

XUNTA DE GALICIA

CONSELLERÍA DE
INFRAESTRUTURAS E VIVENDA



Unión Europea

axencia galega
de infraestruturas



Edificio Administrativo San
Caetano
15781 Santiago de Compostela
Telf.: 981 544 564
Fax: 981 544 543
Correo-e:
cmati.infraestructuras@xunta.es

CLAVE

PO/16/261.06

TIPO DE DOCUMENTO

DOC. INFORMACIÓN PÚBLICA

TÍTULO

ITINERARIO PEATONAL Y CICLISTA EN LA PO-531
TRAMO : A DEVESA - BRETOÑA. PQ 6+200 - 10+250

DESIGNACIÓN

PO-531

ESTRADA

PO-531 PONTEVEDRA - BAIÓN (N-640)

PUNTOS QUILOMÉTRICOS

6+200 - 10+250

TREITO

0+000 18+800 PONTEVEDRA INT. N-640

PROVINCIA

PONTEVEDRA

REDE

PRIMARIA BÁSICA

DOCUMENTOS

DOCUMENTO Nº 1 MEMORIA E ANEXOS
DOCUMENTO Nº 2 PLANOS

ENXEÑEIRO DIRECTOR DO PROXECTO:

JOSÉ MANUEL TOBÍO BOQUETE

ENXEÑEIRO AUTOR DO PROXECTO

JOSÉ P. GOSENDE TUÑAS

DATA

DICIEMBRE 2017

CONSULTOR



INGENIERIA DEL NOROESTE, S.L.

EXEMPLAR

1

INDICE GENERAL

DOCUMENTO Nº 1: MEMORIA Y ANEJOS

1.1 MEMORIA DESCRIPTIVA

1.2 ANEJOS A LA MEMORIA

Anejo nº1: Antecedentes

Anejo nº2: Reportaje Fotográfico

Anejo nº3: Cartografía y Topografía

Anejo nº4: Planeamiento urbanístico

Anejo nº5: Expropiaciones

DOCUMENTO Nº2: PLANOS

DOCUMENTO Nº 1
MEMORIA Y ANEJOS A LA MEMORIA

1.1. MEMORIA

ÍNDICE

1. ANTECEDENTES	3
2. OBJETO DEL PROYECTO	3
3. DATOS PREVIOS	4
3.1 DESCRIPCIÓN DEL ENTORNO DEL PROYECTO.....	4
3.2 DESCRIPCIÓN DEL ESTADO ACTUAL.....	5
3.3 CARTOGRAFIA Y TOPOGRAFIA	6
3.4 TRÁFICO.....	6
3.5 PLANEAMIENTO.....	7
4. DESCRIPCIÓN DE LAS ACTUACIONES	8
4.1 DISEÑO GEOMÉTRICO.....	8
4.2 FIRMES Y PAVIMENTOS.....	10
4.3 ESTRUCTURAS.....	11
5. EXPROPIACIONES	11
6. PLAZO DE EJECUCIÓN	11
7. DOCUMENTOS QUE INTEGRAN EL documento	11
8. CUMPLIMIENTO DEL ARTÍCULO 123 DEL TEXTO REFUNDIDO DE LA LEY DE CONTRATOS DEL SECTOR PÚBLICO	11
9. CONSIDERACIONES FINALES	12

1. ANTECEDENTES

En junio de 2016 la empresa Egis Eyser S.A., redacta a petición de la Axencia Galega de Infraestructuras el Estudio Previo “**Estratexia en materia de mobilidade alternativa na comarca de Pontevedra**”, que tiene por objeto identificar y planificar los tramos de sendas peatonales y/o ciclistas necesarios para mejorar la movilidad sostenible en la Comarca de Pontevedra, establecer la priorización de estos tramos de sendas en base al grado de consecución de los objetivos perseguidos y servir de base para la selección de los tramos prioritarios a desarrollar a nivel constructivo.

En junio de 2017, la Consellería de Infraestructuras e Vivenda, a través de la Axencia Galega de Infraestructuras (AXI) adjudica el “**Contrato de servizo para a redacción do proxecto de construción: ITINERARIOS PEONÍS E CICLISTAS NA COMARCA DE PONTEVEDRA E CONCELLOS LIMÍTROFES (ESTRATEGIA MOBILIDADES ALTERNATIVA). (CLAVE PO/17/032.06)**” con el objeto de realizar los proyectos constructivos de algunos de los tramos definidos en el documento de la estrategia de movilidad alternativa mencionada anteriormente.

El objetivo fundamental del presente trabajo es el de reducir las emisiones de gases de efecto invernadero (como el CO₂), a través del fomento de la movilidad urbana sostenible, facilitando el acceso de la población a las zonas de atracción de viajes y de servicios a través de medios no motorizados. Los trabajos se incluyen dentro del Programa Operativo FEDER (POFEDER Galicia 2014-2020), en particular dentro de la acción 4.5 de *Fomento de estrategias de reducción del carbono*. También se ha considerado como objetivo la mejora la seguridad vial en la zona, mediante la propuesta de sendas peatonales

El 12 de junio de 2017, se aprueba la Orden Circular 4/2017 por la que se actualizan los criterios tipo técnico que deberán seguir los proyectos de diseño de sendas peatonales y ciclistas establecidos por las Órdenes Circulares 3/2016 y 4/2016. Estos criterios servirán de base para el Proyecto Constructivo.

Con fecha 2 de noviembre de 2017 se firma el contrato: “**Contrato de servizo para a redacción do proxecto de construción: ITINERARIOS PEONÍS E CICLISTAS NA COMARCA DE PONTEVEDRA E CONCELLOS LIMÍTROFES (ESTRATEGIA MOBILIDADES ALTERNATIVA). (CLAVE PO/17/032.06)**”

A noviembre de 2017, la empresa Ingeniería del Noroeste S.L. inicia los trabajos correspondientes a la redacción del presente documento previo al proyecto constructivo “**ITINERARIO PEATONAL Y CICLISTA EN LA PO-531. TRAMO: A DEVESA- BRETOÑA. PQ 6+200 – 10+250**”, que será sometido a información pública y a informe de las administraciones y organismos afectados.

2. OBJETO DEL PROYECTO

El objeto del proyecto es definir, justificar y valorar las obras necesarias para la construcción de un itinerario peatonal y ciclista que permita la circulación de peatones y ciclistas no deportivos por el margen izquierdo de la carretera autonómica PO-531, entre los p.k.'s 5+460 - 6+820 y 8+280-10+220.

El primer itinerario, entre los p.k.'s 5+460 - 6+820, permitirá comunicar los núcleos de Sabaris, O Bispo y A Devesa, en el ayuntamiento de Pontevedra, mientras que el segundo itinerario comunicará los núcleos de población de Bretoña y Fonte de Curro, en el ayuntamiento de Barro.

Se trata por tanto de una actuación que conecta los distintos núcleos que se ubican colindantes al tramo de carretera objeto de estudio, favoreciendo la conexión de los principales focos de atracción, como son el Polígono Industrial Sequeiros, el Polígono de Barro Meis, la Iglesia de Santa María de Curro y los distintos servicios que se ubican próximos a la carretera autonómica PO-531, tratando de fomentar la movilidad urbana multimodal en detrimento del vehículo motorizado.

Los itinerarios proyectados constan de 1.410 m y 1.970 m de longitud respectivamente, en los que se contempla además de las obras de pavimentación, la ejecución del sistema de drenaje de aguas pluviales y la reposición de aquellos servicios afectados por la ejecución de las obras.

3. DATOS PREVIOS

3.1 DESCRIPCIÓN DEL ENTORNO DEL PROYECTO

El tramo objeto de actuación se localiza entre los p.k.'s 5+460 - 6+820 y 8+280-10+220 de la carretera autonómica **PO-531 PONTEVEDRA – BAIÓN (N-640)**, en los ayuntamientos de **Pontevedra y Barro**.



El primer itinerario, entre los p.k.'s 5+460 - 6+820, se localiza en el ayuntamiento de Pontevedra, concretamente en la parroquia de Alba.

El segundo itinerario, entre los p.k.'s 8+280 – 10+220, se localiza en el ayuntamiento de Barro, concretamente en las parroquias de Curro (Santa María) y Portela (San Mamede).

3.2 DESCRIPCIÓN DEL ESTADO ACTUAL

La carretera autonómica **PO-531** tiene su origen en la localidad de Pontevedra y finaliza en Baión (Vilagarcía).

En las siguientes fotografías se pueden observar algunas de las principales características de los dos tramos de actuación:

Catálogo Visual de Estradas

Manual

Provincia: Pontevedra
Estrada: PO-531 Pontevedra - Baión (N-640)
Punto quilométrico: 5 + 450 IR
Treito: 1 0+000 18+800 Pontevedra Int. N-640/VG-4.7 en San Simón
Rede: PB (Primaria Básica)

Calzada (m)	6,8	Pendente (%)	2,6	UTM X	528.695
Nº de Carrís	3	Radio de Curvatura	-780	UTM Y	4.703.060
Beiravía Esquerda (m)	0,8			UTM Z	49
Beiravía Dereita (m)	1,2				

Liña Referencia



Data da toma de imaxes 22/09/10
Concello: PONTEVEDRA

Avance Manual (m): <| -50 -10 +10 +50 |>

Avance Automático: min max <<< PARAR >>>

Entre los pks 5+460-6+500 la carretera discurre por un tramo interurbano que conecta los núcleos poblacionales de Sabaris, O Bispo y A Devesa. En lo referente a la edificación, se trata de una zona de baja densidad caracterizada por la presencia de viviendas unifamiliares. La sección de la plataforma es de unos 12 m distribuidos normalmente en tres carriles de 3,25 m (dos carriles+ carril de espera o carril de vehículos lentos) y arcenes de ancho variable (1,00-2,00 m).



Fotografía nº 1 y 2: En estas fotografías se puede observar la carretera PO-531 a su paso por el tramo interurbano Sabaris-A Devesa.

Catálogo Visual de Estradas

Manual

Provincia: Pontevedra
Estrada: PO-531 Pontevedra - Baión (N-640)
Punto quilométrico: 6 + 790 IR
Treito: 1 0+000 18+800 Pontevedra Int. N-640/VG-4.7 en San Simón
Rede: PB (Primaria Básica)

Calzada (m)	8,4	Pendente (%)	3,4	UTM X	528.540
Nº de Carrís	2	Radio de Curvatura	1.190	UTM Y	4.704.315
Beiravía Esquerda (m)	0,7			UTM Z	104
Beiravía Dereita (m)	4,1				

Liña Referencia



Data da toma de imaxes 22/09/10
Concello: PONTEVEDRA

Avance Manual (m): <| -50 -10 +10 +50 |>

Avance Automático: min max <<< PARAR >>>

Entre los pks 6+500-6+820 la carretera discurre por la travesía de A Devesa. En lo referente a la edificación, se trata de una zona de baja densidad caracterizada por la presencia de viviendas unifamiliares; situándose las mismas en las proximidades de la plataforma de la carretera autonómica PO-531. La sección de la plataforma es de unos 11 m distribuidos en carriles de 3,25 m y arcenes de ancho variable. En esta travesía se localizan paradas de Bus en los Pks 6+670 margen izquierdo y 6+800 margen derecho.



Fotografía nº 3 y 4: En estas fotografías se puede observar la carretera PO-531 a su paso por la travesía de A Devesa

Catálogo Visual de Estradas Manual 

Provincia: Pontevedra

Estrada: PO-531 Pontevedra - Baión (N-640) Treito: 1 0+000 18+800 Pontevedra Int. N-640/VG-4.7 en San Simón

Punto kilométrico: 8 + 840 IR Rede: PB (Primaria Básica)

Calzada (m)	6,6	Pendiente (%)	4,1	UTM X	528.047
Nº de Carrís	3	Radio de Curvatura	2.710	UTM Y	4.705.869
Beiravía Esquerda (m)	1			UTM Z	148
Beiravía Dereita (m)	1				

Liña Referencia



Data da toma de imaxes 22/09/10
 Concello: BARRO

Avance Manual (m)

<| -50 -10 +10 +50 |>

Avance Automático

min max

<<< PARAR >>>

Entre los pks 8+280-10+250 la carretera discurre por un tramo interurbano que conecta los núcleos poblacionales de Bretoña y Fonte de Curro, en el ayuntamiento de Barro. En lo referente a la edificación, se trata de una zona de baja densidad caracterizada por la presencia de viviendas unifamiliares. La sección de la plataforma es de unos 12 m distribuidos normalmente en tres carriles de 3,25 m (dos carriles+ carril de espera o carril de vehículos lentos) y arcenes de ancho variable (1,00-2,00 m). Entre los pks 9+750-10+220 la sección de la plataforma es de unos 11,5 m distribuidos en dos carriles de 3,5 m y arcenes de ancho variable (2,00-2,50 m). Los principales focos de atracción son el Polígono Industrial Sequeiros, el Polígono de Barro Meis y la Iglesia de Santa María de Curro.



Fotografía nº 5 y 6: En estas fotografías se puede observar la carretera PO-351 a su paso por el tramo interurbano Bretoña-Fonte de Curro.

3.3 CARTOGRAFIA Y TOPOGRAFIA

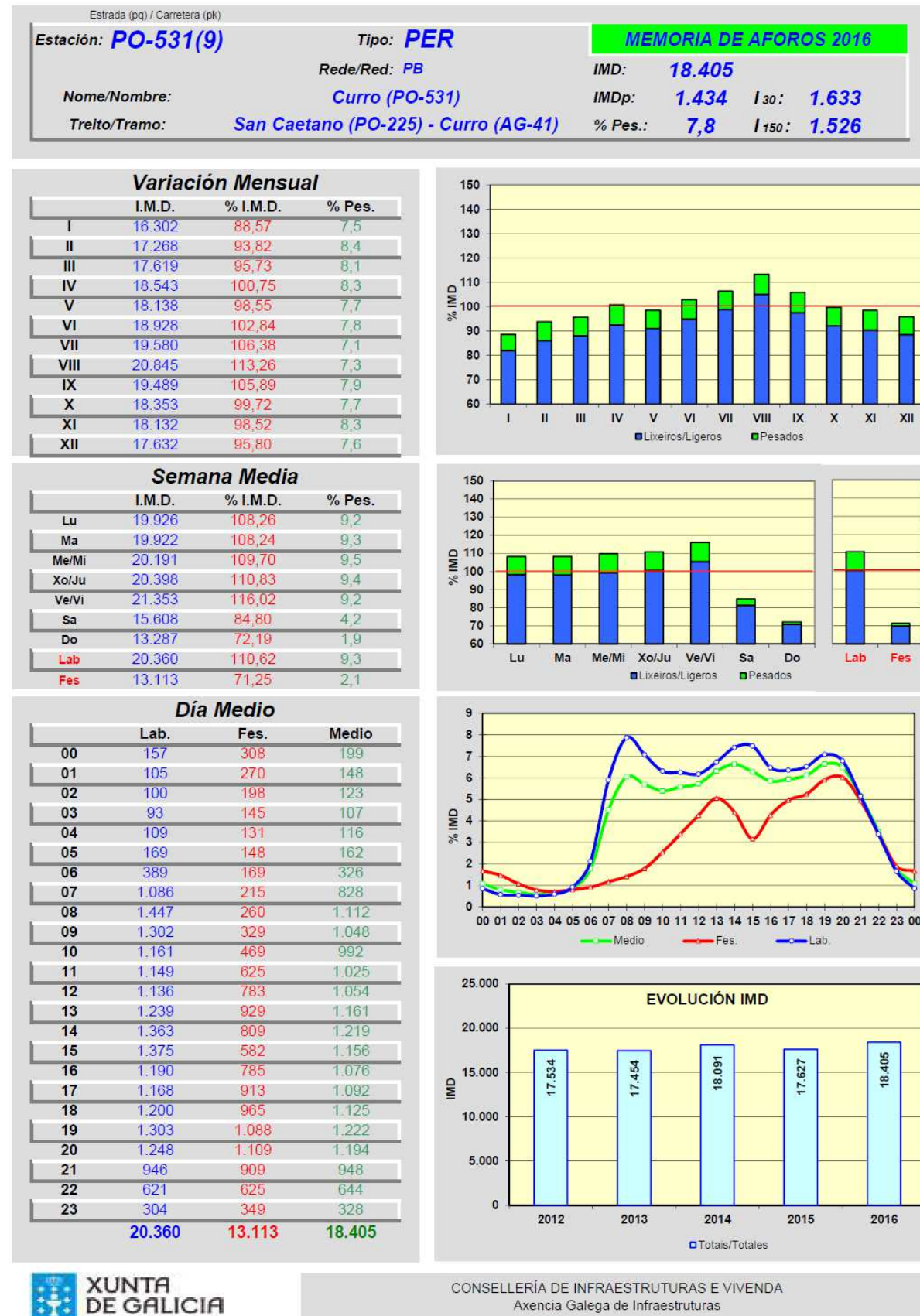
Los trabajos realizados para obtener la cartografía a emplear en el presente documento consisten en el levantamiento topográfico y la representación a escala 1:500 de las distintas actuaciones localizadas a ejecutar en el tramo de estudio.

Complementariamente, se ha trabajado con la cartografía básica a escala 1:5.000, confeccionada a partir del vuelo fotogramétrico del año 1999, realizado a escala 1:18.000, facilitada por la Subdirección Xeral de Estradas de la Xunta de Galicia.

Por otra parte se han utilizado fotografías aéreas georeferenciadas, obtenidas de la página web del Instituto Geográfico Nacional (www.ign.es).

3.4 TRÁFICO

En base a los datos de aforo reflejados en la publicación Memoria de Tráfico de las Carreteras de la Comunidad Autónoma de Galicia. (2016), la IMD en el tramo de actuación es de 18.405 vehículos con un porcentaje de pesados del 7,8 %.



3.5 PLANEAMIENTO

El ámbito de actuación del presente proyecto se encuentra comprendido entre los ayuntamientos de Pontevedra y Barro.

La ordenación urbanística del concello de Pontevedra se rige por el Plan Xeral de Ordenación Urbana aprobada el 18/12/1989.

Debido a la actuación que se propone en el presente documento, los suelos atravesados por la actuación definida en el ayuntamiento de Pontevedra son:

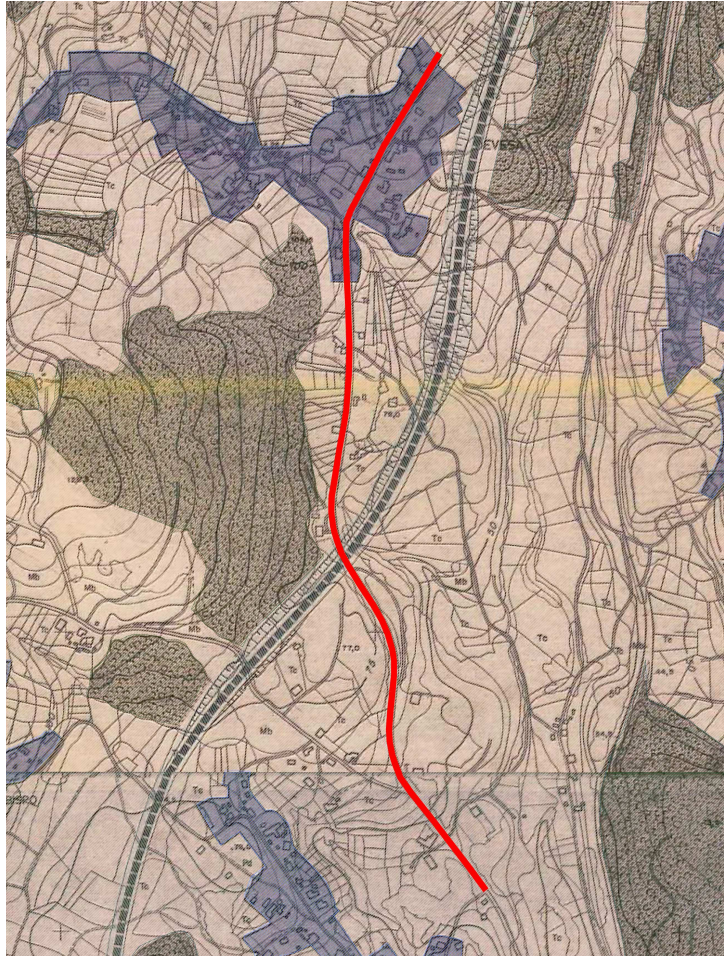
- Suelo no urbanizable Núcleo rural
- Suelo no urbanizable común
- Sistema general trazado Autopista

En Barro la normativa vigente es el Plan Xeral de Ordenación Municipal que fue aprobado el 23/05/2003.

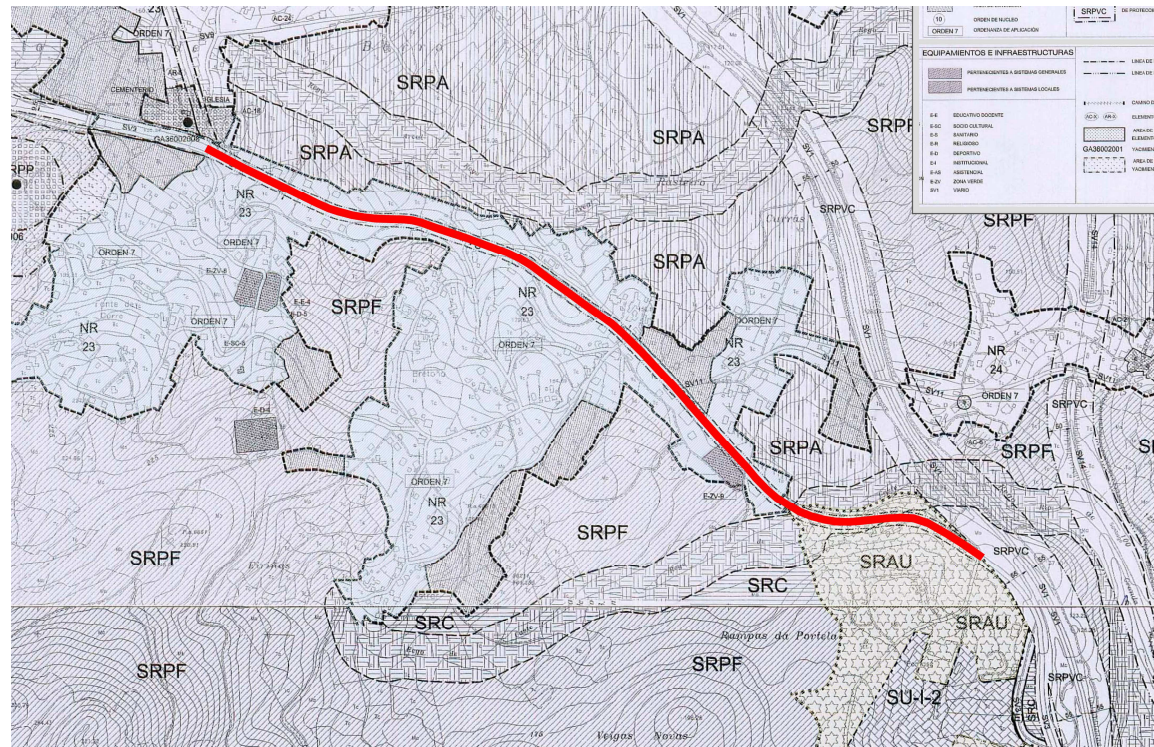
De acuerdo con la actuación propuesta los suelos atravesados en el concello de Barro se engloban en las siguientes categorías:

- Suelo de núcleo rural
- Suelo urbanizable no sectorizado industrial

Imagen nº 2 Memoria de aforos de 2016



Planeamiento en Tramo 1 (p.k. 5+460 - 6+820) (Concello de Pontevedra)



Planeamiento en Tramo 2 (p.k. 8+280 - 10+220) (Concello de Barro)

4. DESCRIPCION DE LAS ACTUACIONES

La principal finalidad del presente proyecto es la creación de un itinerario mixto (peatonal y ciclista no deportivo), mediante la construcción de una senda de uso compartido por el margen izquierdo de la carretera PO-531, entre los p.k.'s 5+460 - 6+820 y 8+280-10+220 de la carretera autonómica **PO-531 PONTEVEDRA – BAIÓN (N-640)**, en los ayuntamientos de **Pontevedra y Barro**. Aunque la senda se desarrolla prácticamente en su totalidad por el margen izquierdo de la carretera PO-531, el tramo final se ejecuta por el margen derecho de la misma.

De este modo, se trata de lograr uno de los objetivos principales en la concepción del proyecto y que consiste en la reducción de emisiones de gases de efecto invernadero a través de la modificación de la conducta y los hábitos del usuario a la hora de realizar sus desplazamientos cotidianos mediante la búsqueda de una movilidad más sostenible en detrimento del vehículo motorizado.

Para tal fin, se define en el presente documento la geometría diseñada para el itinerario, así como las superficies de terreno y bienes que será necesario expropiar para la correcta ejecución de las obras.

4.1 DISEÑO GEOMÉTRICO


Para el diseño geométrico del itinerario se han tenido en cuenta las directrices marcadas por la "Orde Circular 4/2017 pola que se actualizan os criterios para o deseño das actuacións contempladas na estatexia en materia de mobilidade alternativa de Galicia establecidos polas ordes circulares 3/2016 e 4/2017".

De este modo, se han definido 5 secciones tipo, tal y como se resume en la siguiente tabla:

SECCIONES TIPO				
Sección	Senda mixta	Franja ajardinada	Cuneta	Arcén
SECCIÓN TIPO S1	1,80 m	-	-	variable
SECCIÓN TIPO S2	1,80 m	variable	-	variable
SECCIÓN TIPO S3	1,80 m	variable	1,2 m	variable
SECCIÓN TIPO S4	1,80 m	variable	1,2 m	variable
SECCIÓN TIPO S5	1,80 m	variable	-	0,5 m

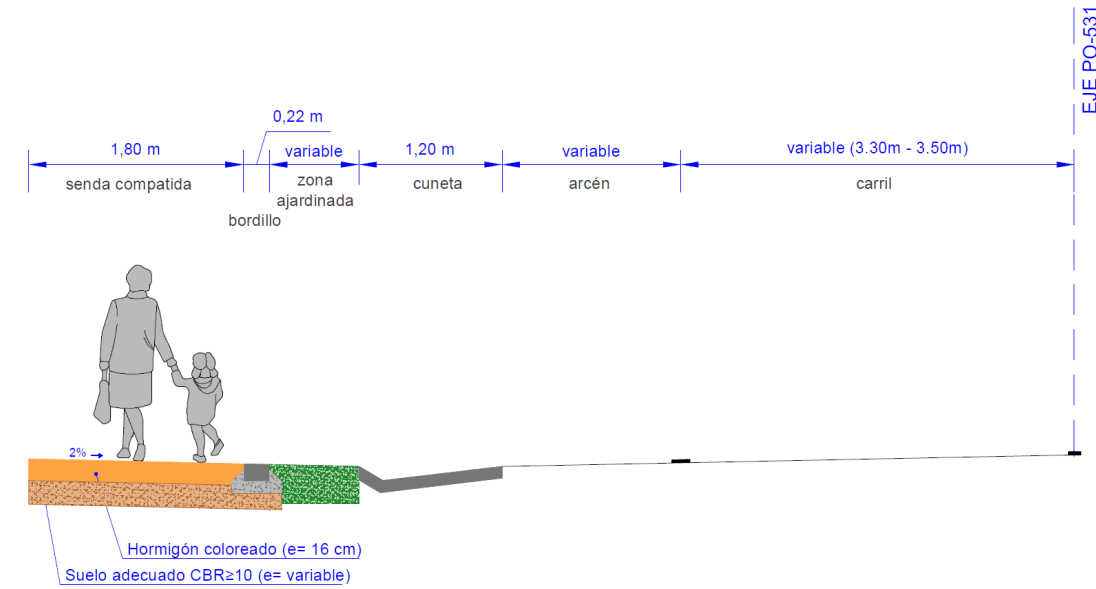
► **SECCIÓN TIPO S1:**

Esta sección se aplica en aquellas zonas en las que el espacio disponible es limitado, por lo que la sección se reduce al mínimo, eliminando la franja ajardinada y la cuneta.




► **SECCIÓN TIPO S3:**

Se trata de la sección tipo completa, incluyendo además de la senda y la franja ajardinada, una cuneta de seguridad revestida por el borde del arcén existente.



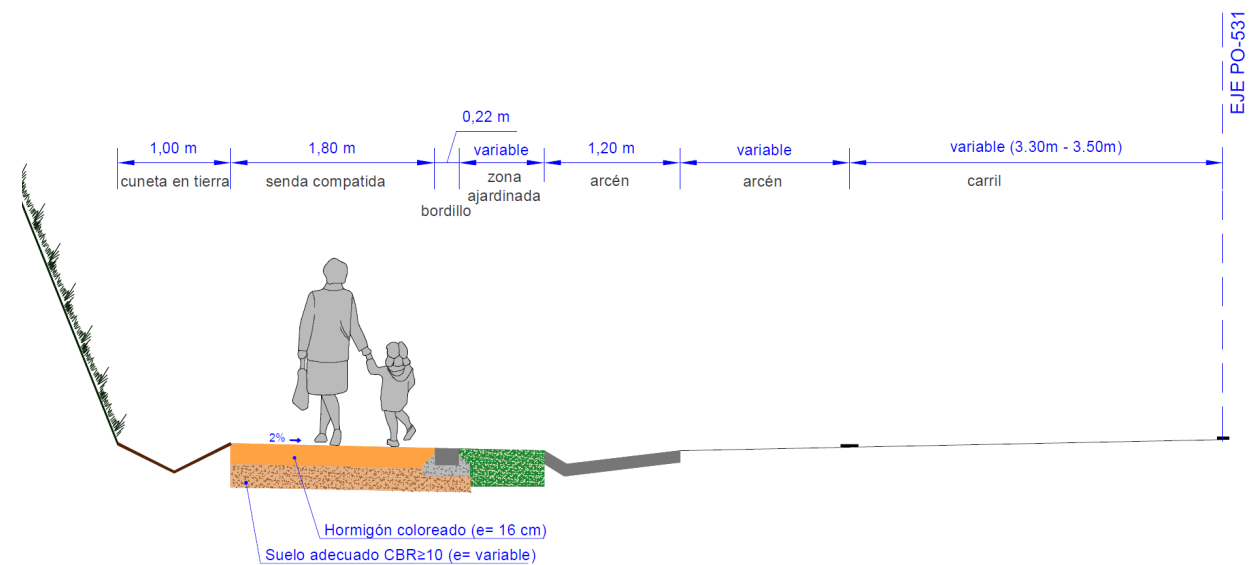
► **SECCIÓN TIPO S2:**

Esta sección se aplica en aquellas zonas en las que el espacio disponible es limitado, aunque se dispone de ancho suficiente para albergar una franja ajardinada entre el arcén y la senda peatonal.



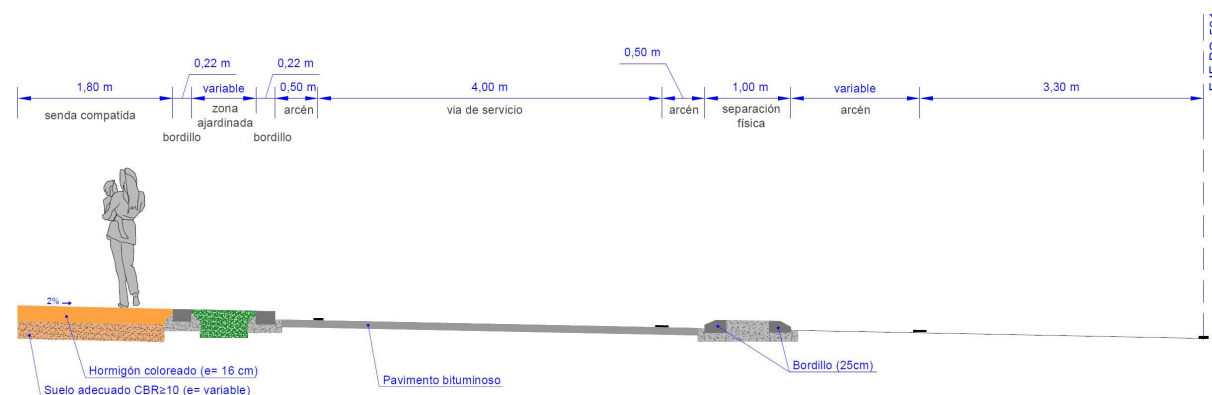
► **SECCIÓN TIPO S4:**

Esta sección es la misma que la sección S3 con la única salvedad que incorpora una cuneta en tierras por el borde exterior de la senda, para recoger las aguas de escorrentía procedentes del talud de desmonte adyacente.



SECCIÓN TIPO S5:

Esta sección se aplica en el tramo final de la actuación, donde se ejecutará una vía de servicio para ordenar los accesos a la vía principal (PO-531). La sección consta de senda peatonal, franja ajardinada, vía de servicio e isleta separadora entre ésta y la plataforma de la PO-531.



4.2 FIRMES Y PAVIMENTOS

La pavimentación a realizar consistirá básicamente:

- Pavimento de hormigón coloreado en senda mixta.
- Pavimento de hormigón en vados de acceso a edificaciones y parcelas colindantes.
- Zonas ajardinadas.

En el caso de los pavimentos de hormigón para en el itinerario proyectado, se han tomado como referencia las especificaciones marcadas por el manual *Caminos Naturales. Manual de aspectos constructivos.6. Normalización de aspectos constructivos*, del Ministerio de Agricultura, Alimentación y Medio Ambiente para la definición de la sección estructural.

Así, la sección proyectada para dichos pavimentos es la siguiente:

SECCIÓN ITINERARIO MIXTO		
CAPA	MATERIAL	ESPEJOR
Pavimento	Hormigón coloreado HF-3,5 color terrizo (procedente de central)	16 cm
Base	Suelo adecuado CBR≥10	30 cm

El color del hormigón será color terrizo. Como referencia del color a emplear se podrá considerar el proporcionado por el pigmento Bayferrox 960 o similar. La dosificación del pigmento deberá ser del 3,5% sobre el peso del cemento.

En el caso particular de entradas a garajes, se interrumpirá la franja ajardinada, para pavimentar el acceso con la sección de pavimento de hormigón de la senda en color gris.

Para dar cumplimiento *Ley 10/2014, de 3 de diciembre, de accesibilidad de la Comunidad Autónoma de Galicia* los vados peatonales se ejecutarán con pavimento de textura y color diferente al del itinerario peatonal donde se encuentren ubicados.

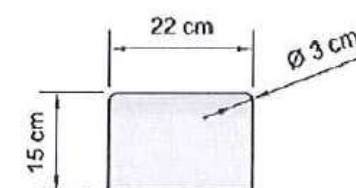
En el caso de las entradas a edificaciones y propiedades privadas en zonas de suelo clasificado como rústico, se ejecutará la misma sección estructural que en los tramos con pavimento de hormigón, aunque sin la adición de pigmentos colorantes, quedando en su color gris natural.

Por su parte, en la franja ajardinada se ejecutará la siguiente sección:

SECCIÓN ZONAS VERDES		
CAPA	MATERIAL	ESPEJOR
Base/substrato	Tierra vegetal	30 cm

Los elementos delimitadores de los pavimentos serán:

- Bordillo rectangular de 22x15 cm sobre solera de hormigón de 10 cm como separación entre arcén o banda de aparcamiento y franja ajardinada y entre franja ajardinada y senda mixta. Para su ejecución se procederá al corte con disco del pavimento bituminoso del arcén existente, y tras la colocación del bordillo se rematará la cavidad frontal resultante con hormigón a modo de pequeño caz de borde en las zonas en que este bordillo delimite el borde de arcén de la plataforma de la carretera.



En el bordillo del borde del pavimento de la senda más próximo a la calzada de la vía soporte, se plasmará en los puntos seleccionados por el Director de Obra, dando prioridad a los más representativos, identificativos de la zona o que gocen de una mayor visibilidad, un logotipo identificativo de la misma mediante pintado en capa gruesa con pintura plástica en frío de dos componentes, acompañando dicha

inscripción con la correspondiente dotación de microesferas de vidrio tanto en la propia pintura, como en el espolvoreo tras el pintado. La inscripción a pintar será como la siguiente:



4.3 ESTRUCTURAS

Se ha previsto la ejecución de un pequeño tramo en estructura (**pasarela peatonal**) para salvar el desnivel existente en el pontón situado a la altura del p.k. 6+160.

5. EXPROPIACIONES

En el *Anejo nº 7: Expropiaciones*, se justifica la valoración de las expropiaciones necesarias para la ejecución de las obras, obteniéndose los siguientes resultados:

EXPROPIACIÓN

MUNICIPIO	SUPERFICIE	VALORACIÓN
Pontevedra	1.157,14 m ²	6.942,84 €
Barro	3.737,64 m ²	41.020,20 €
TOTAL	4.894,78 m²	47.963,04 €

VALORACIÓN TOTAL

CONCEPTO	VALORACION
Expropiaciones	47.963,04 €
Bienes	42.879,26 €
<i>SUMA</i>	<i>90.842,30 €</i>
Indemnizaciones (4%)	3.633,69 €
Premio de Afección (5%)	4.542,12 €
TOTAL EXPROPIACIONES	99.018,11 €

El presupuesto estimado del suelo y construcciones de la presente expropiación, debido a ocupaciones derivadas del trazado, teniendo en cuenta para su cálculo la situación básica del suelo, su clasificación urbanística y su aprovechamiento agrícola en el término municipal afectado, aplicando los precios recogidos en las tablas anteriores, sumándole la partida destinada a mejoras y otros y aplicándole el Premio de Afección regulado por el Art. 47 LEF alcanza el valor total de **NOVENTA Y NUEVE MIL DIECIOCHO Euros con ONCE Céntimos (99.018,11 €)**

6. PLAZO DE EJECUCIÓN

Se ha estimado una duración de las obras de **12 meses**.

7. DOCUMENTOS QUE INTEGRAN EL DOCUMENTO

El presente estudio previo consta de los siguientes documentos:

DOCUMENTO Nº 1 MEMORIA

MEMORIA DESCRIPTIVA

ANEJOS A LA MEMORIA

Anejo nº 1: Antecedentes

Anejo nº 2: Reportaje fotográfico

Anejo nº 3: Cartografía

Anejo nº 4: Planeamiento urbanístico

Anejo nº 5: Expropiaciones

DOCUMENTO N.º 2: PLANOS

8. CUMPLIMIENTO DEL ARTÍCULO 123 DEL TEXTO REFUNDIDO DE LA LEY DE CONTRATOS DEL SECTOR PÚBLICO

El futuro Proyecto Constructivo en fase de redacción contendrá todos los documentos necesarios de acuerdo con lo dispuesto en el artículo 123 del Real Decreto Legislativo 3/2011, de 14 de noviembre, por el que se aprueba el Texto Refundido de la Ley de Contratos del Sector Público, aunque en el presente Documento de Información Pública se incluye únicamente la información necesaria para dicha fase de Información Pública.

1.2. ANEJOS A LA MEMORIA

ANEJO Nº 1: ANTECEDENTES

ÍNDICE

1. INTRODUCCIÓN	3
2. ANTECEDENTES TÉCNICOS Y ADMINISTRATIVOS	3
3. DOCUMENTACIÓN ADJUNTA	3

- *APÉNDICE 1: DOCUMENTOS ANTECEDENTES ADMINISTRATIVOS*

1. INTRODUCCIÓN

La Consellería de Infraestructuras e Vivenda de la Xunta de Galicia, decide desarrollar el proyecto del **"Itinerario peatonal y ciclista en la PO-531. Tramo: A Devesa- Bretoña. PQ 6+200 – 10+250"** para lo que encarga la redacción del correspondiente proyecto a la empresa Ingeniería del Noroeste S.L.

2. ANTECEDENTES TÉCNICOS Y ADMINISTRATIVOS

En junio de 2016, la empresa Egis Eyser S.A., redacta a petición de la Axencia Galega de Infraestructuras el Estudio Previo "Estratexia en materia de movilidad alternativa na comarca de Pontevedra", que tiene por objeto **identificar y planificar los tramos de sendas peatonales y/o ciclistas necesarios para mejorar la movilidad sostenible en la Comarca de Pontevedra**, establecer la priorización de estos tramos de sendas en base al grado de consecución de los objetivos perseguidos y servir de base para la selección de los tramos prioritarios a desarrollar a nivel constructivo.

En junio de 2017, la Consellería de Infraestructuras e Vivenda, a través de la Axencia Galega de Infraestructuras (AXI) adjudica el *"Contrato de servizo para a redacción do proxecto de construción: ITINERARIOS PEONÍS E CICLISTAS NA COMARCA DE PONTEVEDRA E CONCELLOS LIMÍTROFES (ESTRATEGIA MOBILIDADES ALTERNATIVA). (CLAVE PO/17/032.06)"* con el objeto de realizar los proyectos constructivos de algunos de los tramos definidos en el documento de la estrategia de movilidad alternativa mencionada anteriormente.

El objetivo fundamental del presente trabajo es el de reducir las emisiones de gases de efecto invernadero (como el CO₂), a través del fomento de la movilidad urbana sostenible, facilitando el acceso de la población a las zonas de atracción de viajes y de servicios a través de medios no motorizados. Los trabajos se incluyen dentro del Programa Operativo FEDER (POFEDER Galicia 2014-2020), en particular dentro de la acción 4.5 de *Fomento de estrategias de reducción del carbono*. También se ha considerado como objetivo la mejora la seguridad vial en la zona, mediante la propuesta de sendas peatonales

El 12 de junio de 2017 se aprueba la Orden Circular 4/2017 por la que se actualizan los criterios tipo técnico que deberán seguir los proyectos de diseño de sendas peatonales y ciclistas establecidos por las Órdenes Circulares 3/2016 y 4/2016. Estos criterios servirán de base para el Proyecto Constructivo.

Con fecha 2 de noviembre de 2017 se firma el contrato: *"Contrato de servizo para a redacción do proxecto de construción: ITINERARIOS PEONÍS E CICLISTAS NA COMARCA DE PONTEVEDRA EN CONCELLOS LIMÍTROFES (ESTRATEGIA MOBILIDADES ALTERNATIVA). (CLAVE PO/17/032.06)"*

A noviembre de 2017, la empresa Ingeniería del Noroeste S.L. inicia los trabajos correspondientes a la redacción del presente documento previo al proyecto constructivo **"Itinerario peatonal y ciclista en la PO-531. Tramo: A Devesa- Bretoña. PQ 6+200 – 10+250"**, que será sometido a información pública y a informe de las administraciones y organismos afectados.

3. DOCUMENTACIÓN ADJUNTA

En el Apéndice nº1 del presente anejo se incluye una relación de documentos que acreditan los antecedentes administrativos expuestos en los párrafos anteriores. Concretamente, se incluye la siguiente documentación:

- Comunicación de Adjudicación del Contrato a la empresa Ingeniería del Noroeste, S.L.

APÉNDICE 1: DOCUMENTOS ANTECEDENTES ADMINISTRATIVOS



AT/010/2017

INGENIERIA DEL NOROESTE S.L. (INOR)
R/ Picaños, 44, baixo
15702 Santiago de Compostela-A Coruña

COMUNICACIÓN DE ADJUDICACIÓN DO CONTRATO DE SERVIZOS POLO PROCEDIMENTO ABERTO NON SUXEITO A REGULACIÓN HARMONIZADA

Con data 23 de outubro de 2017, a dirección da Axencia Galega de Infraestructuras, en virtude das atribucións establecidas polo Decreto 173/2011 do 4 de agosto, (DOG núm. 163 de 26 de agosto), polo que se aproban os Estatutos da Axencia Galega de Infraestructuras, ditou a seguinte resolución:

ANTECEDENTES DE FEITO

1.- Con data 14 de xuño de 2017 aprobouse o expediente de contratación en relación ao procedemento aberto non suxeito a regulación harmonizada para a adjudicación do: Contrato de servizo para a redacción do proxecto de construción: Itinerarios peonís e ciclistas na comarca de Pontevedra e concellos limítrofes (estratexia mobilidade alternativa), e clave PO/17/032.06.

2.- Unha vez analizada a documentación administrativa que foi achegada polos licitadores ao procedemento mencionado, de conformidade co artigo 146 do texto refundido da Lei de Contratos do Sector Público (TRLCSP), aprobado polo Real Decreto Lexislativo 3/2011, de 14 de novembro, resultou/aron excluída/s a/s empresa/s sinalada/s no Anexo I, segundo as causas concretas establecidas no mesmo anexo.

3.- De conformidade coas prescricións recollidas na cláusula 3.6.1 do prego de cláusulas administrativas particulares, a Axencia Galega de Infraestructuras emitiu informe técnico no que se determina a oferta economicamente máis vantaxosa. A puntuación obtida por cada unha das empresas recóllese como Anexo II a esta resolución.

4.- De conformidade co establecido no prego de cláusulas administrativas particulares e no artigo 152 do TRLCSP, solicitouse xustificación ás empresas que resultaron estar incluídas en presunción de valores anormais ou desproporcionados, sendo todas elas declaradas desproporcionadas ou anormais e excluídas da clasificación das proposicións presentadas, de conformidade co establecido artigo 152.4 do TRLCSP, segundo as causas recollidas no Anexo III a esta resolución.

5.- O licitador que presentou a oferta economicamente máis vantaxosa, non excluído da clasificación das proposicións presentadas, foi requirido para que, de conformidade co establecido no artigo 151.2 do TRLCSP, achegara a documentación requirida na cláusula 3.8.2. do prego de cláusulas administrativas particulares. Esta foi presentada en tempo e forma.

CONSIDERACIÓNS LEGAIS E TÉCNICAS

1.- Ao presente expediente de contratación aplícanse as disposicións do TRLCSP e do Real Decreto 1098/2001 do 12 de outubro, polo que se aproba o Regulamento Xeral da Lei de Contratos das Administracións Públicas (RXLCAP) vixente así como o previsto nos pregos de cláusulas administrativas particulares e de prescricións técnicas que rexen este procedemento.



2.- O artigo 151.4 do TRLCSP establece a obriga de acordar a adjudicación dos contratos mediante resolución motivada.

3.- A dirección da Axencia Galega de Infraestructuras, en virtude das atribucións establecidas polo Decreto 173/2011 do 4 de agosto, (DOG núm. 163 de 26 de agosto), polo que se aproban os Estatutos da Axencia Galega de Infraestructuras é competente para emitir esta resolución.

En virtude dos antecedentes de feito e das consideracións legais e técnicas expostos,

RESOLVO

1.- Adjudicar o contrato para o Contrato de servizo para a redacción do proxecto de construción: Itinerarios peonís e ciclistas na comarca de Pontevedra e concellos limítrofes (estratexia mobilidade alternativa), de acordo co seguinte detalle:

EMPRESA	INGENIERIA DEL NOROESTE S.L. (INOR)		
NIF/CIF	B15128838		
PRESUPUESTO ADJUDICACION (SEN IVE)	IVE	TOTAL	BAIXA
148.972,00€	31.284,12€	180.256,12€	59.965,15€
PORCENTAXE	28,70%		
COEF. ADJUDICACIÓN	0,7129991		
PRAZO DE EXECUCIÓN	12 meses		
TIPO FINANCIAMENTO	F.C.A.		

2.- A formalización do contrato efectuarase en documento administrativo non máis tarde dos 15 días hábiles seguintes a aquel en que se reciba a notificación da adjudicación, constituíndo dito documento título suficiente para acceder a calquera rexistro público.

Non obstante, o contratista poderá solicitar que o contrato se eleve a escritura pública, correndo do seu cargo os correspondentes gastos.

3.- Contra esta resolución poderá interpoñerse recurso de alzada ante o mesmo órgano que ditou o acto que se impugna ou ante o competente para resolvelo, isto é, ante a presidencia da Axencia Galega de Infraestructuras, no prazo de un mes a contar dende o seguinte ao da súa notificación de acordo co disposto nos artigos 121 e 122 da Lei 39/2015 de 1 de outubro, do Procedemento Administrativo Común das Administracións Públicas.


O que lle comunico para o seu coñecemento e aos efectos indicados

Santiago de Compostela, 23 de outubro de 2017
Pola Área de Contratación e Administración
A xefa do Servizo de Contratación



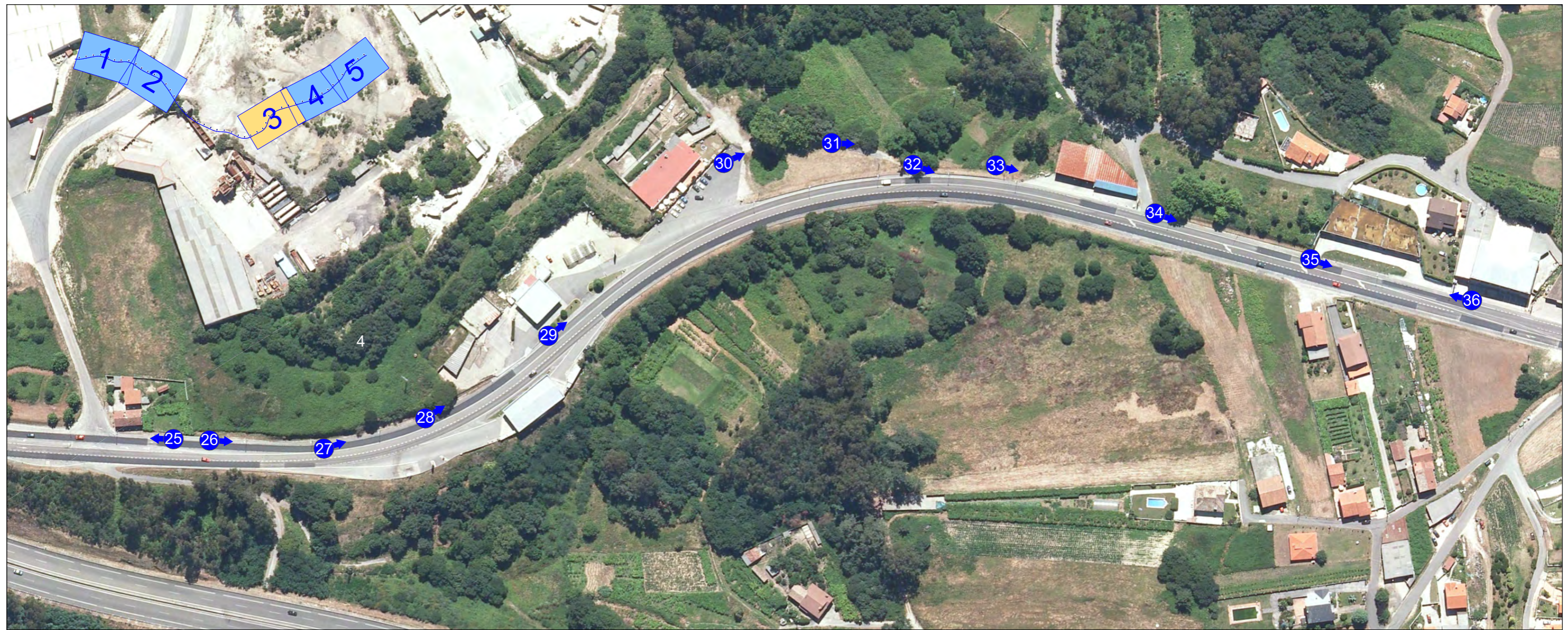
Mónica Fernández Santas



ANEJO Nº 2: REPORTAJE FOTOGRÁFICO









EDICIÓN: 00 - PROJ. CONSTRUCCIÓN







EDICION: 00 - PROY. CONSTRUCCION

ANEJO Nº 3: CARTOGRAFÍA Y TOPOGRAFÍA

ÍNDICE

1. INTRODUCCIÓN	3
2. PROYECCIÓN Y SISTEMA DE REFERENCIA	3
3. BASESE CARTOGRÁFICAS COMPLEMENTARIAS	3
4. COLOCACIÓN DE BASES	3
5. LEVANTAMIENTO TOPOGRÁFICO	4
6. INSTRUMENTAL Y MEDIOS EMPLEADOS.....	4
7. DOCUMENTACIÓN ADJUNTA	4

- *APÉNDICE Nº 1: LEVANTAMIENTO TOPOGRÁFICO*
- *APÉNDICE Nº 2: LISTADOS DE PUNTOS*
- *APÉNDICE Nº 3: RESEÑAS DE BASES*

1. INTRODUCCIÓN

El presente documento tiene por objeto la asistencia Técnica para la redacción del proyecto de construcción de la obra “ITINERARIO PEONIL E CICLISTA NA PO-531. TREITO: A DEVESA-BRETOÑA. PQ. 6+200 - 10+250 (Clave: PO/16/261.06)”.

Los trabajos desarrollados para obtener la base cartográfica a emplear en el presente proyecto han consistido en un levantamiento taquimétrico de detalle con escala de representación 1:500 del tramo de la PO-531 entre los lugares de A Devesa y Bretoña.

En el levantamiento se ha representado de la forma más fidedigna posible tanto la planimetría como la altimetría de la zona, teniendo en cuenta todos los elementos naturales y artificiales existentes en la zona. Toda la información se ha codificado y estructura en niveles/capas de información.

Los alcances parciales realizados han sido los siguientes:

- ▶ Implantación de la Red Básica, mediante técnicas GPS en tiempo real, con correcciones VRS obtenidas de la red de estaciones de Referencia del Instituto Geográfico Nacional.
- ▶ Levantamiento taquimétrico de detalle de los márgenes de la carretera donde se proyectan las actuaciones entre las localidades de A Devesa-Bretoña por medio de técnicas mixtas de levantamiento topográfico, integrando observaciones realizadas con GPS en tiempo real, con observaciones clásicas de radiación con estación total. La totalidad del levantamiento se ha realizado acorde a una precisión propia de un levantamiento 1:500.
- ▶ Procesado y cálculo. Volcado, procesado y gestión de datos topográficos mediante el Software LeicaGeoOffice.
- ▶ Edición. Delineación, codificación y estructuración de la información en formato CAD.

2. PROYECCIÓN Y SISTEMA DE REFERENCIA

El Real Decreto 1071/2007 establece como sistema de referencia geodésico oficial en España (Península ibérica y Baleares) el ETRS89 (European Terrestrial Referente System 1989).

Como sistema de referencia geodésico se ha empleado el sistema de referencia oficial ETRS89 (R.D. 1071/2007, de 27 de julio), definido por el elipsoide GRS80 con origen de longitudes Greenwich y origen de latitudes referidas al Ecuador y el origen de altitudes el nivel medio del mar en Alicante.

El enlace a dicho sistema de referencia geodésico se ha realizado empleando la Red de Estaciones de Referencia del I.G.N. (Instituto Geográfico Nacional) en Galicia.

Como sistema proyectivo se ha empleado el sistema de coordenadas U.T.M., encontrándose la zona en estudio dentro del HUSO 29.

3. BASESE CARTOGRÁFICAS COMPLEMENTARIAS

Para la representación gráfica de las actuaciones objeto del proyecto, se ha empleado la cartografía básica a escala 1:5.000, confeccionada a partir del vuelo fotogramétrico del año 1999, realizado a escala 1:18.000, facilitada por la Subdirección Xeral de Estradas de la Xunta de Galicia.

Por otra parte se han utilizado fotografías aéreas georeferenciadas del Plan Nacional de Ortofoto Aérea (P.N.O.A), obtenidas de la página web del Instituto Geográfico Nacional (www.ign.es).

4. COLOCACIÓN DE BASES

Se ha implantado una Red Básica constituida por 5 vértices, denominados del B01 al B05. Estos puntos se encuentran materializados mediante clavos de acero, garantizado su estabilidad y permanencia.

Para la observación de la Red Básica, se han empleado receptores bifrecuencia GPS registrando datos en tiempo real, registrando 2 ternas de coordenadas por vértice, con el fin de tener redundancia en la resolución de ambigüedades y evitar posibles errores en la inicialización RTK.

Por último, se ha realizado una reseña de cada vértice que conforma la red con croquis, referencias a tres puntos fijos y fotografías en color.

5. LEVANTAMIENTO TOPOGRÁFICO

El levantamiento topográfico de detalle se ha realizado mediante técnicas mixtas de levantamiento, integrando observaciones GPS en Tiempo Real con datos de estación total y codificando los elementos tomados.

La captura de datos GPS se ha realizado empleando técnicas GPS en tiempo real con correcciones VRS publicadas por el Instituto Geográfico Nacional y obtenidas a partir de la Red de Estaciones de Referencia del propio Instituto.

La toma taquimétrica con estación total se ha realizado empleando técnicas de radiación.

Como resultado final se ha obtenido un levantamiento acorde con una precisión propia de una escala de representación 1:500.

Los puntos se tomaron con una densidad suficiente que permita definir detalladamente cada una de las actuaciones proyectadas en el presente proyecto. El curvado del terreno se ha realizado mediante el programa informático MDT v4.0.

En el apéndice nº 1 se presentan los planos del levantamiento topográfico, en el apéndice nº 2 se adjuntan listados de puntos, y en el apéndice nº 3 se adjuntan las reseñas de las bases implantadas en la zona.

6. INSTRUMENTAL Y MEDIOS EMPLEADOS

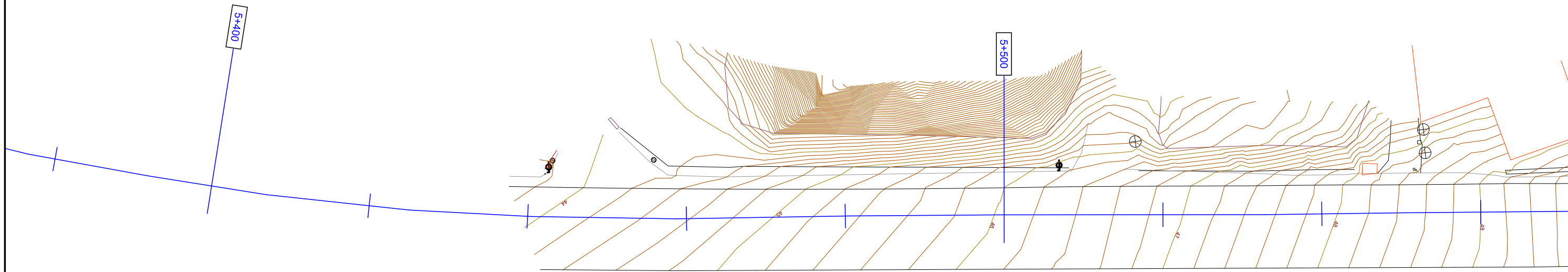
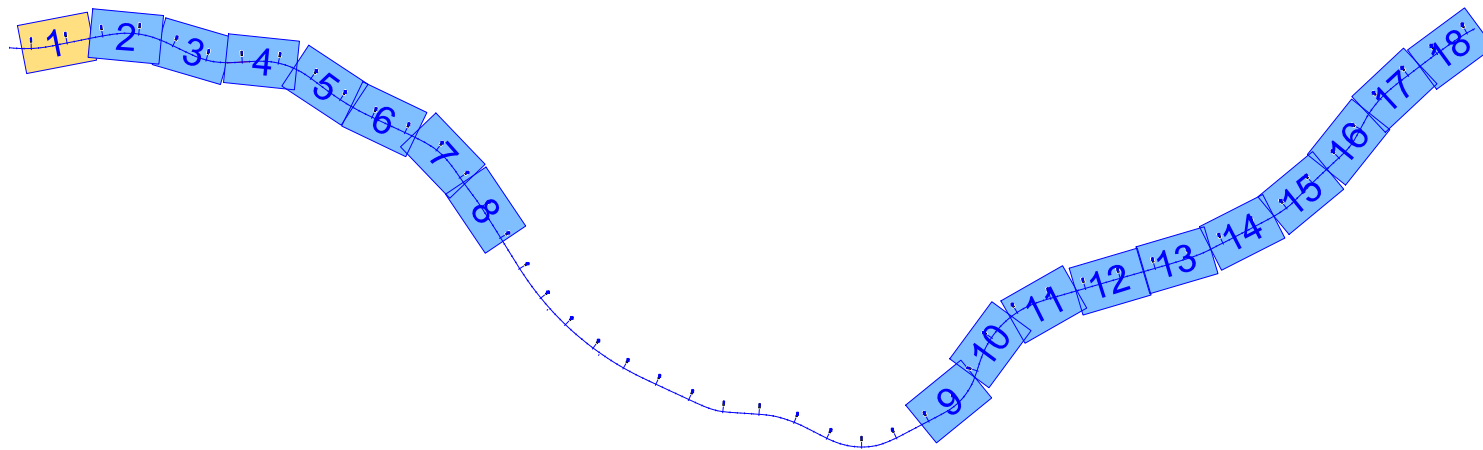

A la hora de realizar las labores de topografía han sido necesarios los siguientes aparatos:

- GPS Topcon Hiper Pro Plus, provisto de tarjeta de datos.
- Estación Total Topcon GT1001 y Leica TCRP 1202.
- Vehículo Dacia Duster
- Materiales fungibles varios.

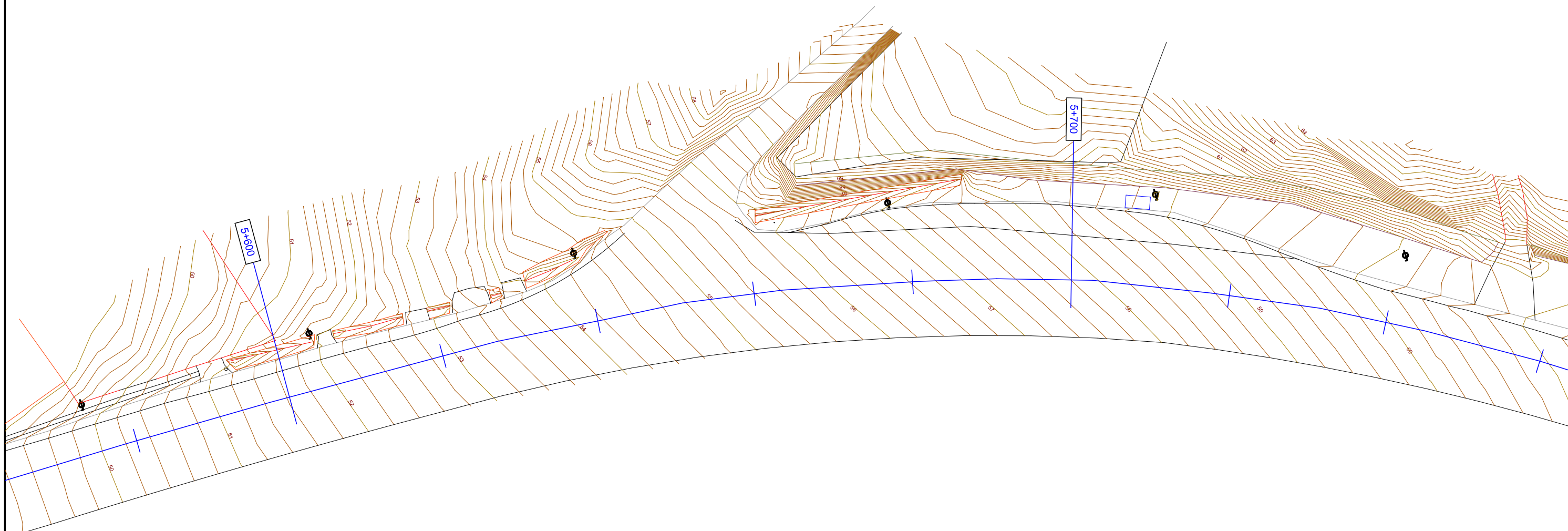
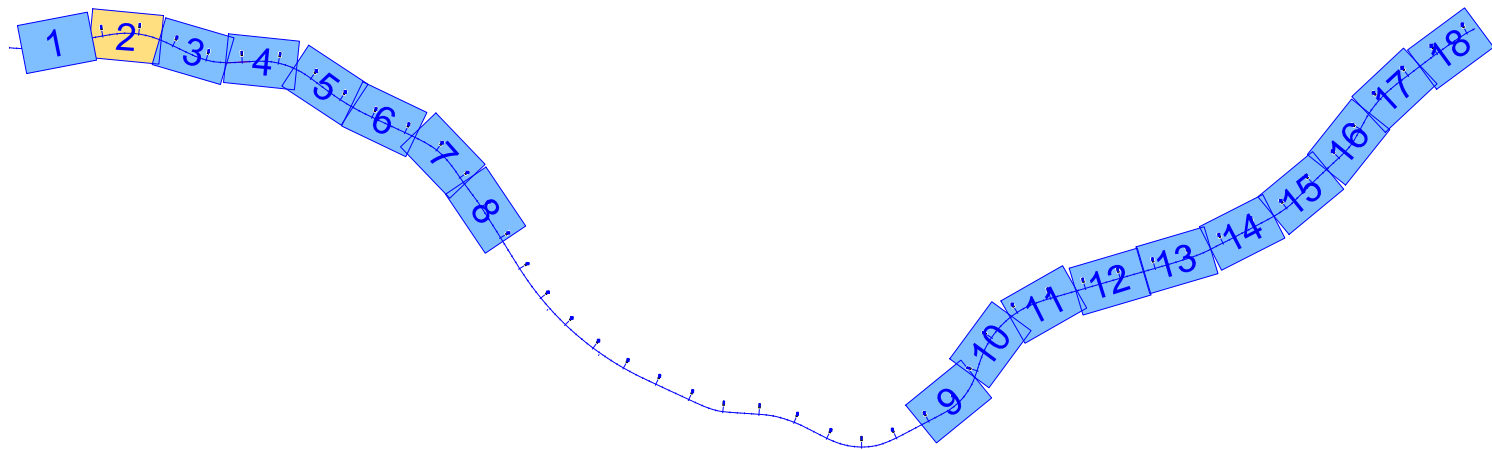
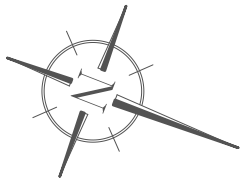
7. DOCUMENTACIÓN ADJUNTA.

- *APÉNDICE Nº 1: LEVANTAMIENTO TOPOGRÁFICO*
- *APÉNDICE Nº 2: LISTADOS DE PUNTOS*
- *APÉNDICE Nº 3: RESEÑAS DE BASES*

APÉNDICE 1: LEVANTAMIENTO TOPOGRÁFICO



EDICIÓN: 06 - PROJ. CONSTRUCCIÓN



EDICIÓN: 06 - PROJ. CONSTRUCCIÓN



Edificio Administrativo San Caetano
15781 Santiago de Compostela
Tel: 981 544 564
Fax: 981 544 543
Correo-e: cmati.infraestructuras@xunta.es



CONSULTOR:

INGENIERIA DEL NOROESTE, S.L.

O ENXENHEIRO AUTOR DO PROXECTO:

José María Tordo Escudé

O ENXENHEIRO DE CAMIÑOS, CANLES E PORTOS
DIRECTOR DO PROXECTO:

José Manuel Tordo Escudé

ESCALAS:
A1=1:250
A3=1:500

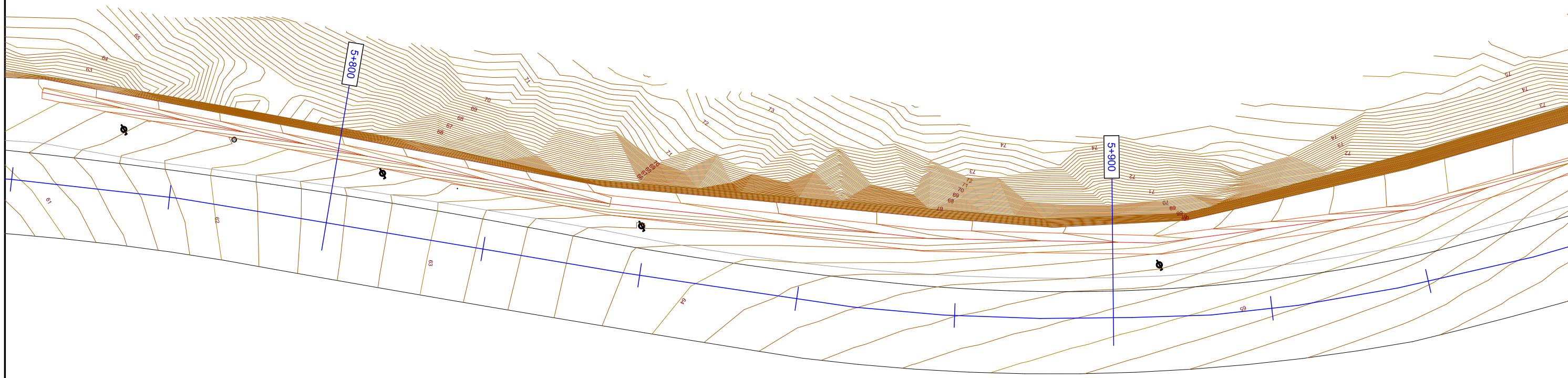
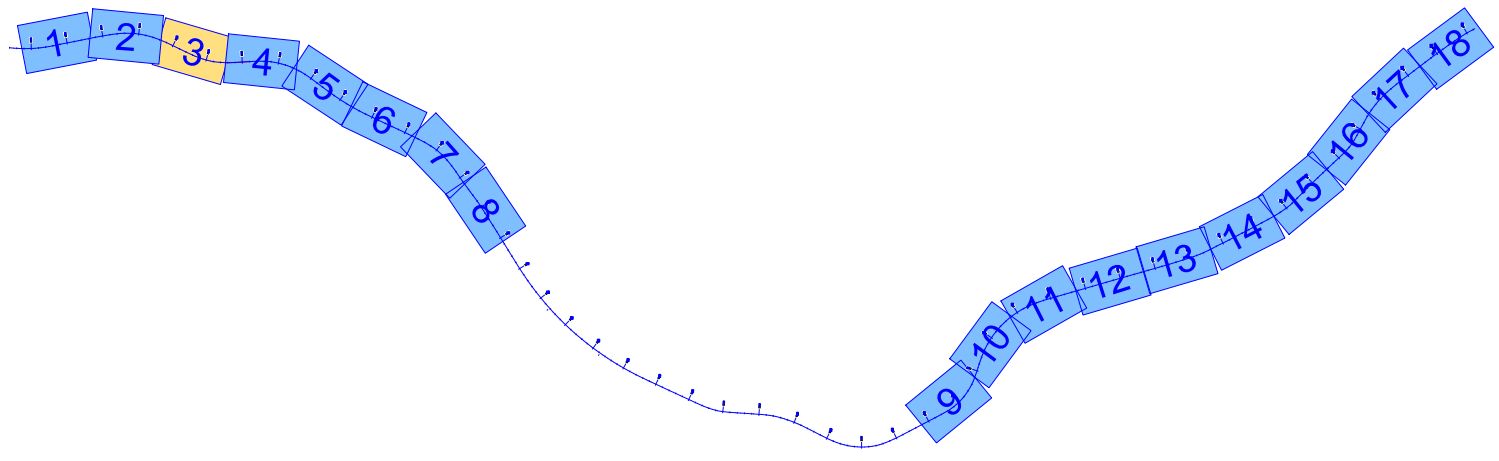
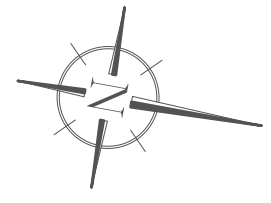
TÍTULO:
ITINERARIO PEATONAL Y CICLISTA EN LA PO-531
TRAMO : A DEVESA - BRETOÑA. PQ 6+200 - 10+250

CLAVE:
PO/16/261.06

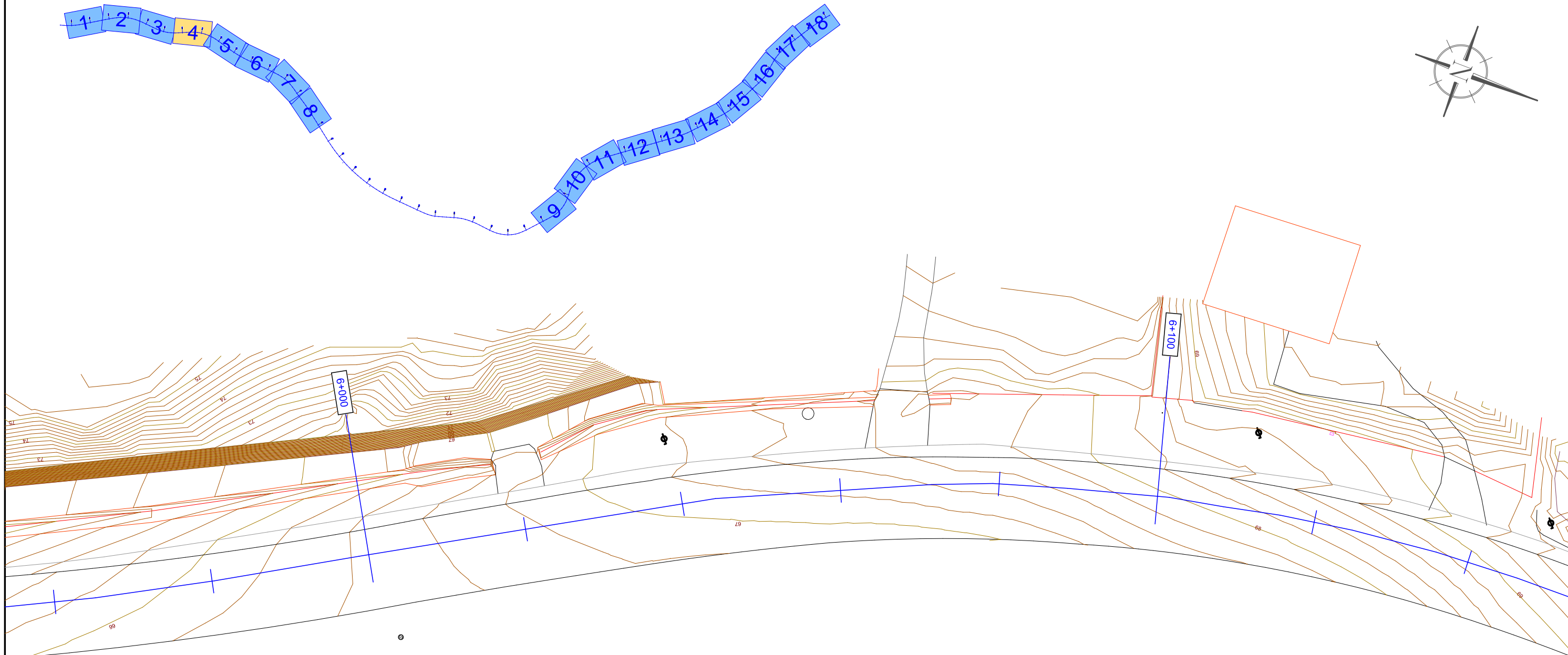

NÚMERO DO PLANO:
Anejo nº3
FOLLA:
2 DE 18

DESIGNACIÓN DO PLANO:
CARTOGRAFÍA Y TOPOGRAFÍA

DATA:
DECEMBRO 2017
NÚMERO DE PÁXINA:



EDICIÓN: 06 - PROJ. CONSTRUCCIÓN



EDICIÓN: 06 - PROJ. CONSTRUCCIÓN



Edificio Administrativo San Caetano
15781 Santiago de Compostela
Tel: 981 544 564
Fax: 981 544 543
Correo-e: cma@infraestructuras@xunta.es



CONSULTOR:

INGENIERIA DEL NOROESTE, S.L.

O ENXENHEIRO AUTOR DO PROXECTO:

José María Tordo Escudé

O ENXENHEIRO DE CAMIÑOS, CANLES E PORTOS
DIRECTOR DO PROXECTO:

José Manuel Tordo Escudé

ESCALAS:
A1=1:250
A3=1:500

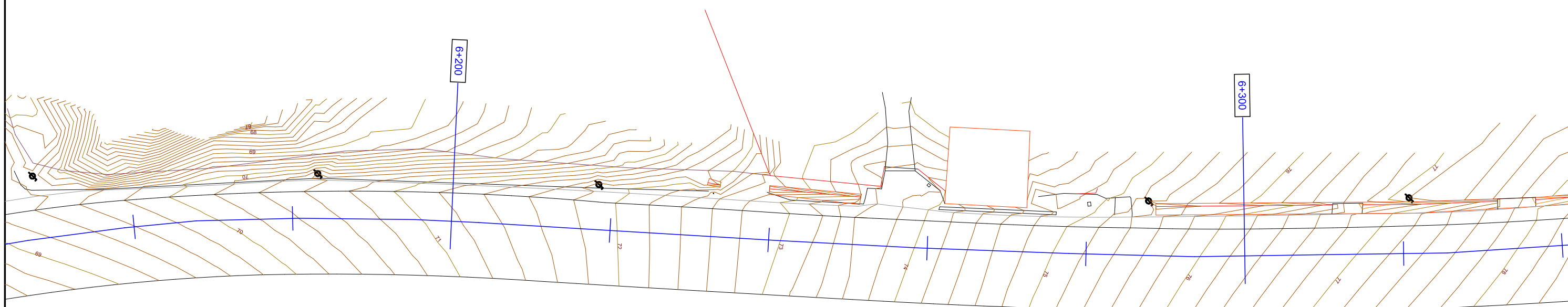
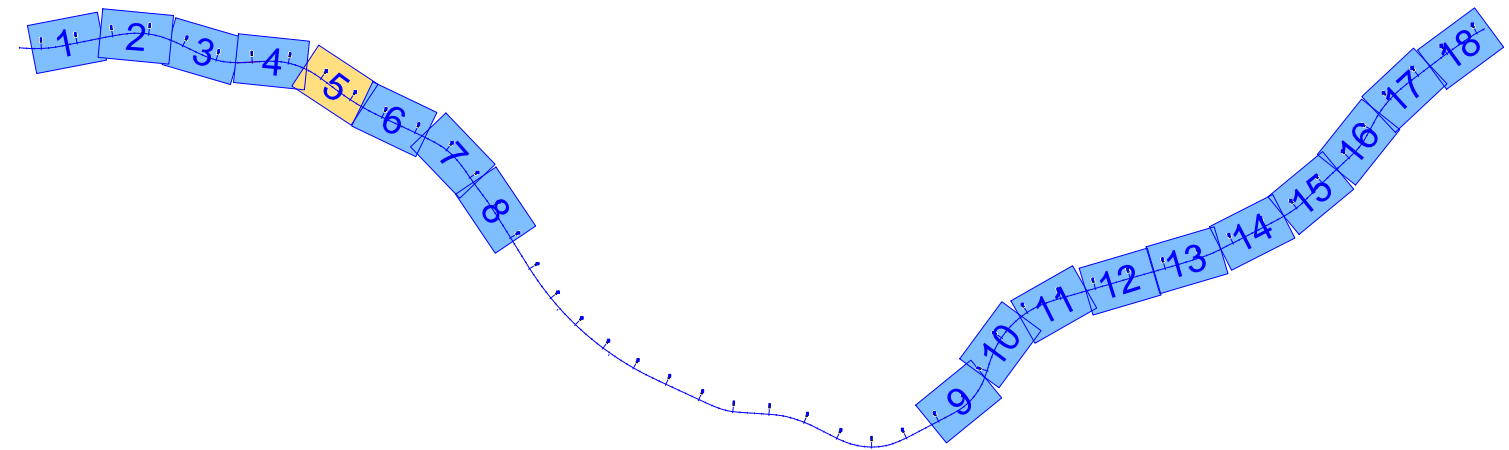
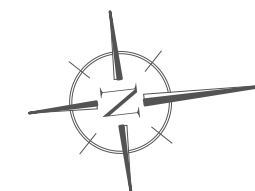
TÍTULO:
ITINERARIO PEATONAL Y CICLISTA EN LA PO-531
TRAMO : A DEVESA - BRETOÑA. PQ 6+200 - 10+250

CLAVE:
PO/16/261.06

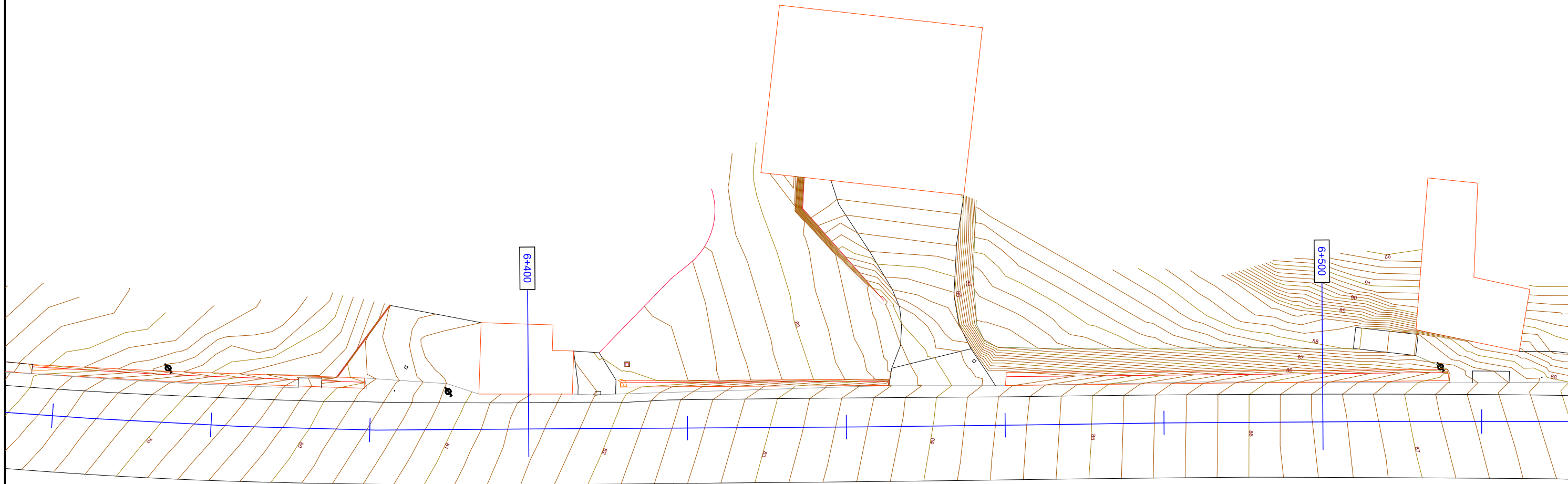
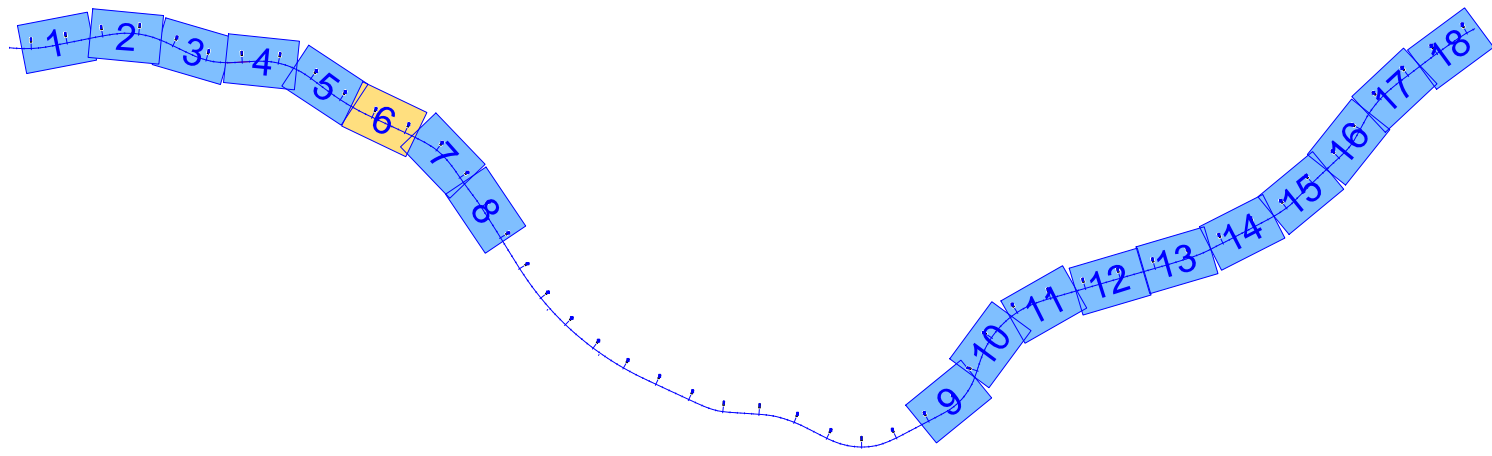
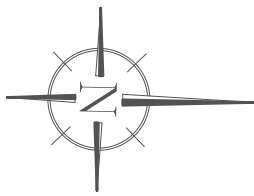
NÚMERO DO PLANO:
Anejo nº3
FOLLA:
4 DE 18

DESIGNACIÓN DO PLANO:
CARTOGRAFÍA Y TOPOGRAFÍA

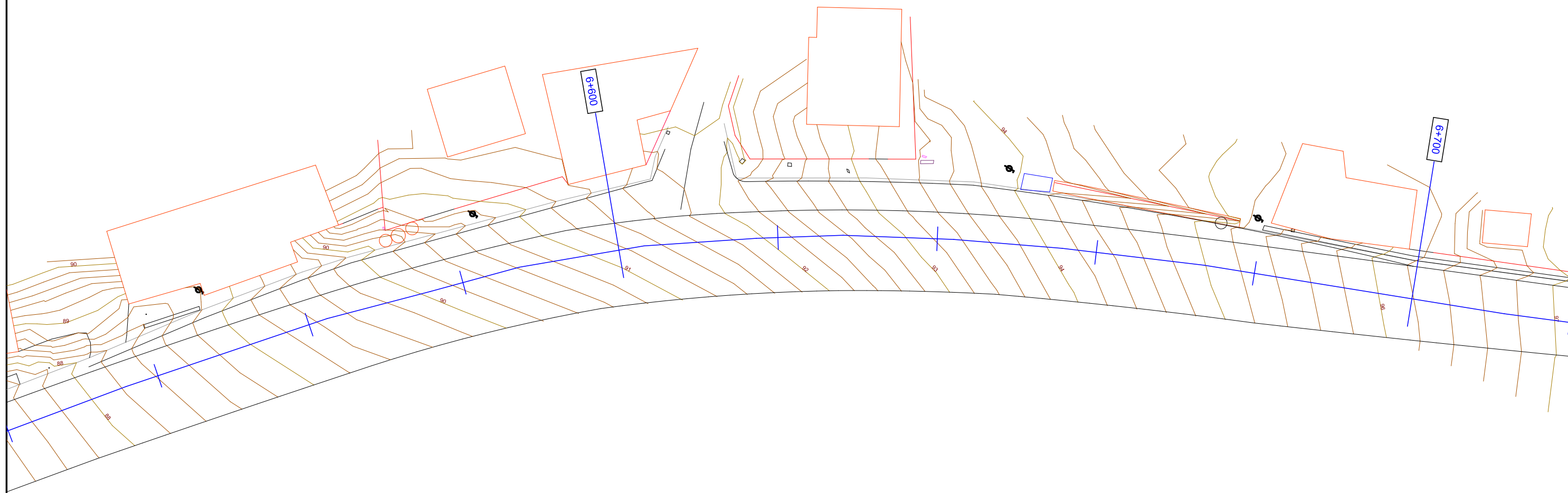
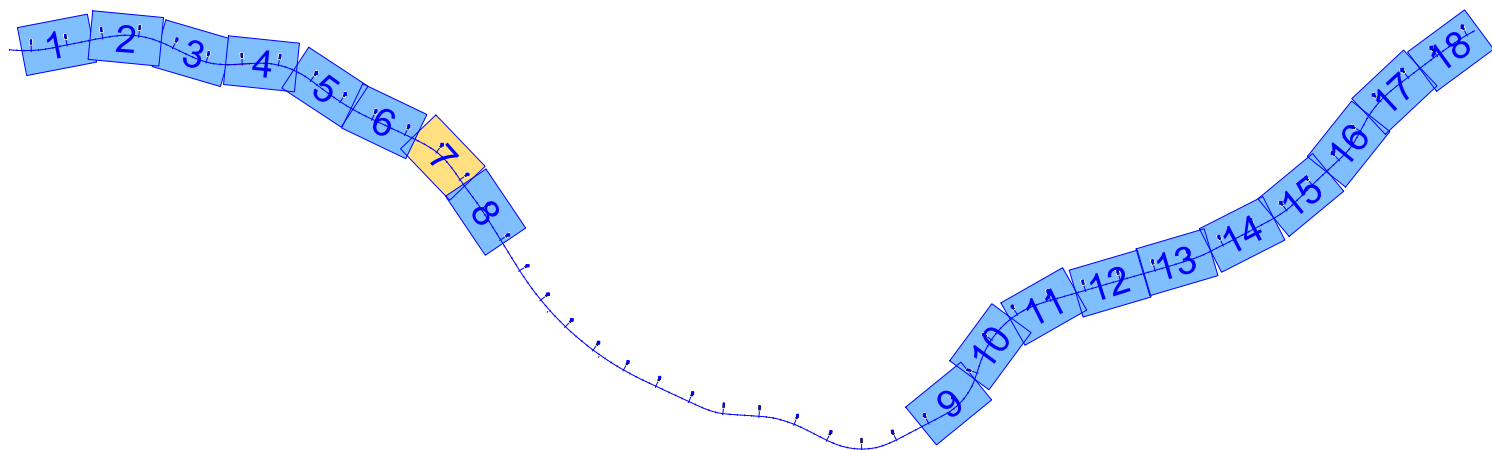

DATA:
DECEMBRO 2017
NÚMERO DE PÁXINA:



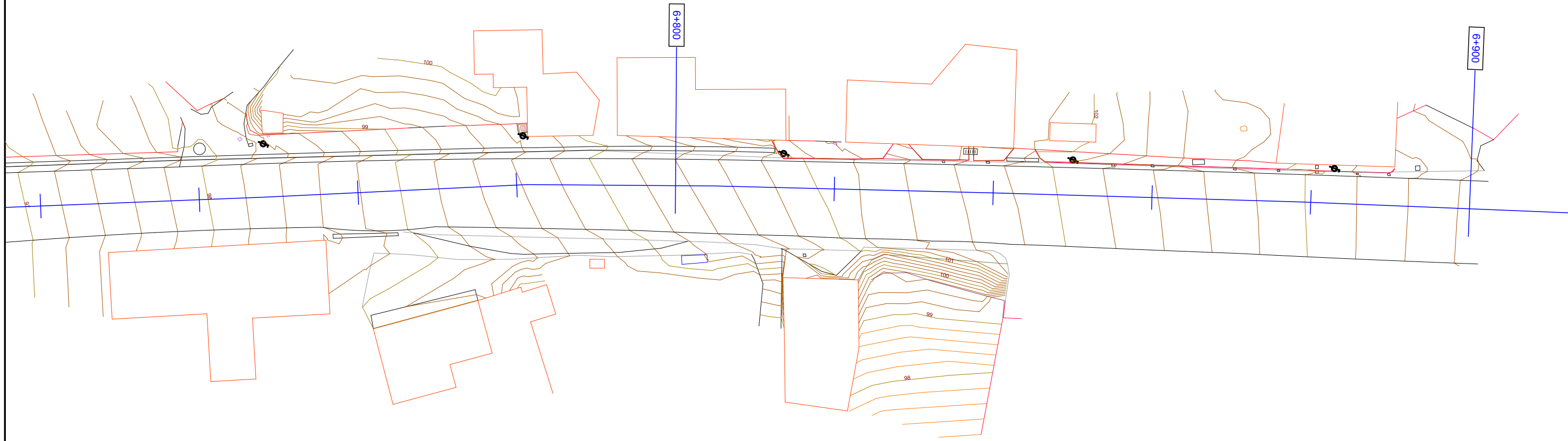
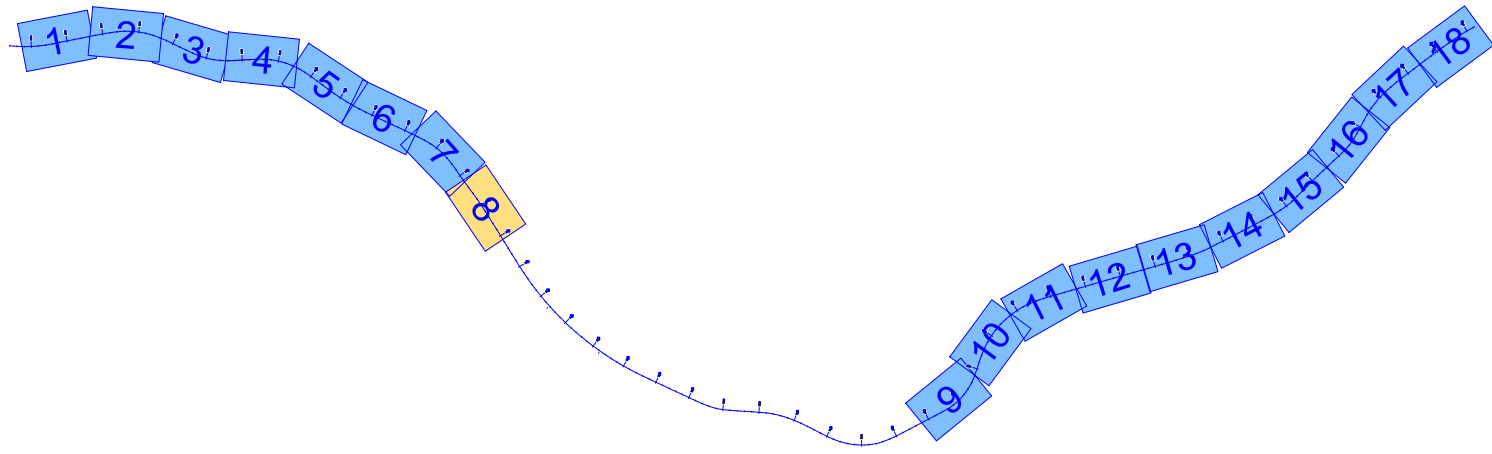

EDICIÓN: 06 - PROJ. CONSTRUCCIÓN



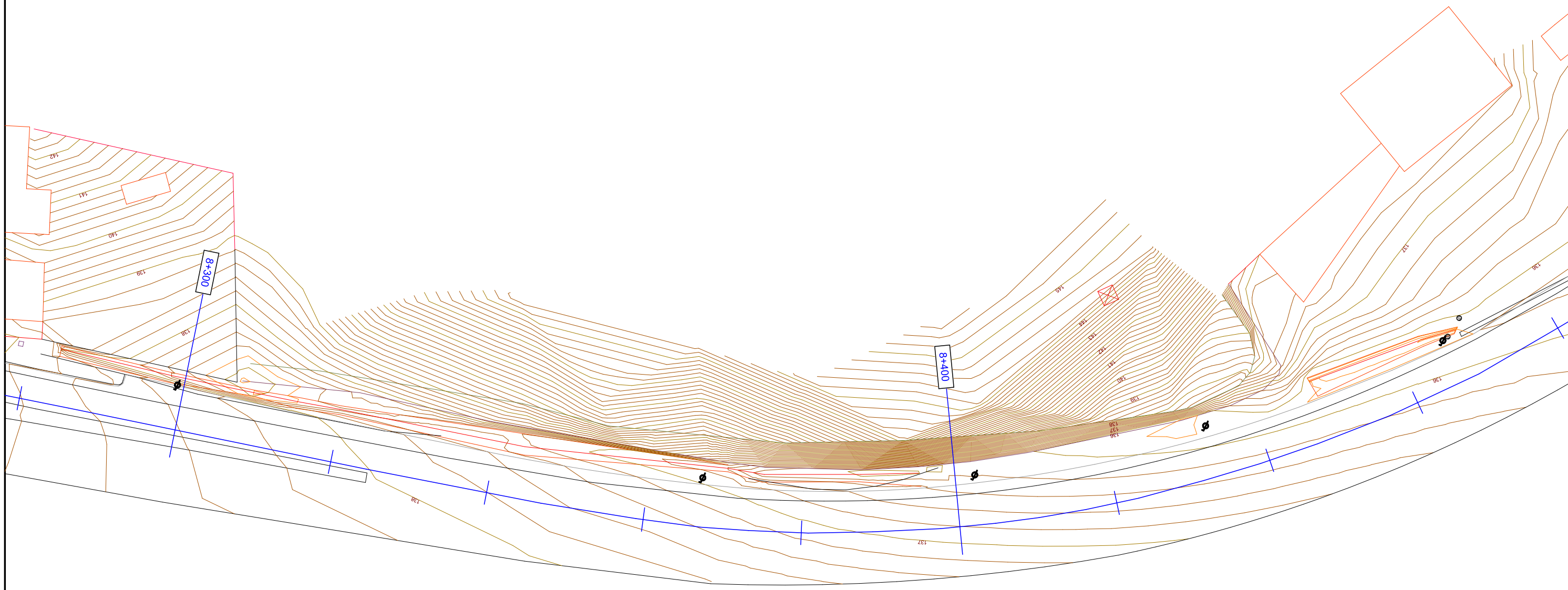
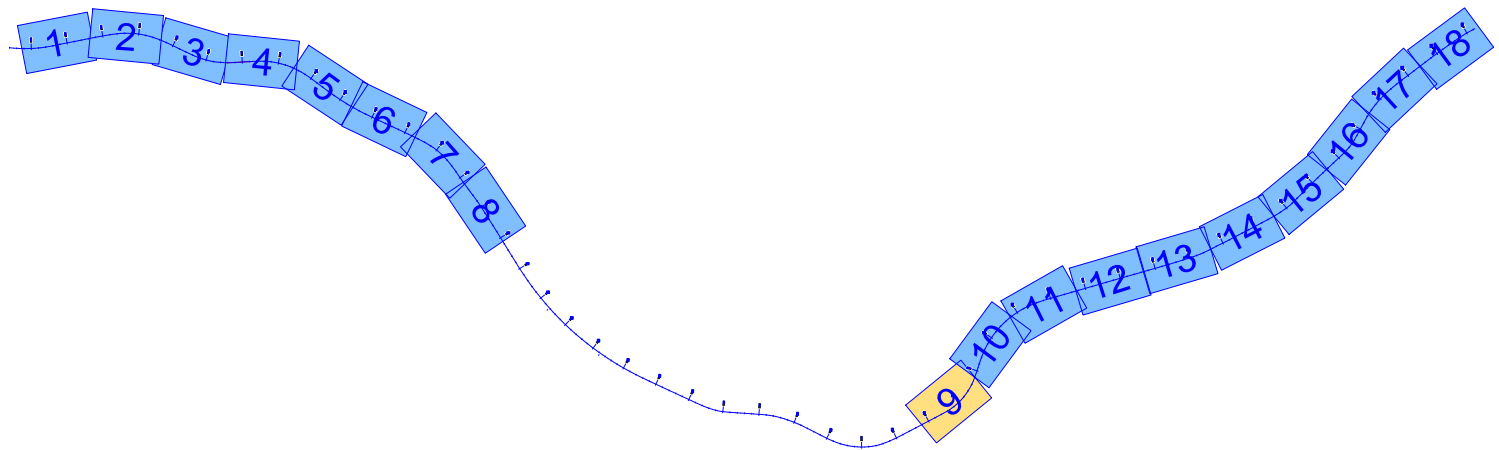

EDICIÓN: 06 - PROJ. CONSTRUCCIÓN



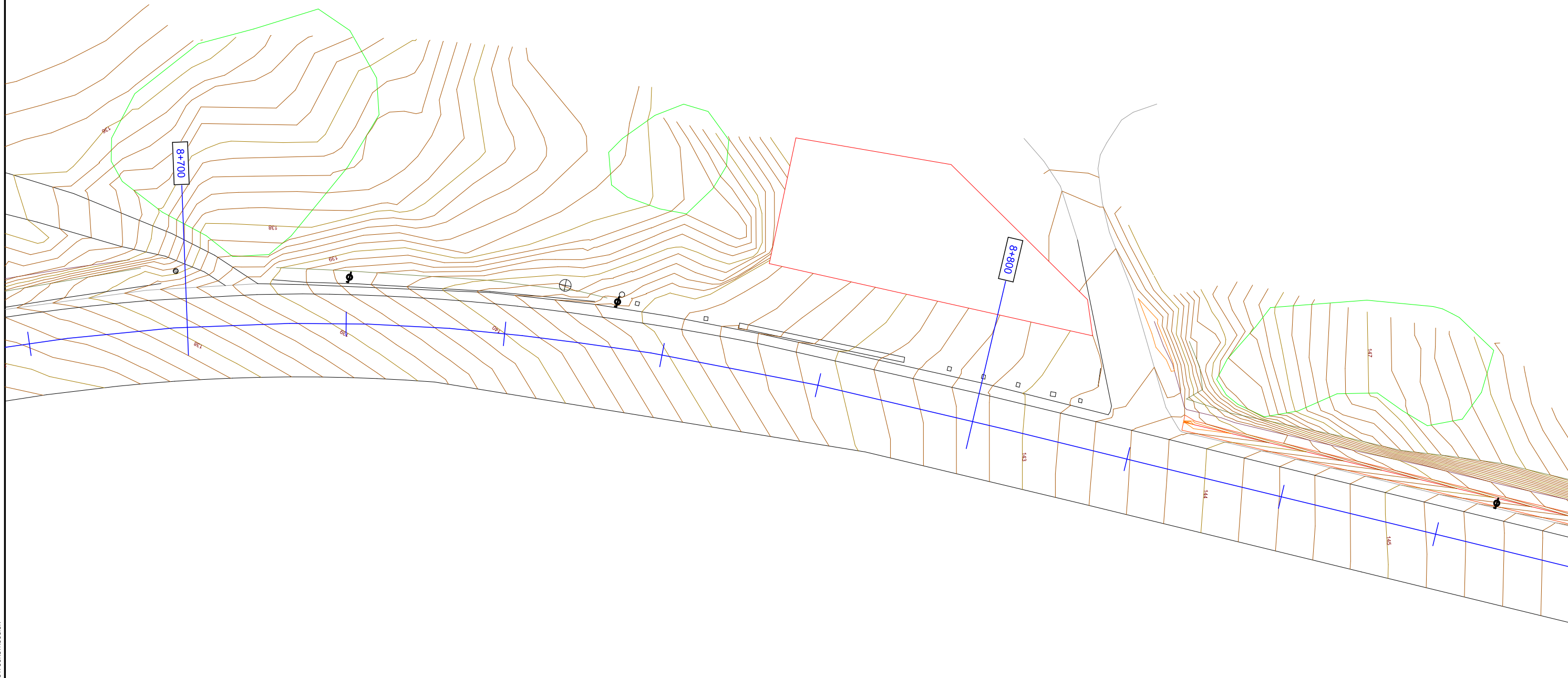
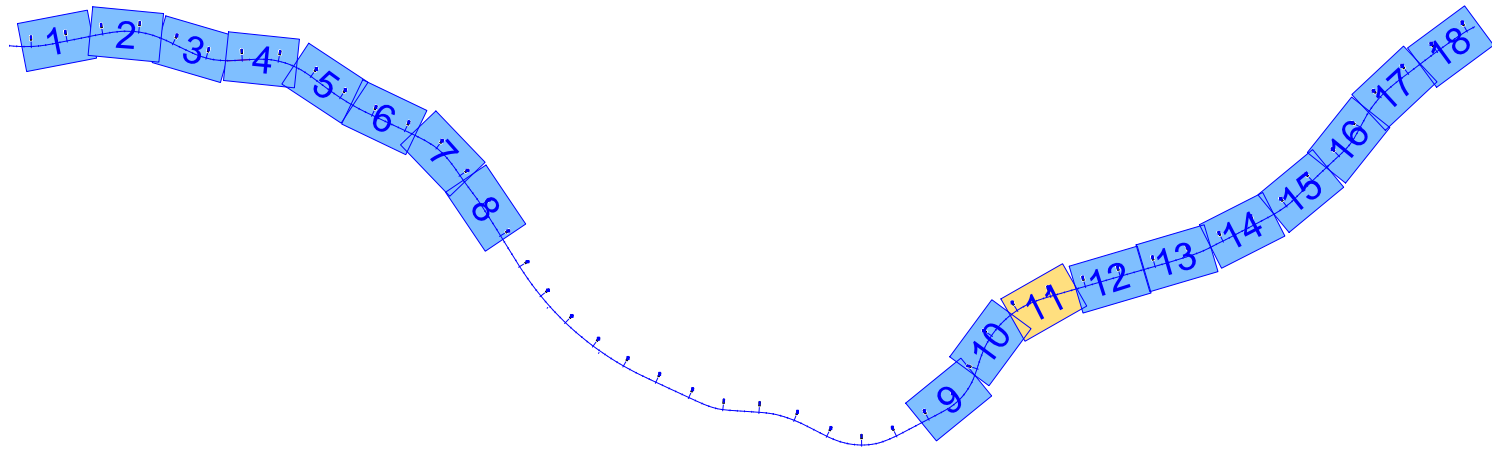

EDICIÓN: 06 - PROJ. CONSTRUCCIÓN



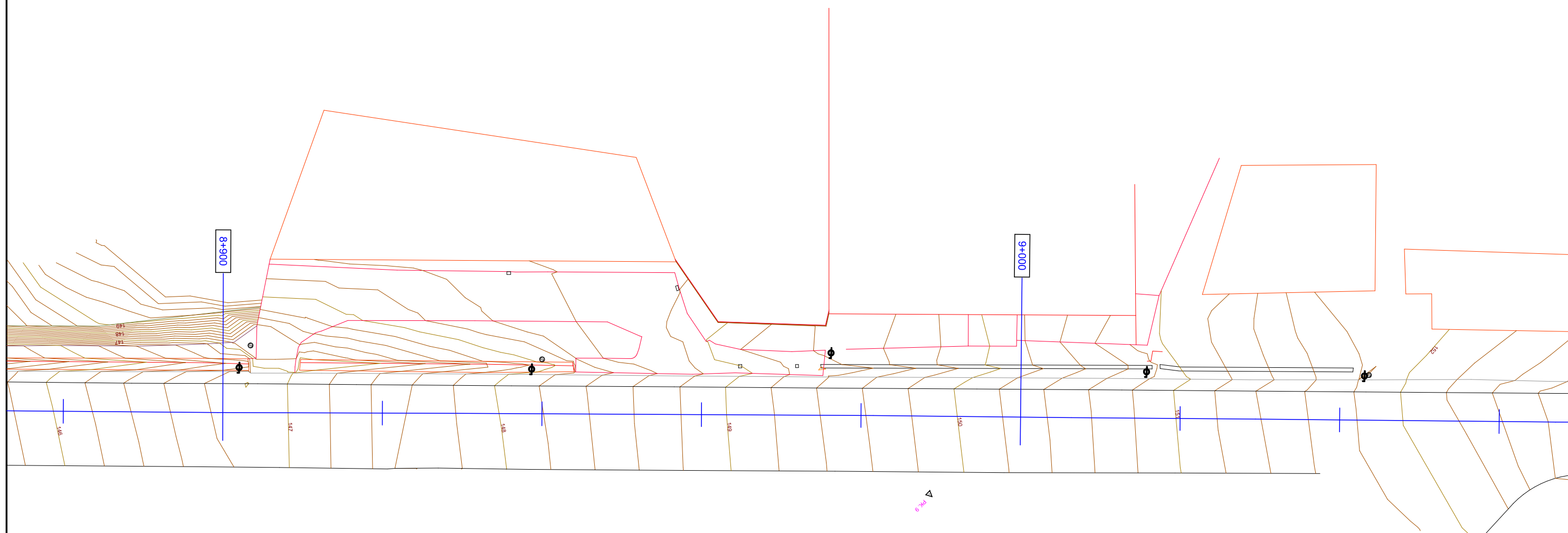
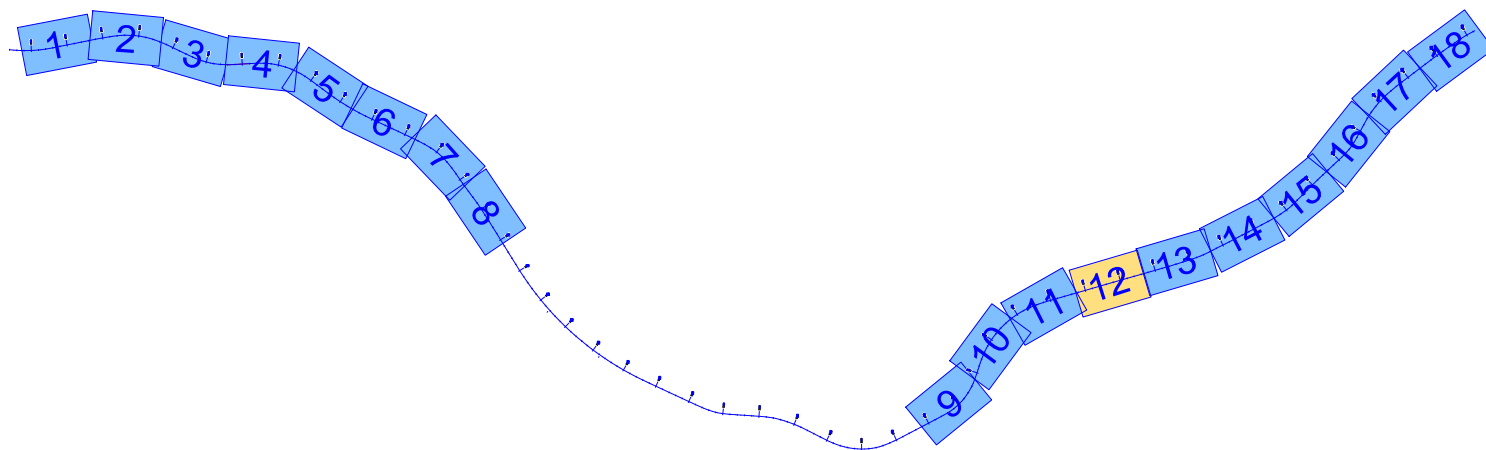

EDICIÓN: 06 - PROJ. CONSTRUCCIÓN



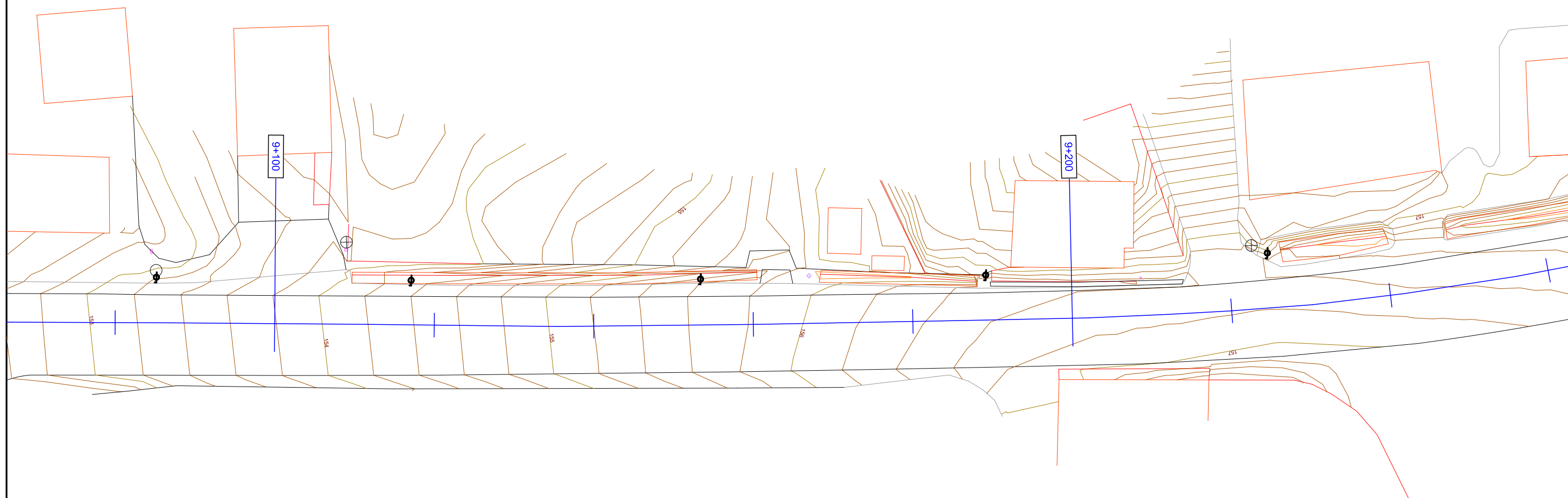
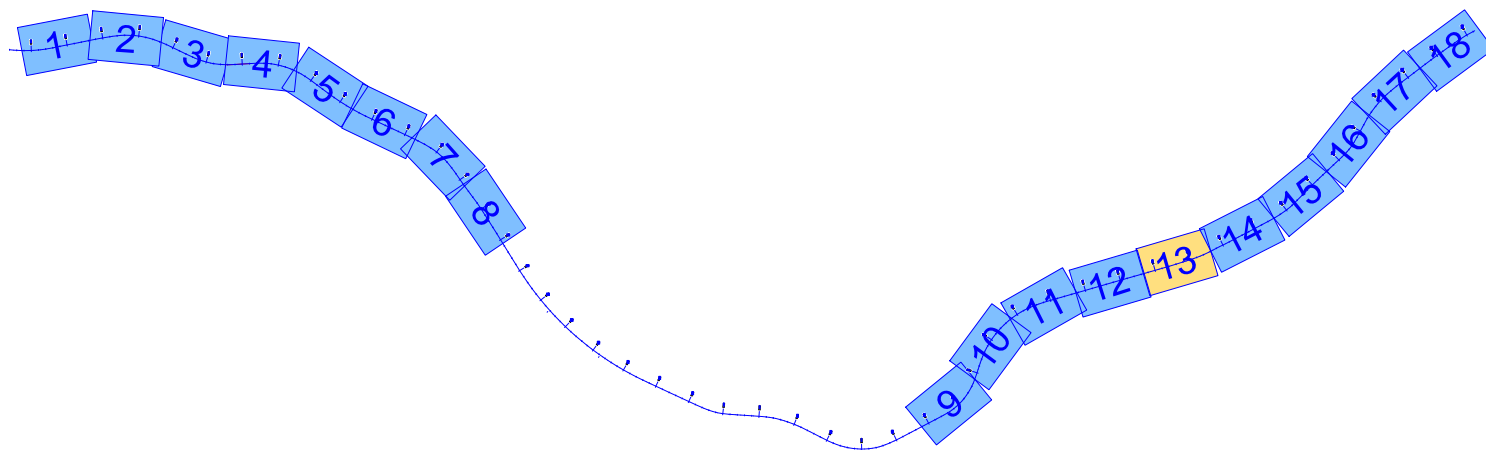

EDICIÓN: 06 - PROJ. CONSTRUCCIÓN



EDICIÓN: 06 - PROJ. CONSTRUCCIÓN

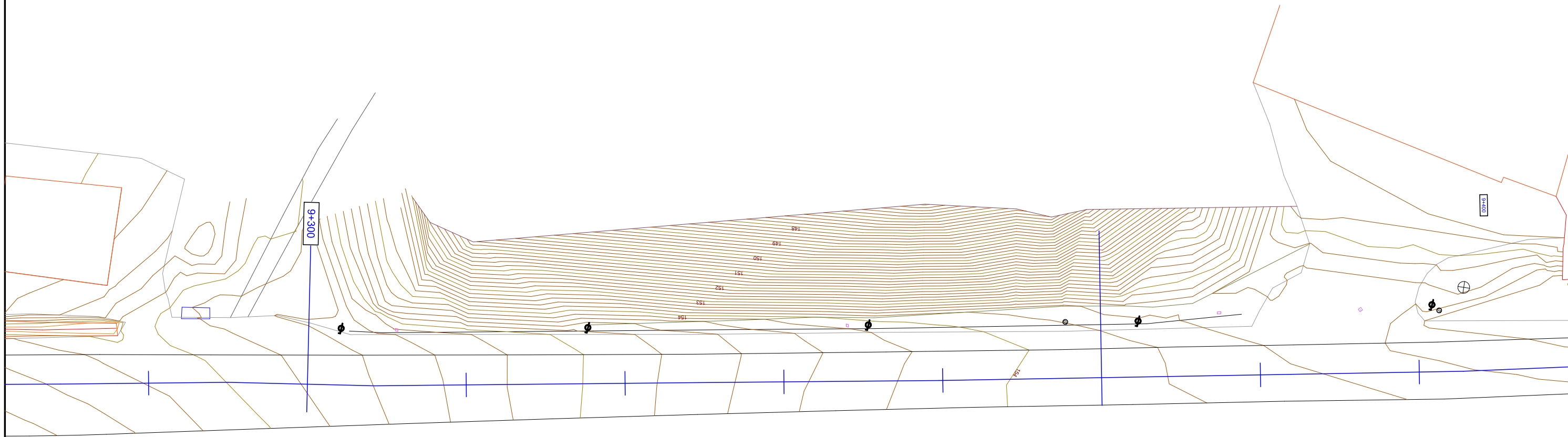
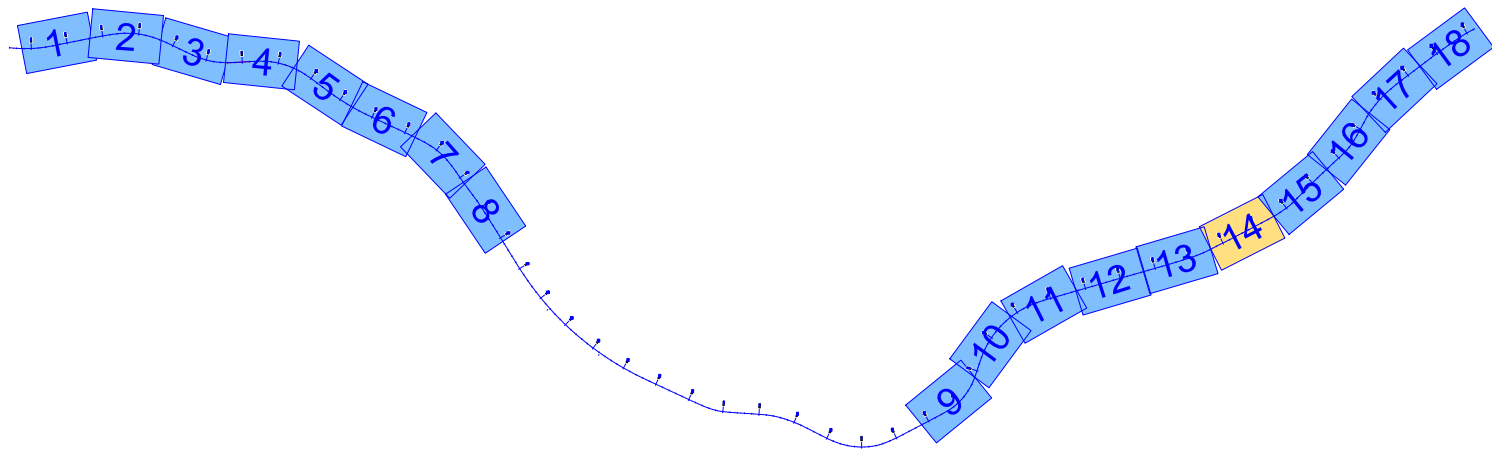
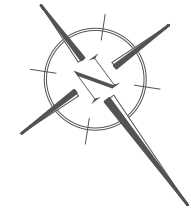


EDICIÓN: 06 - PROJ. CONSTRUCCIÓN

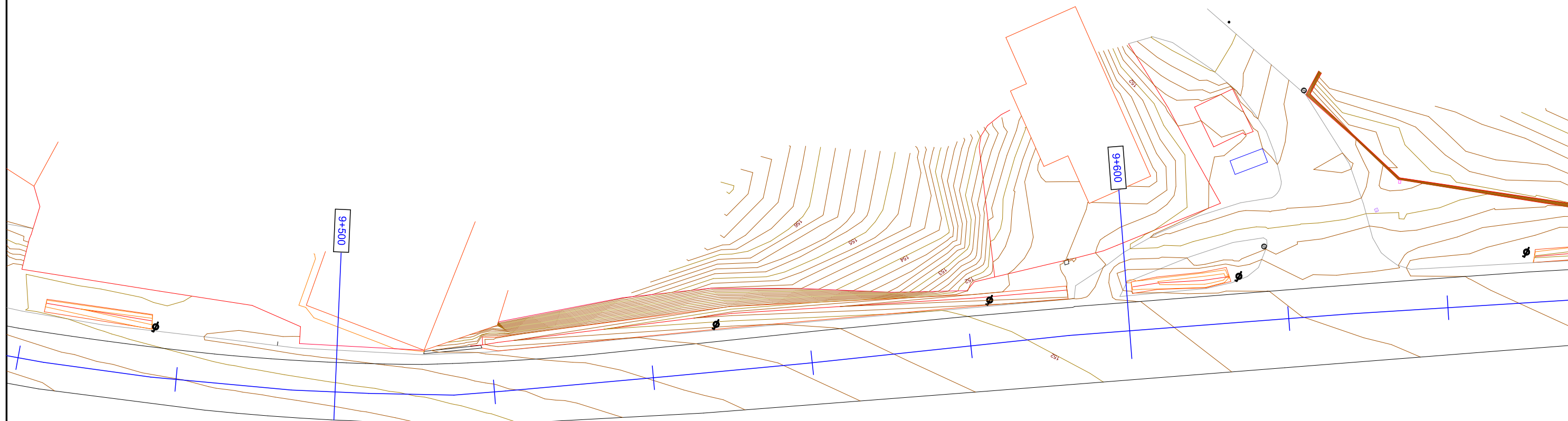
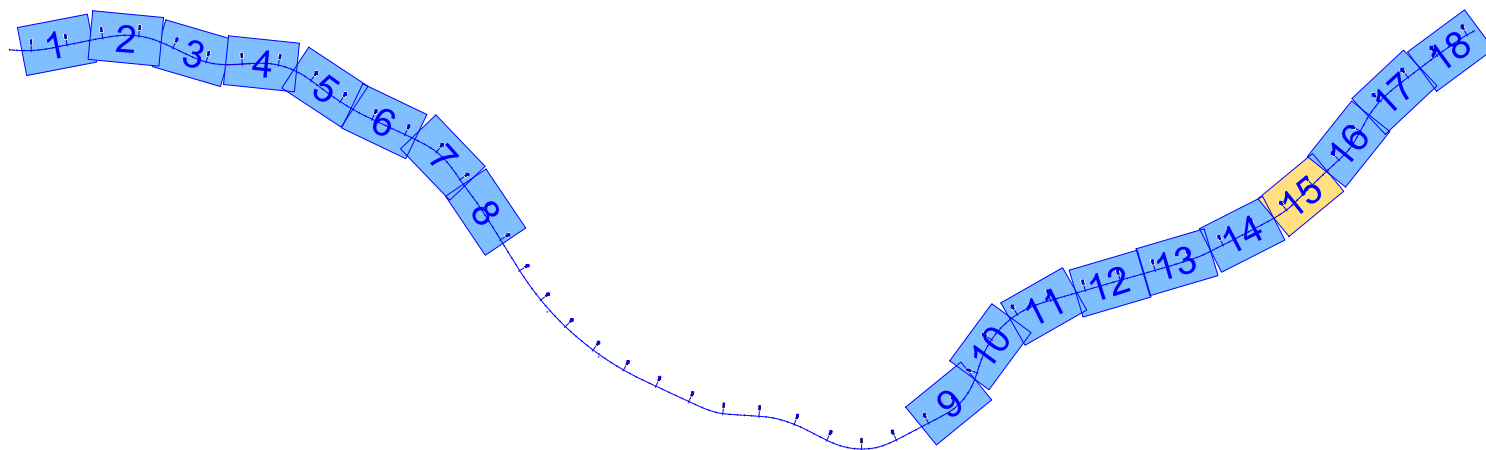



EDICIÓN: 06 - PROJ. CONSTRUCCIÓN

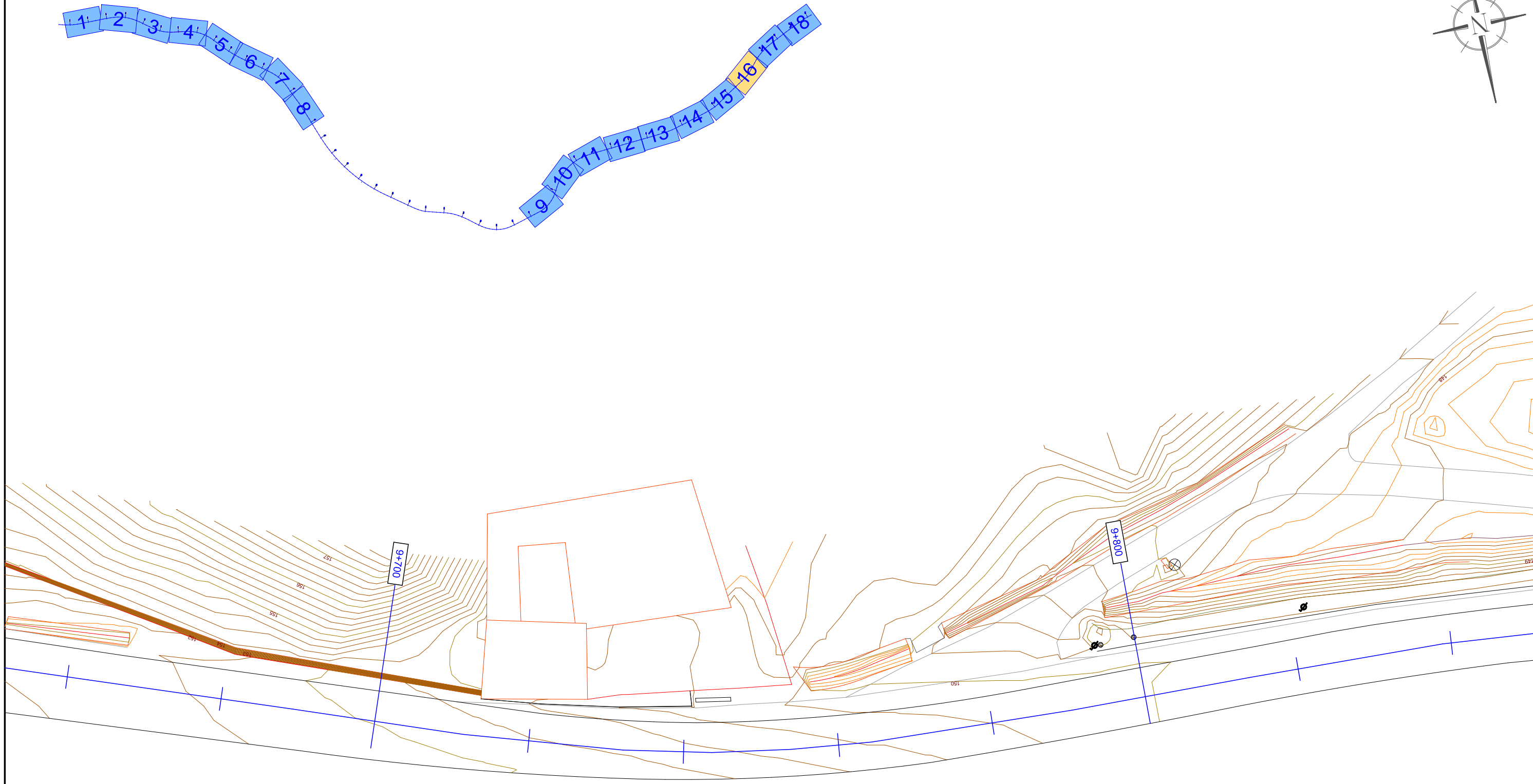





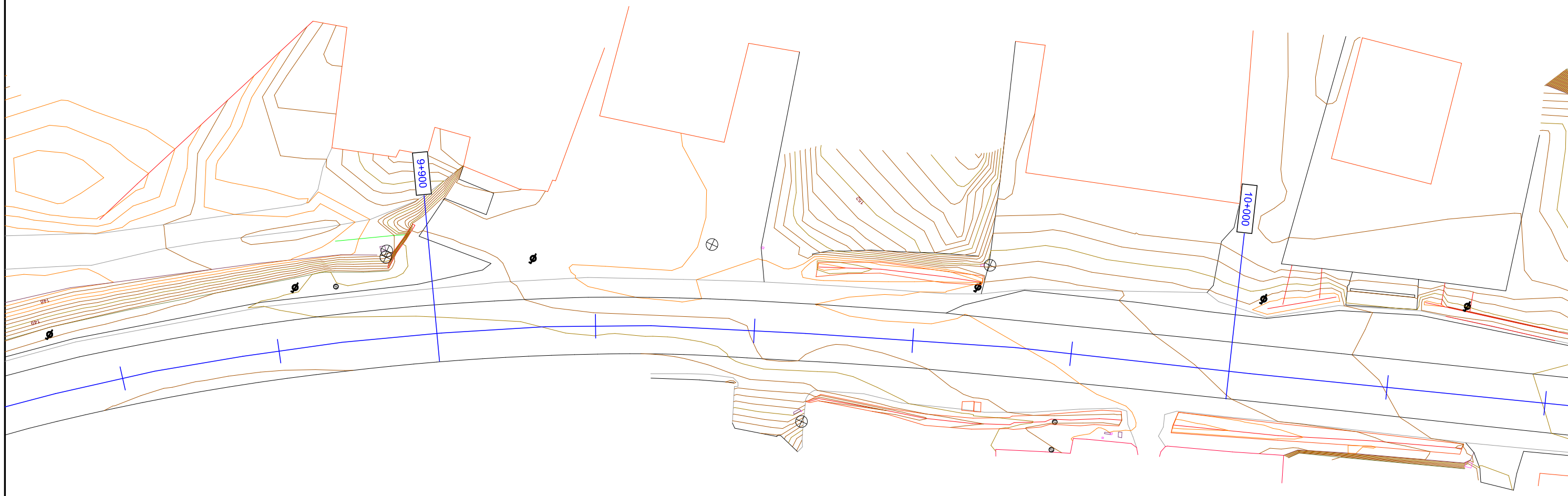
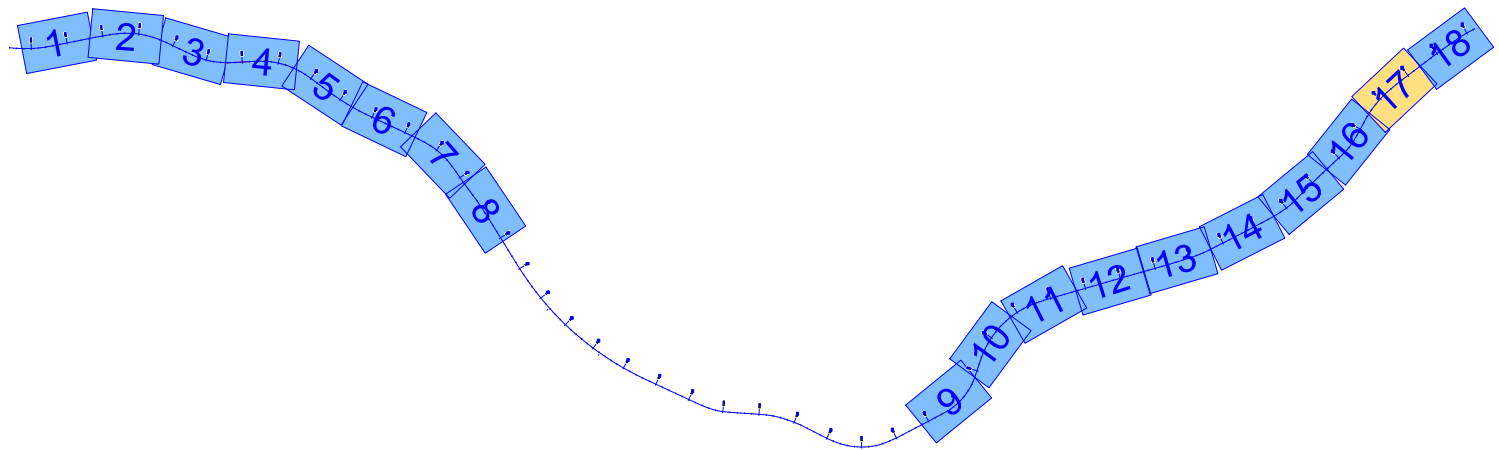

EDICIÓN: 06 - PROJ. CONSTRUCCIÓN



EDICIÓN: 06 - PROJ. CONSTRUCCIÓN



EDICIÓN: 06 - PROJ. CONSTRUCCIÓN



EDICIÓN: 06 - PROJ. CONSTRUCCIÓN



Edificio Administrativo San Caetano
15781 Santiago de Compostela
Tel: 981 544 564
Fax: 981 544 543
Correo-e: cma@infraestruras@xunta.es



O ENXENHEIRO AUTOR DO PROXECTO
[Signature]
José María Tordo Escudé

O ENXENHEIRO DE CAMIÑOS, CANLES E PORTOS
DIRECTOR DO PROXECTO
[Signature]
José Manuel Tordo Escudé

ESCALAS:
A1=1:250
A3=1:500

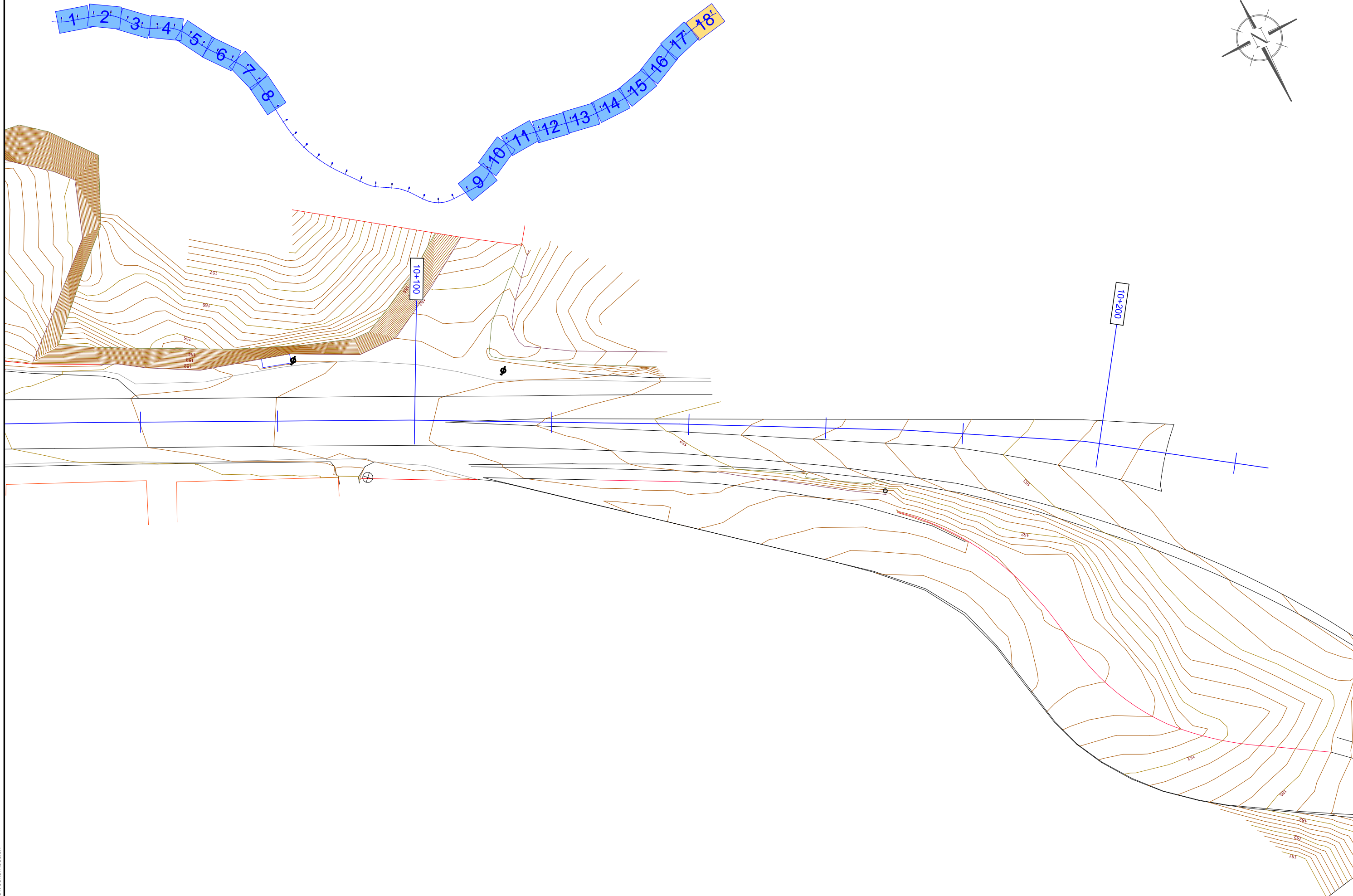

TÍTULO:
ITINERARIO PEATONAL Y CICLISTA EN LA PO-531
TRAMO : A DEVESA - BRETOÑA. PQ 6+200 - 10+250

CLAVE:
PO/16/261.06

NÚMERO DO PLANO:
Anejo nº3
FOLLA
17 DE 18

DESIGNACIÓN DO PLANO:
CARTOGRAFÍA Y TOPOGRAFÍA

DATA:
DECEMBRO 2017
NÚMERO DE PÁXINA:



EDICIÓN: 06 - PROJ. CONSTRUCCIÓN

XUNTA DE GALICIA
CONSELLERÍA DE
INFRAESTRUTURAS E VIVENDA



Edificio Administrativo San Caetano
15781 Santiago de Compostela
Tel: 981 544 564
Fax: 981 544 543
Correo-e: cma@infraestructuras@xunta.es



CONSULTOR:
INGENIERIA DEL NOROESTE, S.L.

O ENXENHEIRO AUTOR DO PROXECTO:
[Signature]
José María Tordo Escudé

O ENXENHEIRO DE CAMIÑOS, CANAIS E PORTOS
DIRECTOR DO PROXECTO:
[Signature]
José Manuel Tordo Escudé

ESCALAS:
A1=1:250
A3=1:500

TÍTULO:
ITINERARIO PEATONAL Y CICLISTA EN LA PO-531
TRAMO : A DEVESA - BRETOÑA. PQ 6+200 - 10+250

CLAVE:
PO/16/261.06

NÚMERO DO PLANO:
Anejo nº3
FOLLA
18 DE 18

DESIGNACIÓN DO PLANO:
CARTOGRAFÍA Y TOPOGRAFÍA

DATA:
DECEMBRO 2017
NÚMERO DE PÁXINA:

APÉNDICE 2: LISTADO DE PUNTOS

Nº ORDE	ID	X	Y	Z	CÓDIGO
1	100	526987.211	4706202.375	150.661	LR1
2	100	528124.410	4705514.643	136.279	CASA
3	100	528314.095	4703478.437	68.330	LB
4	100	528400.617	4703104.992	60.596	LB
5	101	526755.816	4706392.156	153.604	LB
6	101	526985.047	4706202.733	150.959	LR1
7	101	528124.298	4705515.593	136.252	ACERA
8	101	528318.036	4703448.972	67.578	LB
9	101	528401.151	4703101.081	60.399	LB
10	102	526759.431	4706390.071	153.419	LB
11	102	526983.229	4706203.441	151.087	LR1
12	102	528124.295	4705515.753	135.972	ACERA1
13	102	528322.529	4703431.660	67.177	LB
14	102	528401.742	4703096.548	60.177	LB
15	103	526759.587	4706390.329	153.379	BIONDA
16	103	526980.041	4706204.463	151.490	LR1
17	103	528109.930	4705510.713	136.256	CASA
18	103	528327.305	4703417.127	66.932	LB
19	103	528402.014	4703091.737	59.975	LB
20	104	526763.931	4706387.642	153.214	BIONDA
21	104	526976.424	4706206.028	151.745	LR1
22	104	528333.526	4703402.253	66.864	LB
23	104	528402.133	4703086.906	59.743	LB
24	105	526763.866	4706387.470	153.211	LB
25	105	526972.677	4706207.537	152.201	LR1
26	105	528108.580	4705511.440	136.246	ACERA
27	105	528341.282	4703387.158	66.790	LB
28	105	528402.188	4703081.829	59.590	LB
29	106	526769.400	4706384.045	152.917	LB
30	106	526967.641	4706209.813	151.618	LR1
31	106	528108.493	4705511.677	136.254	ACERA
32	106	528347.784	4703375.567	66.712	LB
33	106	528402.257	4703076.458	59.355	LB
34	107	526769.503	4706384.202	152.924	BIONDA
35	107	526968.819	4706206.547	152.661	R
36	107	528108.615	4705511.515	136.123	ACERA1
37	107	528353.273	4703365.973	66.613	LB
38	107	528402.568	4703072.197	59.211	LB
39	108	526772.879	4706381.922	152.722	BIONDA
40	108	526974.891	4706202.828	152.110	R
41	108	528108.542	4705511.755	136.113	ACERA1
42	108	528359.001	4703356.258	66.485	LB
43	108	528403.200	4703067.500	59.001	LB
44	109	526772.876	4706381.859	152.712	LB

Nº ORDE	ID	X	Y	Z	CÓDIGO
45	109	526980.488	4706200.117	151.777	R
46	109	528103.917	4705510.514	136.127	ACERA1
47	109	528348.714	4703353.645	66.584	LB
48	109	528404.314	4703062.681	58.824	LB
49	110	526776.074	4706379.472	152.529	LB
50	110	526986.383	4706198.059	151.294	R
51	110	528103.961	4705510.294	136.100	ACERA1
52	110	528347.311	4703352.995	66.560	ASF
53	110	528405.664	4703057.695	58.544	LB
54	111	526776.094	4706379.538	152.542	BIONDA
55	111	526989.330	4706200.184	150.840	R
56	111	528103.969	4705510.494	136.243	ACERA
57	111	528345.170	4703351.763	66.432	CU
58	111	528406.952	4703053.352	58.247	LB
59	112	526780.248	4706375.901	152.323	BIONDA
60	112	526991.253	4706202.189	150.489	R
61	112	528104.033	4705510.253	136.242	ACERA
62	112	528343.665	4703350.560	66.045	CU
63	112	528408.583	4703048.840	57.995	LB
64	113	526780.202	4706375.880	152.310	LB
65	113	526974.112	4706223.085	150.317	LB
66	113	528091.762	4705506.972	136.251	ACERA
67	113	528342.971	4703350.093	66.907	CU
68	113	528410.400	4703044.276	57.740	LB
69	114	526783.401	4706372.202	152.057	LB
70	114	527002.001	4706210.694	149.971	LB
71	114	528091.726	4705507.053	136.058	ACERA1
72	114	528339.851	4703355.471	66.954	CU
73	114	528412.596	4703039.221	57.388	LB
74	115	526783.494	4706372.283	152.050	BIONDA
75	115	527016.911	4706204.915	149.831	LB
76	115	528076.161	4705502.899	136.036	ACERA1
77	115	528340.844	4703356.045	66.188	CU
78	115	528414.628	4703035.141	57.122	LB
79	116	526786.363	4706368.082	151.816	BIONDA
80	116	527032.192	4706200.041	149.698	LB
81	116	528076.230	4705502.823	136.244	ACERA
82	116	528342.086	4703356.793	66.476	CU
83	116	528416.702	4703031.792	56.832	LB
84	117	526786.267	4706368.063	151.831	LB
85	117	527047.499	4706196.008	149.594	LB
86	117	528081.972	4705503.297	136.269	CASA
87	117	528344.221	4703358.202	66.691	ASF
88	117	528419.510	4703027.925	56.458	LB

Nº ORDE	ID	X	Y	Z	CÓDIGO
89	118	526788.291	4706364.129	151.571	LB
90	118	527066.825	4706191.921	149.525	LB
91	118	528074.909	4705502.353	135.927	ASF
92	118	528345.550	4703358.882	66.718	LB
93	118	528421.957	4703024.288	56.169	LB
94	119	526788.356	4706364.143	151.600	BIONDA
95	119	527087.370	4706189.058	149.730	LB
96	119	528075.996	4705496.508	137.125	ASF
97	119	528341.886	4703365.141	66.867	LB
98	120	526789.828	4706359.749	151.309	BIONDA
99	120	527104.020	4706187.970	149.710	LB
100	120	528068.065	4705498.340	136.390	ASF
101	120	528340.704	4703364.256	66.857	ASF
102	121	526789.719	4706359.716	151.302	LB
103	121	527122.176	4706187.393	149.887	LB
104	121	528068.592	4705502.738	135.787	ASF
105	121	528340.518	4703364.067	66.723	R
106	122	526791.026	4706352.764	150.914	LB
107	122	527141.761	4706187.065	150.111	LB
108	122	528067.391	4705504.843	135.484	ASF
109	122	528340.458	4703359.937	66.622	ACCESO
110	123	526791.229	4706352.732	150.907	BIONDA
111	123	527162.847	4706186.343	150.437	LB
112	123	528064.634	4705506.680	135.092	ASF
113	123	528339.376	4703359.512	66.661	ACCESO
114	124	526792.486	4706345.990	150.653	BIONDA
115	124	527182.495	4706184.122	150.732	LB
116	124	528061.475	4705507.690	134.964	ASF
117	124	528338.845	4703358.700	66.884	ACCESO
118	125	526792.302	4706345.925	150.664	LB
119	125	527199.994	4706180.698	150.939	LB
120	125	528060.804	4705507.909	134.974	ASF
121	125	528337.777	4703358.649	67.003	ACCESO
122	126	526794.194	4706339.776	150.621	LB
123	126	527218.262	4706175.857	151.035	LB
124	126	528060.219	4705507.112	135.024	ASF
125	126	528335.359	4703362.490	66.885	ACCESO
126	127	526794.489	4706339.877	150.595	BIONDA
127	127	527241.894	4706168.174	151.154	LB
128	127	528053.336	4705509.405	135.015	ASF
129	127	528335.671	4703363.349	66.854	ACCESO
130	128	526797.960	4706334.083	150.656	BIONDA
131	128	527266.129	4706159.727	151.329	LB
132	128	528048.921	4705511.319	134.828	ASF

Nº ORDE	ID	X	Y	Z	CÓDIGO
133	128	528336.788	4703364.416	66.718	ACCESO
134	129	526797.798	4706333.924	150.673	LB
135	129	527285.580	4706152.941	151.540	LB
136	129	528043.701	4705513.768	134.990	ASF
137	129	528337.399	4703364.955	66.731	ACCESO
138	130	526803.417	4706328.229	150.827	LB
139	130	527309.842	4706144.508	151.718	LB
140	130	528040.549	4705516.508	135.174	ASF
141	130	528336.637	4703364.613	66.696	CU
142	131	526803.510	4706328.323	150.807	BIONDA
143	131	527345.129	4706132.254	152.179	LB
144	131	528032.546	4705522.326	135.239	ASF
145	131	528335.769	4703364.218	66.318	CU
146	132	526807.960	4706324.363	150.969	BIONDA
147	132	527378.841	4706120.487	152.672	LB
148	132	528018.819	4705537.933	135.979	ASF
149	132	528335.353	4703363.651	66.804	CU
150	133	526826.281	4706308.810	151.477	BIONDA
151	133	527225.323	4706162.960	150.766	MURO
152	133	528013.472	4705544.453	136.306	ASF
153	133	528339.519	4703358.831	66.115	DRENAJE
154	134	526834.134	4706302.213	151.618	BIONDA
155	134	527218.074	4706165.817	150.724	MURO
156	134	528009.221	4705550.714	136.649	ASF
157	134	528335.696	4703364.171	66.300	DRENAJE
158	135	526844.733	4706293.242	151.542	BIONDA
159	135	527911.727	4705644.600	143.648	PT1
160	135	528007.732	4705547.633	136.667	R
161	135	528337.327	4703372.857	67.036	LB
162	136	526846.551	4706291.761	151.518	BIONDA
163	136	527908.664	4705647.877	144.069	PT1
164	136	528009.862	4705543.875	136.084	R
165	136	528335.966	4703372.149	67.042	ASF
166	137	526847.643	4706290.990	151.495	BIONDA
167	137	527904.211	4705652.958	144.067	PT1
168	137	528012.542	4705541.144	135.939	R
169	137	528335.840	4703372.023	66.941	R
170	138	526849.089	4706290.138	151.360	BIONDA
171	138	527896.664	4705660.912	144.844	PT1
172	138	528005.963	4705555.471	137.280	ASF
173	138	528331.148	4703370.100	67.016	CU
174	139	526850.164	4706289.676	151.237	BIONDA
175	139	527890.904	4705666.823	145.087	PT1
176	139	528002.973	4705560.746	138.359	ASF

Nº ORDE	ID	X	Y	Z	CÓDIGO
177	139	528330.217	4703369.192	66.582	CU
178	140	526848.068	4706290.345	151.528	LB
179	140	527883.107	4705675.288	145.513	PT1
180	140	528005.218	4705561.757	138.294	ASF
181	140	528329.711	4703368.380	67.451	CU
182	141	526833.284	4706298.201	151.730	LB
183	141	527875.433	4705683.281	145.969	PT1
184	141	528008.219	4705557.409	137.320	ASF
185	141	528325.492	4703373.977	67.461	CU
186	142	526822.668	4706303.840	151.722	LB
187	142	527868.120	4705691.183	146.423	PT1
188	142	528012.133	4705553.361	136.591	ASF
189	142	528326.218	4703374.759	66.761	CU
190	143	526817.670	4706306.723	151.652	LB
191	143	527863.588	4705695.669	146.804	PT1
192	143	528013.135	4705553.949	136.625	R
193	143	528327.395	4703375.276	67.225	CU
194	144	526809.662	4706312.074	151.421	LB
195	144	527859.766	4705699.390	147.233	PT1
196	144	528019.254	4705544.943	136.059	ASF
197	144	528332.242	4703378.276	67.069	R
198	145	526829.616	4706300.747	151.683	R
199	145	527907.357	4705648.038	144.424	CT1
200	145	528020.047	4705546.896	135.913	R
201	145	528332.502	4703378.362	67.203	ASF
202	146	526822.406	4706306.224	151.594	R
203	146	527897.250	4705658.280	145.985	CT1
204	146	528032.048	4705539.346	135.308	R
205	146	528333.808	4703379.022	67.168	LB
206	147	526814.911	4706312.704	151.338	R
207	147	527892.121	4705663.782	146.595	CT1
208	147	528036.123	4705535.260	135.125	R
209	147	528329.160	4703387.771	67.317	LB
210	148	526808.393	4706318.191	151.219	R
211	148	527887.535	4705667.656	147.299	CT1
212	148	528029.134	4705534.093	135.397	ASF
213	148	528327.867	4703387.201	67.369	ASF
214	149	526800.910	4706318.637	151.376	LB
215	149	527882.379	4705672.230	147.803	CT1
216	149	528033.148	4705529.320	135.167	ASF
217	149	528327.657	4703387.073	67.227	R
218	150	526802.177	4706323.285	151.119	R
219	150	527869.832	4705685.701	148.976	CT1
220	150	528033.582	4705530.432	135.263	POZO

Nº ORDE	ID	X	Y	Z	CÓDIGO
221	150	528301.807	4703433.585	68.185	MURO
222	151	526796.272	4706328.928	151.012	R
223	151	528034.165	4705531.183	135.244	POZO
224	151	528089.544	4705526.092	135.597	R
225	151	528305.651	4703423.176	67.868	MURO
226	152	526792.754	4706326.214	151.342	LB
227	152	528035.047	4705530.488	135.326	POZO
228	152	528100.073	4705524.721	135.767	R
229	152	528311.316	4703407.696	67.452	MURO
230	153	526789.540	4706330.416	151.318	LB
231	153	528034.380	4705529.771	135.230	POZO
232	153	528111.236	4705522.987	135.799	R
233	153	528312.662	4703409.994	67.783	FAROLA
234	154	526791.715	4706334.894	150.961	R
235	154	528041.984	4705531.321	134.964	R
236	154	528123.664	4705521.603	135.769	R
237	154	528312.955	4703410.516	67.752	FAROLA
238	155	526789.071	4706340.727	150.988	R
239	155	528047.892	4705527.311	134.704	R
240	155	528110.738	4705516.619	135.937	R
241	155	528311.925	4703407.752	67.413	DRENAJE
242	156	526786.977	4706349.766	151.083	R
243	156	528047.773	4705517.833	134.554	ASF
244	156	528099.353	4705519.078	135.834	R
245	156	528312.859	4703407.934	67.705	ACCESO
246	157	526785.397	4706357.774	151.278	R
247	157	528057.048	4705512.676	134.895	ASF
248	157	528086.758	4705521.780	135.459	R
249	157	528311.986	4703407.444	67.877	ACCESO
250	158	526782.565	4706365.182	151.572	R
251	158	528065.641	4705509.777	135.088	ASF
252	158	528084.590	4705516.049	135.531	R
253	158	528311.396	4703407.026	67.789	ACCESO
254	159	526778.637	4706370.881	151.870	R
255	159	528076.764	4705524.595	134.950	CT
256	159	528097.154	4705512.358	135.949	R
257	159	528313.141	4703401.298	67.876	ACCESO
258	160	526772.639	4706376.312	152.294	R
259	160	528073.937	4705518.197	134.923	CT
260	160	528086.578	4705507.982	135.863	R
261	160	528314.942	4703401.193	67.676	ACCESO
262	161	526767.287	4706380.008	152.630	R
263	161	528071.929	4705514.511	134.895	CT
264	161	528075.935	4705512.127	135.260	R

Nº ORDE	ID	X	Y	Z	CÓDIGO
265	161	528319.134	4703393.892	67.529	ARQUETA
266	162	526760.961	4706383.988	153.100	R
267	162	528068.589	4705510.725	135.236	CT
268	162	528073.129	4705506.267	135.521	R
269	162	528319.442	4703394.055	67.529	ARQUETA
270	163	526753.749	4706388.464	153.619	R
271	163	528063.102	4705511.064	134.920	CT
272	163	528073.283	4705501.869	135.913	R
273	163	528322.946	4703396.615	67.372	R
274	164	526755.116	4706393.087	153.576	ASF
275	164	528056.210	4705513.946	134.798	CT
276	164	528069.173	4705500.905	136.064	R
277	164	528323.187	4703396.899	67.513	ASF
278	165	526748.112	4706397.239	153.942	ASF
279	165	528051.865	4705517.884	134.471	CT
280	165	528077.040	4705530.615	135.196	PT2
281	165	528324.400	4703397.483	67.446	LB
282	166	526755.429	4706393.436	153.565	LR
283	166	528051.775	4705522.599	134.447	CT
284	166	528074.393	4705531.577	135.076	PT2
285	166	528319.892	4703407.777	67.599	LB
286	167	526759.683	4706394.141	152.640	LR
287	167	528067.232	4705523.457	130.226	R
288	167	528070.347	4705533.333	134.813	PT2
289	167	528318.582	4703407.302	67.651	ASF
290	168	526763.371	4706394.443	151.714	LR
291	168	528064.226	4705534.953	134.831	PT2
292	168	528069.078	4705520.966	131.982	R
293	168	528318.439	4703407.315	67.625	R
294	169	526767.275	4706394.016	150.689	LR
295	169	528055.446	4705537.471	134.946	PT2
296	169	528067.058	4705514.268	132.319	R
297	169	528313.695	4703419.435	67.735	R
298	170	526765.981	4706400.588	150.983	BIONDA2
299	170	528046.897	4705540.509	135.437	PT2
300	170	528313.967	4703419.626	67.807	ASF
301	171	526761.564	4706399.777	152.146	BIONDA2
302	171	528037.163	4705543.969	135.741	PT2
303	171	528315.260	4703420.190	67.743	LB
304	172	526756.845	4706399.039	153.153	BIONDA2
305	172	528025.251	4705549.228	136.594	PT2
306	172	528310.741	4703418.117	67.769	R
307	173	526750.064	4706397.897	153.878	BIONDA2
308	173	528019.429	4705551.839	136.657	PT2

Nº ORDE	ID	X	Y	Z	CÓDIGO
309	173	528313.752	4703410.057	67.706	R
310	174	526747.171	4706398.252	153.978	BIONDA2
311	174	528012.208	4705555.309	137.018	PT2
312	174	528311.898	4703407.695	67.405	DRENAJE
313	175	526746.760	4706398.370	154.017	BORDILLO
314	175	528314.240	4703400.704	67.369	DRENAJE
315	176	526745.760	4706398.930	154.139	BIONDA2
316	176	528312.997	4703400.849	67.919	ESTRIVERA
317	177	526742.910	4706400.742	154.240	BORDILLO
318	177	528313.547	4703400.869	67.855	ESTRIVERA
319	178	526741.109	4706402.192	154.298	BIONDA2
320	178	528315.342	4703396.966	67.130	ESTRIVERA
321	179	526739.618	4706403.501	154.378	BIONDA2
322	179	528319.631	4703387.516	66.891	ESTRIVERA
323	180	526738.296	4706405.651	154.369	BORDILLO
324	180	528322.383	4703381.519	66.968	ESTRIVERA
325	181	526739.622	4706397.605	154.439	R
326	181	528324.561	4703376.657	66.971	ESTRIVERA
327	182	526745.235	4706393.670	154.133	R
328	182	528328.589	4703377.944	67.216	FAROLA
329	183	526750.524	4706390.363	153.788	R
330	183	528328.374	4703378.234	67.231	FAROLA
331	184	526755.032	4706382.315	153.249	R
332	184	528329.026	4703378.167	67.219	FAROLA
333	185	526750.676	4706385.014	153.621	R
334	185	528328.664	4703380.659	67.181	R
335	186	526744.768	4706388.799	154.072	R
336	186	528324.823	4703380.077	67.294	CU
337	187	526740.187	4706391.908	154.379	R
338	187	528320.354	4703389.465	67.434	CU
339	188	526735.054	4706392.940	154.584	BIONDA3
340	188	528322.700	4703391.075	67.363	R
341	189	526738.423	4706383.667	154.279	BIONDA3
342	189	528319.523	4703399.367	67.497	R
343	190	526741.824	4706376.421	154.033	BIONDA3
344	190	528315.108	4703400.409	67.641	CU
345	191	526744.777	4706371.193	153.810	BIONDA3
346	191	528317.442	4703403.870	67.600	R
347	192	526745.445	4706373.506	153.533	LR2
348	193	526746.244	4706372.584	153.284	LR3
349	194	526749.905	4706375.324	153.077	LR3
350	195	526749.253	4706376.206	153.416	LR2
351	196	526754.129	4706380.090	153.274	LR2
352	197	526754.649	4706379.557	153.112	LR3

Nº ORDE	ID	X	Y	Z	CÓDIGO
353	198	526755.594	4706381.310	153.169	LR3
354	199	526755.428	4706381.469	153.210	LR2
355	200	526755.747	4706381.901	153.202	BORDILLO2
356	201	526763.889	4706376.770	152.465	BORDILLO2
357	202	526770.344	4706372.231	151.890	BORDILLO2
358	203	526775.248	4706367.412	151.483	BORDILLO2
359	204	526780.634	4706357.810	151.198	BORDILLO2
360	205	526782.483	4706350.090	151.167	BORDILLO2
361	206	526783.732	4706343.203	151.247	BORDILLO2
362	207	526786.852	4706334.616	151.116	BORDILLO2
363	208	526791.114	4706327.735	151.122	BORDILLO2
364	209	526796.325	4706322.148	151.167	BORDILLO2
365	210	526799.076	4706319.512	151.187	R
366	211	526805.609	4706313.955	151.238	R
367	212	526812.929	4706308.083	151.385	R
368	213	526816.970	4706305.145	151.760	R
369	214	526817.113	4706304.085	151.968	BIONDA3
370	215	526825.798	4706299.369	151.831	BIONDA3
371	216	526835.560	4706294.400	151.717	BIONDA3
372	217	526849.123	4706287.697	151.545	BIONDA3
373	218	526848.959	4706288.113	151.552	LB
374	219	526831.477	4706297.290	151.756	LB
375	220	526819.886	4706303.567	151.808	LB
376	221	526817.373	4706305.014	151.779	LB
377	222	528422.666	4703023.032	56.045	ASF
378	223	528423.371	4703019.946	55.863	ASF
379	224	526810.932	4706291.385	151.963	F
380	225	526811.544	4706291.052	151.982	F
381	226	526811.874	4706291.709	151.977	F
382	227	526811.954	4706292.322	151.854	BIONDA4
383	228	526812.115	4706292.830	151.876	ASF
384	229	526812.797	4706294.576	151.934	LB
385	230	526819.398	4706288.493	151.791	BIONDA4
386	231	526819.665	4706289.033	151.788	ASF
387	232	526820.455	4706290.743	151.834	LB
388	233	526828.768	4706283.117	151.477	BIONDA4
389	234	526829.137	4706283.982	151.655	ASF
390	235	526829.982	4706285.991	151.723	LB
391	236	526836.465	4706280.254	151.599	ASF
392	237	526837.689	4706282.236	151.672	LB
393	238	526837.957	4706277.646	151.714	F
394	239	526838.555	4706277.362	151.693	F
395	240	526838.812	4706277.987	151.684	F
396	241	526838.607	4706278.354	151.667	SENAL

Nº ORDE	ID	X	Y	Z	CÓDIGO
397	242	526840.188	4706278.393	151.589	ASF
398	243	526844.410	4706274.882	151.516	ASF
399	244	526849.297	4706271.247	151.423	ASF
400	245	526854.373	4706268.248	151.403	ASF
401	246	526857.425	4706266.535	151.431	ASF
402	247	526859.519	4706271.328	151.515	LB
403	248	526862.799	4706264.226	151.351	ASF
404	249	526867.318	4706262.612	151.261	ASF
405	250	526874.741	4706260.397	151.194	ASF
406	251	526877.954	4706259.593	151.096	ASF
407	252	526879.467	4706261.505	151.290	LB
408	253	526869.537	4706261.515	151.491	MARQUESINA
409	254	526865.552	4706262.758	151.463	MARQUESINA
410	255	526865.167	4706261.476	151.588	MARQUESINA
411	256	526865.399	4706262.691	151.452	F
412	257	526864.997	4706262.911	151.453	F
413	258	526864.762	4706262.487	151.538	F
414	259	526887.200	4706255.246	151.032	ASF
415	260	526887.701	4706257.359	151.212	LB
416	261	526889.235	4706253.479	151.138	LB
417	262	526888.797	4706252.778	151.017	ASF
418	263	526888.224	4706251.623	151.087	SENAL
419	264	526890.510	4706251.498	151.078	ASF
420	265	526890.961	4706252.076	151.066	LB
421	266	526890.511	4706250.383	150.728	CUNETA
422	267	526899.322	4706245.867	150.682	CUNETA
423	268	526899.896	4706246.823	150.944	ASF
424	269	526900.044	4706247.011	150.950	LB
425	270	526901.984	4706250.332	151.051	LB
426	271	526917.997	4706235.942	150.841	LB
427	272	526917.680	4706235.469	150.823	ASF
428	273	526916.820	4706234.664	150.519	CUNETA
429	274	526927.125	4706230.155	150.448	CUNETA
430	275	526927.212	4706231.265	150.755	ASF
431	276	526927.368	4706231.875	150.771	LB
432	277	526928.973	4706237.063	150.788	LB
433	278	526937.639	4706232.834	150.723	LB
434	279	526936.263	4706229.670	150.702	LB
435	280	526936.187	4706229.544	150.694	ASF
436	281	526935.725	4706228.559	150.416	CUNETA
437	282	526941.213	4706225.617	150.685	ASF
438	283	526942.196	4706224.026	150.737	ASF
439	284	526942.890	4706226.329	150.694	LB
440	285	526943.927	4706229.733	150.661	LB

Nº ORDE	ID	X	Y	Z	CÓDIGO
441	286	526950.888	4706222.159	150.616	LB
442	287	526963.682	4706215.859	150.515	LB
443	288	526971.538	4706214.964	150.456	LB
444	289	526971.851	4706216.205	150.395	LB
445	290	526968.955	4706214.411	150.442	ASF
446	291	526968.054	4706213.079	150.476	ASF
447	292	526968.539	4706213.348	150.438	F
448	293	526969.152	4706213.067	150.512	F
449	294	526969.473	4706213.610	150.505	F
450	295	526935.987	4706227.142	150.770	F
451	296	526935.508	4706227.353	150.778	F
452	297	526912.405	4706237.096	150.916	F
453	298	526911.885	4706237.434	150.916	F
454	299	526912.110	4706236.579	150.937	F
455	300	526973.413	4706212.756	150.315	ASF
456	301	526974.989	4706214.723	150.403	ASF
457	302	526968.552	4706213.397	150.364	CUNETA1
458	303	526968.343	4706213.088	150.081	CUNETA2
459	304	526967.927	4706212.380	150.498	CUNETA3
460	305	526967.432	4706211.274	151.001	P.HORMIGON
461	306	526967.276	4706211.034	151.060	P.HORMIGON
462	307	526967.840	4706211.150	151.248	P.HORMIGON
463	308	526966.717	4706211.475	150.857	P.MADERA
464	309	526966.609	4706211.301	150.906	P.MADERA
465	310	526966.270	4706211.749	150.698	R
466	311	526964.428	4706207.880	151.361	R
467	312	526961.930	4706203.210	151.797	R
468	313	526955.655	4706207.864	151.466	R
469	314	526958.418	4706214.602	150.848	R
470	315	526951.252	4706218.731	150.765	R
471	316	526948.039	4706214.080	151.399	R
472	317	526938.278	4706218.615	151.431	R
473	318	526941.144	4706223.462	150.903	R
474	319	526931.563	4706230.460	150.777	CUNETA1
475	320	526931.159	4706229.303	150.521	CUNETA2
476	321	526931.195	4706229.282	150.773	CUNETA3
477	322	526930.997	4706228.805	150.821	R
478	323	526926.334	4706231.516	150.962	ENTRADA
479	324	526925.257	4706229.293	151.301	ENTRADA
480	325	526925.078	4706229.237	151.343	ENTRADA
481	326	526924.116	4706227.895	151.560	ENTRADA
482	327	526916.618	4706231.636	151.537	ENTRADA
483	328	526918.122	4706235.119	151.017	ENTRADA
484	329	526914.989	4706237.191	150.922	CUNETA1

Nº ORDE	ID	X	Y	Z	CÓDIGO
485	330	526914.317	4706236.234	150.612	CUNETA2
486	331	526914.289	4706236.160	150.862	CUNETA3
487	332	526913.965	4706235.528	151.022	R
488	333	526909.236	4706238.488	151.022	R
489	334	526909.570	4706239.191	150.945	CUNETA3
490	335	526909.589	4706239.315	150.651	CUNETA2
491	336	526909.979	4706240.335	150.976	CUNETA1
492	337	526903.163	4706244.787	150.989	CUNETA1
493	338	526902.533	4706243.810	150.723	CUNETA2
494	339	526902.482	4706243.755	150.954	CUNETA3
495	340	526902.090	4706243.083	151.095	R
496	341	526899.717	4706246.857	151.165	ENTRADA
497	342	526899.094	4706245.596	151.100	ENTRADA
498	343	526973.096	4706212.876	150.428	ASF
499	344	526973.932	4706215.153	150.483	LB
500	345	526972.889	4706211.477	150.232	CUNETA1
501	346	526972.508	4706210.801	149.979	CUNETA2
502	347	526971.871	4706210.363	150.176	CUNETA3
503	348	526976.918	4706213.826	150.476	LB
504	349	526984.875	4706210.292	150.471	LB
505	350	526984.571	4706207.691	150.321	ASF
506	351	526983.869	4706206.235	150.032	CUNETA1
507	352	526980.004	4706207.575	150.022	CUNETA1
508	353	526979.747	4706207.141	150.066	CUNETA2
509	354	526979.489	4706206.287	150.288	CUNETA3
510	355	526987.740	4706205.223	150.140	CUNETA1
511	356	526986.994	4706204.188	149.604	CUNETA2
512	357	526986.845	4706203.626	149.853	CUNETA3
513	358	526987.975	4706206.216	150.291	ASF
514	359	526988.803	4706208.538	150.403	LB
515	360	526995.908	4706205.469	150.305	LB
516	361	526995.535	4706202.985	150.224	ASF
517	362	526994.089	4706203.581	150.251	ENTRADA
518	363	526992.952	4706199.374	150.489	ENTRADA
519	364	526992.922	4706199.526	150.382	P.HORMIGON
520	365	526992.729	4706199.670	150.511	P.HORMIGON
521	366	526998.466	4706197.184	150.472	P.MADERA
522	367	526998.638	4706196.912	150.605	P.MADERA
523	368	527003.539	4706199.795	150.441	ASF
524	369	527004.801	4706201.819	150.439	LB
525	370	527014.731	4706195.433	150.439	ASF
526	371	527015.562	4706197.786	150.354	LB
527	372	527020.185	4706191.267	150.280	F
528	373	527020.823	4706191.142	150.301	F

Nº ORDE	ID	X	Y	Z	CÓDIGO
529	374	527020.679	4706190.502	150.273	F
530	375	527025.876	4706192.010	150.154	ASF
531	376	527026.893	4706194.123	150.125	LB
532	377	527025.576	4706189.584	150.132	ENTRADA
533	378	527032.445	4706184.551	150.113	R
534	379	527026.797	4706186.527	150.225	R
535	380	527019.106	4706189.786	150.331	R
536	381	527011.236	4706192.636	150.238	R
537	382	527003.435	4706195.411	150.251	R
538	383	526995.674	4706193.256	150.459	R
539	384	527004.617	4706189.711	150.267	R
540	385	527011.445	4706187.295	150.289	R
541	386	527017.656	4706184.816	150.377	R
542	387	527022.153	4706183.170	150.500	R
543	388	527022.721	4706178.687	150.665	R
544	389	527014.367	4706182.600	150.405	CASA
545	390	527014.701	4706182.396	150.433	CASA
546	391	527015.770	4706183.542	150.349	CASA
547	392	527016.240	4706183.218	150.447	CASA
548	393	527018.980	4706182.035	150.608	CASA
549	394	527032.916	4706183.242	150.164	CASA
550	395	527028.254	4706179.871	150.407	CASA
551	396	527024.031	4706183.604	150.428	CASA
552	397	527022.227	4706181.404	150.597	CASA
553	398	527025.721	4706178.209	150.642	CASA
554	399	527027.033	4706194.097	150.148	LB
555	400	527026.992	4706191.757	150.136	ASF
556	401	527026.854	4706189.988	150.170	BIONDA5
557	402	527035.183	4706188.866	150.120	BIONDA5
558	403	527035.543	4706189.510	150.146	ASF
559	404	527036.251	4706191.411	150.073	LB
560	405	527054.017	4706187.123	149.962	LB
561	406	527054.304	4706184.862	149.999	ASF
562	407	527054.462	4706184.213	150.010	BIONDA5
563	408	527078.181	4706180.392	149.937	BIONDA5
564	409	527078.110	4706180.867	149.957	ASF
565	410	527078.273	4706182.795	149.890	LB
566	411	527102.429	4706178.204	149.823	BIONDA5
567	412	527102.434	4706178.803	149.925	ASF
568	413	527102.673	4706180.735	149.903	LB
569	414	527134.105	4706176.866	149.886	BIONDA5
570	415	527134.129	4706177.635	149.950	ASF
571	416	527134.033	4706179.916	150.015	LB
572	417	527139.033	4706179.813	150.014	LB

Nº ORDE	ID	X	Y	Z	CÓDIGO
573	418	527138.940	4706177.394	149.931	ASF
574	419	527138.822	4706176.728	149.888	BIONDA5
575	420	527139.135	4706176.194	150.005	F
576	421	527139.183	4706175.677	150.038	F
577	422	527138.710	4706176.137	150.029	F
578	423	527138.231	4706176.006	150.019	SENAL
579	424	527133.853	4706175.916	150.121	SENAL
580	425	527138.743	4706173.060	149.923	CT
581	426	527137.864	4706173.966	150.268	CT
582	427	527136.651	4706174.318	149.999	CT
583	428	527134.307	4706174.724	149.694	CT
584	429	527127.725	4706174.680	149.582	CT
585	430	527122.991	4706174.742	149.569	CT
586	431	527111.398	4706175.368	149.600	CT
587	432	527111.214	4706176.348	149.949	F
588	433	527111.883	4706176.343	149.984	F
589	434	527111.935	4706177.033	149.975	F
590	435	527100.084	4706176.567	149.630	CT
591	436	527087.949	4706177.483	149.578	CT
592	437	527080.492	4706178.016	149.605	CT
593	438	527080.319	4706178.640	149.972	F
594	439	527080.967	4706178.537	150.001	F
595	440	527081.103	4706179.232	149.989	F
596	441	527070.185	4706179.408	149.667	CT
597	442	527058.516	4706181.301	149.813	CT
598	443	527049.445	4706182.801	149.915	CT
599	444	527049.385	4706183.760	150.101	F
600	445	527049.891	4706183.614	150.123	F
601	446	527050.092	4706184.325	150.115	F
602	447	527044.918	4706185.594	150.317	SENAL
603	448	527046.171	4706183.271	150.039	CT
604	449	527045.531	4706183.447	150.115	CT
605	450	527044.547	4706183.790	149.933	CT
606	451	527041.068	4706185.083	149.884	CT
607	452	527037.987	4706186.048	149.903	CT
608	453	527149.045	4706177.262	149.944	ASF
609	454	527148.996	4706179.609	150.056	LB
610	455	527171.173	4706178.184	150.210	LB
611	456	527171.723	4706175.883	150.087	ASF
612	457	527178.487	4706175.031	150.165	ASF
613	458	527178.728	4706177.240	150.313	LB
614	459	527178.207	4706172.827	150.340	MURO
615	460	527184.717	4706171.929	150.288	MURO
616	461	527184.937	4706174.040	150.209	ASF

Nº ORDE	ID	X	Y	Z	CÓDIGO
617	462	527185.057	4706176.275	150.369	LB
618	463	527190.322	4706171.057	150.283	MURO
619	464	527190.905	4706173.254	150.311	ASF
620	465	527191.228	4706175.131	150.428	LB
621	466	527190.757	4706172.514	150.217	SUMIDERO
622	467	527190.699	4706172.022	150.250	SUMIDERO
623	468	527186.244	4706172.829	150.251	SUMIDERO
624	469	527191.390	4706172.933	150.330	ACERA
625	470	527191.385	4706172.893	150.462	ACERA1
626	471	527191.454	4706173.088	150.335	ASF
627	472	527199.000	4706169.773	150.554	MURO
628	473	527199.942	4706169.591	150.562	MURO
629	474	527200.544	4706171.122	150.388	ACERA
630	475	527200.545	4706171.098	150.531	ACERA1
631	476	527200.597	4706171.299	150.414	ASF
632	477	527200.798	4706172.785	150.584	LB
633	478	527210.319	4706168.633	150.487	ACERA
634	479	527210.334	4706168.642	150.679	ACERA1
635	480	527210.378	4706168.738	150.547	ASF
636	481	527210.637	4706169.827	150.646	LB
637	482	527217.749	4706166.419	150.725	ACERA
638	483	527261.716	4706151.464	151.275	LB
639	484	527260.941	4706150.583	151.234	ASF
640	485	527260.820	4706150.302	151.166	CUNETAS
641	486	527260.437	4706149.427	150.768	CUNETAS
642	487	527260.285	4706148.739	151.036	CUNETAS
643	488	527257.243	4706147.980	151.487	MURO
644	489	527276.985	4706145.786	151.311	LB
645	490	527275.975	4706144.933	151.153	CUNETAS
646	491	527275.432	4706144.355	150.960	CUNETAS
647	492	527275.131	4706143.534	151.310	CUNETAS
648	493	527275.915	4706143.826	151.377	F
649	494	527276.555	4706143.580	151.371	F
650	495	527276.395	4706143.078	151.375	F
651	496	527291.021	4706140.799	151.477	LB
652	497	527290.405	4706139.553	151.286	ASF
653	498	527293.215	4706134.003	151.609	ASF
654	499	527292.559	4706129.641	152.159	ASF
655	500	527292.163	4706124.346	152.436	ASF
656	500	527911.793	4705644.147	143.589	PT
657	501	527291.377	4706131.011	152.034	ARQ.TELEF
658	501	527911.036	4705641.935	143.348	PT
659	502	527287.362	4706128.573	152.275	MURO
660	502	527910.040	4705638.813	143.143	PT

Nº ORDE	ID	X	Y	Z	CÓDIGO
661	503	527287.495	4706129.037	152.299	P.HORMIGON
662	503	527909.725	4705636.318	143.022	PT
663	504	527287.260	4706129.164	152.238	P.HORMIGON
664	504	527908.986	4705633.094	143.068	PT
665	505	527287.089	4706128.844	152.276	P.HORMIGON
666	505	527911.021	4705643.471	143.678	CT
667	506	527276.333	4706135.717	151.957	MURO
668	506	527908.659	4705643.612	144.423	CT
669	507	527270.836	4706142.354	151.376	R
670	507	527907.392	4705641.026	144.617	CT
671	508	527280.499	4706139.248	151.499	R
672	508	527906.703	4705637.611	144.556	CT
673	509	527280.868	4706135.556	151.908	R
674	509	527903.989	4705639.849	144.714	R
675	510	527287.739	4706131.959	152.111	R
676	511	527302.765	4706136.683	151.534	LB
677	512	527323.668	4706129.434	151.808	LB
678	513	527330.877	4706126.910	151.906	LB
679	514	527330.668	4706125.950	151.831	ASF
680	515	527329.738	4706124.568	151.729	ASF
681	516	527325.020	4706123.754	151.811	ASF
682	517	527322.442	4706123.143	151.942	ASF
683	518	527317.929	4706122.702	152.254	ASF
684	519	527317.931	4706122.680	152.256	ASF
685	520	527312.086	4706122.752	152.298	ASF
686	521	527306.596	4706123.338	152.295	ASF
687	522	527302.779	4706124.326	152.369	ASF
688	523	527301.965	4706124.104	152.371	ASF
689	524	527300.682	4706122.092	152.366	ASF
690	525	527300.208	4706119.293	152.439	ASF
691	526	527301.467	4706120.032	152.351	MARQUESINA
692	527	527301.372	4706118.216	152.398	MARQUESINA
693	528	527305.712	4706117.998	152.245	MARQUESINA
694	529	527306.885	4706115.569	152.124	LAVADERO
695	530	527302.798	4706115.428	152.170	LAVADERO
696	531	527302.710	4706115.727	152.182	LAVADERO
697	532	527301.575	4706115.793	152.348	LAVADERO
698	533	527307.086	4706110.036	152.239	LAVADERO
699	534	527306.111	4706129.534	151.866	SENAL
700	535	527310.272	4706132.105	151.675	F
701	536	527310.062	4706131.534	151.616	F
702	537	527310.972	4706131.868	151.638	F
703	538	527311.680	4706131.884	151.444	CUNETAS
704	539	527311.649	4706131.244	151.012	CUNETAS

Nº ORDE	ID	X	Y	Z	CÓDIGO
705	540	527311.515	4706130.049	151.519	CUNETAS3
706	541	527314.893	4706131.360	151.430	CUNETAS1
707	542	527314.816	4706130.368	150.950	CUNETAS2
708	543	527314.691	4706129.336	151.454	CUNETAS3
709	544	527319.978	4706127.648	151.476	CUNETAS3
710	545	527320.110	4706128.402	151.117	CUNETAS2
711	546	527320.481	4706129.123	151.420	CUNETAS1
712	547	527323.605	4706128.314	151.628	CUNETAS1
713	548	527323.205	4706127.577	151.207	CUNETAS2
714	549	527323.163	4706126.931	151.382	CUNETAS3
715	550	527315.048	4706128.116	151.822	R
716	551	527309.792	4706129.206	151.920	R
717	552	527299.839	4706131.818	151.757	R
718	553	527297.408	4706126.817	152.294	R
719	554	527309.671	4706114.900	152.133	MURO
720	555	527308.938	4706122.385	152.244	MURO
721	556	527322.947	4706122.012	151.864	MURO
722	557	527324.784	4706121.957	151.878	MURO
723	558	527328.615	4706121.335	151.582	MURO
724	559	527329.901	4706121.642	151.683	ARQ
725	560	527329.391	4706121.696	151.662	ARQ
726	561	527329.274	4706121.217	151.644	ARQ
727	562	527330.283	4706121.344	151.484	P.HORMIGON
728	563	527329.977	4706121.393	151.617	P.HORMIGON
729	564	527330.301	4706121.076	151.609	P.HORMIGON
730	565	527332.527	4706121.066	151.479	P.MADERA
731	566	527332.778	4706120.827	151.518	P.MADERA
732	567	527331.629	4706120.765	151.426	MURO
733	568	527341.196	4706119.024	151.743	MURO
734	569	527342.445	4706119.673	151.815	MURO
735	570	527331.235	4706125.692	151.679	CUNETAS1
736	571	527330.950	4706124.625	151.263	CUNETAS2
737	572	527330.820	4706124.136	151.454	CUNETAS3
738	573	527339.981	4706122.287	152.025	F
739	574	527340.600	4706122.131	152.076	F
740	575	527340.404	4706121.470	152.080	F
741	576	527341.908	4706122.007	151.845	CUNETAS1
742	577	527341.924	4706120.911	151.456	CUNETAS2
743	578	527341.908	4706120.440	151.667	CUNETAS3
744	579	527371.183	4706112.143	152.262	CUNETAS1
745	580	527370.613	4706110.448	151.716	CUNETAS2
746	581	527370.525	4706109.548	152.186	CUNETAS3
747	582	527372.827	4706111.429	152.286	F
748	583	527372.618	4706110.811	152.303	F

Nº ORDE	ID	X	Y	Z	CÓDIGO
749	584	527373.106	4706110.616	152.262	F
750	585	527399.300	4706103.010	152.568	CUNETAS1
751	586	527398.962	4706102.007	152.236	CUNETAS2
752	587	527398.929	4706101.310	152.430	CUNETAS3
753	588	527400.790	4706101.539	152.434	MURO
754	589	527402.234	4706101.037	152.483	MURO
755	590	527401.013	4706101.499	152.466	SUMIDERO
756	591	527401.022	4706101.865	152.496	SUMIDERO
757	592	527407.998	4706099.589	152.637	SUMIDERO
758	593	527407.813	4706099.339	152.619	SUMIDERO
759	594	527407.783	4706099.209	152.565	MURO
760	595	527421.757	4706092.174	152.714	MURO
761	596	527424.384	4706091.272	152.719	SUMIDERO
762	597	527424.139	4706090.875	152.721	SUMIDERO
763	598	527420.778	4706090.279	152.919	MURO
764	599	527425.268	4706085.409	152.820	MURO
765	600	527435.186	4706079.105	153.097	MURO
766	601	527437.062	4706082.884	152.835	F
767	602	527437.265	4706083.333	152.917	F
768	603	527437.891	4706083.105	152.926	F
769	604	527437.959	4706083.070	152.780	CUNETAS1
770	605	527437.523	4706082.162	152.435	CUNETAS2
771	606	527437.160	4706081.444	152.843	CUNETAS3
772	607	527439.181	4706078.143	153.001	R
773	608	527447.800	4706073.337	152.969	R
774	609	527448.507	4706074.383	152.837	CUNETAS3
775	610	527448.795	4706074.805	152.677	CUNETAS2
776	611	527449.450	4706075.692	152.972	CUNETAS1
777	612	527449.886	4706069.672	153.033	MURO
778	613	527447.055	4706066.134	154.384	MURO
779	614	527444.665	4706063.384	154.460	MURO
780	615	527447.499	4706066.556	154.342	LR4
781	616	527448.890	4706066.348	154.081	LR4
782	617	527450.255	4706066.750	153.789	LR4
783	618	527450.870	4706067.832	153.294	LR4
784	619	527450.889	4706068.820	153.175	R
785	620	527455.337	4706066.841	153.238	R
786	621	527458.655	4706064.820	153.484	R
787	622	527464.677	4706063.591	153.379	SENAL
788	623	527464.929	4706062.837	153.608	F
789	624	527464.628	4706062.456	153.633	F
790	625	527465.089	4706062.169	153.570	F
791	626	527460.575	4706063.044	153.734	P.MADERA
792	627	527460.323	4706063.139	153.684	P.MADERA

Nº ORDE	ID	X	Y	Z	CÓDIGO
793	628	527472.548	4706057.624	153.429	ARQ.TELEF
794	629	527485.016	4706049.250	153.454	BIONDA6
795	630	527487.094	4706047.669	153.565	P.HORMIGON
796	631	527486.919	4706047.460	153.562	P.HORMIGON
797	632	527487.463	4706047.407	153.489	P.HORMIGON
798	633	527489.167	4706044.507	153.562	R
799	634	527493.491	4706041.914	153.528	R
800	635	527495.375	4706043.127	153.678	BIONDA6
801	636	527495.929	4706042.572	153.783	F
802	637	527495.678	4706042.246	153.747	F
803	638	527496.026	4706041.959	153.788	F
804	639	527496.242	4706039.697	153.438	CT
805	640	527503.473	4706036.888	153.809	SENAL
806	641	527502.536	4706035.127	153.664	CT
807	642	527503.820	4706033.196	153.246	R
808	643	527523.654	4706022.854	154.332	F
809	644	527523.411	4706022.506	154.277	F
810	645	527523.737	4706022.245	154.320	F
811	646	527523.285	4706023.373	154.147	BIONDA6
812	647	527522.560	4706022.219	153.931	CT
813	648	527522.078	4706021.399	153.356	R
814	649	527525.851	4706021.248	154.156	P.HORMIGON
815	650	527525.673	4706020.987	153.918	P.HORMIGON
816	651	527525.858	4706020.770	154.036	P.HORMIGON
817	652	527528.594	4706017.685	154.008	CT
818	653	527528.224	4706017.268	153.619	R
819	654	527535.686	4706011.941	153.823	R
820	655	527536.257	4706012.533	154.294	CT
821	656	527537.422	4706013.144	154.431	BIONDA6
822	657	527552.071	4706002.591	154.755	BIONDA6
823	658	527552.341	4706002.161	155.008	F
824	659	527552.069	4706001.859	154.980	F
825	660	527552.405	4706001.619	154.999	F
826	661	527551.877	4706001.787	154.727	CT
827	662	527551.353	4706001.140	154.305	R
828	663	527565.299	4705991.071	155.081	R
829	664	527573.164	4705984.531	155.354	R
830	665	527571.703	4705987.848	155.314	P.HORMIGON
831	666	527571.882	4705988.091	155.296	P.HORMIGON
832	667	527571.932	4705987.613	155.316	P.HORMIGON
833	668	527573.567	4705987.074	155.355	BIONDA6
834	669	527576.795	4705984.447	155.531	BIONDA6
835	670	527577.359	4705983.886	155.639	F
836	671	527577.723	4705983.626	155.620	F

Nº ORDE	ID	X	Y	Z	CÓDIGO
837	672	527577.468	4705983.298	155.655	F
838	673	527576.167	4705981.932	155.399	R
839	674	527578.275	4705980.640	155.280	R
840	675	527580.916	4705977.440	155.512	R
841	676	527584.929	4705974.012	155.671	R
842	677	527589.585	4705970.608	155.748	R
843	678	527589.916	4705967.102	156.082	R
844	679	527597.955	4705961.760	156.663	R
845	680	527600.638	4705967.643	155.927	CUNETAS1
846	681	527600.264	4705966.767	155.376	CUNETAS2
847	682	527599.853	4705966.284	155.656	CUNETAS3
848	683	527608.287	4705962.050	156.035	CUNETAS1
849	684	527607.837	4705961.454	155.629	CUNETAS2
850	685	527607.476	4705960.520	156.064	CUNETAS3
851	686	527608.308	4705960.938	156.092	ENTRADA
852	687	527612.447	4705957.884	156.127	ENTRADA
853	688	527614.402	4705957.749	156.164	CUNETAS1
854	689	527613.850	4705956.852	155.722	CUNETAS2
855	690	527613.158	4705956.019	156.263	CUNETAS3
856	691	527621.070	4705952.550	156.222	CUNETAS1
857	692	527620.330	4705951.549	155.925	CUNETAS2
858	693	527619.923	4705950.691	156.349	CUNETAS3
859	694	527621.843	4705949.645	156.236	CUNETAS3
860	695	527622.280	4705950.252	155.997	CUNETAS2
861	696	527623.041	4705951.157	156.312	CUNETAS3
862	697	527608.471	4705951.605	157.025	CASA
863	698	527617.451	4705945.003	157.112	CASA
864	699	527617.805	4705944.160	157.808	CASA
865	700	527612.820	4705948.854	157.004	R
866	701	527628.517	4705946.185	156.248	CUNETAS1
867	702	527628.059	4705945.337	155.929	CUNETAS2
868	703	527627.630	4705944.354	156.642	CUNETAS3
869	704	527631.877	4705940.726	156.618	CUNETAS3
870	705	527632.648	4705941.447	156.113	CUNETAS2
871	706	527633.943	4705942.578	156.405	CUNETAS1
872	707	527639.208	4705938.099	156.454	CUNETAS1
873	708	527638.285	4705936.807	156.330	CUNETAS2
874	709	527637.785	4705936.037	156.745	CUNETAS3
875	710	527636.412	4705929.738	157.534	CASA
876	711	527642.862	4705920.312	158.047	MURO
877	712	527643.552	4705921.609	157.998	MURO
878	713	527647.177	4705928.381	157.219	MURO
879	714	527652.992	4705926.451	157.364	P.HORMIGON
880	715	527652.847	4705926.566	157.276	P.HORMIGON

Nº ORDE	ID	X	Y	Z	CÓDIGO
881	716	527653.601	4705926.299	156.720	MURO
882	717	527649.882	4705930.777	156.583	SUMIDERO
883	718	527649.382	4705930.507	156.561	SUMIDERO
884	719	527659.066	4705921.464	156.508	SUMIDERO
885	720	527658.589	4705921.155	156.506	SUMIDERO
886	721	527658.884	4705920.762	156.551	MURO
887	722	527660.513	4705919.004	156.523	MURO
888	723	527665.939	4705913.092	156.411	MURO
889	724	527666.168	4705913.056	156.379	SUMIDERO
890	725	527666.511	4705913.446	156.454	SUMIDERO
891	726	527667.711	4705912.136	156.359	CUNETAS
892	727	527667.361	4705911.634	155.852	CUNETAS
893	728	527666.593	4705911.409	156.443	CUNETAS
894	729	527672.201	4705905.024	156.023	CUNETAS
895	730	527672.533	4705905.387	155.763	CUNETAS
896	731	527673.202	4705906.011	156.181	CUNETAS
897	732	527680.851	4705897.442	155.938	CUNETAS
898	733	527680.002	4705896.865	155.606	CUNETAS
899	734	527679.613	4705896.600	155.869	CUNETAS
900	735	527681.530	4705894.140	155.794	CIERRE
901	736	527674.344	4705902.583	155.964	CIERRE
902	737	527666.203	4705911.681	156.908	CIERRE
903	738	527666.062	4705912.038	156.669	F
904	739	527665.801	4705912.040	156.806	F
905	740	527685.944	4705891.552	155.699	CUNETAS
906	741	527685.281	4705890.838	155.386	CUNETAS
907	742	527685.076	4705890.633	155.732	CUNETAS
908	743	527680.485	4705891.916	155.591	CIERRE
909	744	527683.937	4705888.418	155.482	CIERRE
910	745	527685.775	4705889.481	155.558	CIERRE
911	746	527690.759	4705886.761	155.611	F
912	747	527690.366	4705886.435	155.649	F
913	748	527690.758	4705886.016	155.617	F
914	749	527696.932	4705880.608	155.282	CUNETAS
915	750	527696.228	4705879.791	154.969	CUNETAS
916	751	527696.052	4705879.480	155.244	CUNETAS
917	752	527695.495	4705878.622	154.975	CIERRE
918	753	527701.424	4705873.193	155.006	SENAL
919	754	527708.439	4705864.653	153.962	CIERRE
920	755	527708.647	4705863.990	154.019	P.HORMIGON
921	756	527708.889	4705863.697	153.916	P.HORMIGON
922	757	527708.629	4705863.478	153.827	P.HORMIGON
923	758	527712.913	4705863.549	154.487	CUNETAS
924	759	527712.127	4705862.843	154.144	CUNETAS

Nº ORDE	ID	X	Y	Z	CÓDIGO
925	760	527711.859	4705862.608	154.455	CUNETAS
926	761	527715.682	4705860.378	154.348	F
927	762	527715.200	4705859.961	154.321	F
928	763	527716.005	4705859.954	154.343	F
929	764	527720.999	4705854.797	154.084	CUNETAS
930	765	527720.223	4705854.130	153.764	CUNETAS
931	766	527719.976	4705853.885	154.070	CUNETAS
932	767	527718.481	4705851.188	153.870	P.HORMIGON
933	768	527718.295	4705851.419	153.784	P.HORMIGON
934	769	527718.293	4705851.584	153.800	P.HORMIGON
935	770	527717.902	4705850.806	153.823	P.MADERA
936	771	527715.903	4705849.462	153.794	CIERRE
937	772	527717.544	4705850.770	153.895	P.MADERA
938	773	527719.383	4705852.456	153.795	CIERRE
939	774	527715.787	4705845.972	153.751	CASA
940	775	527717.170	4705847.154	153.699	ENTRADA
941	776	527717.146	4705844.582	153.686	CASA
942	777	527725.156	4705839.215	153.461	ENTRADA
943	778	527719.200	4705833.449	153.652	CASA
944	779	527730.625	4705839.331	153.108	R
945	780	527733.789	4705834.194	152.735	R
946	781	527735.280	4705834.033	152.842	P.HORMIGON
947	782	527735.024	4705833.638	152.693	P.HORMIGON
948	783	527735.555	4705833.910	152.832	P.HORMIGON
949	784	527736.814	4705836.548	153.287	F
950	785	527737.197	4705836.100	153.163	F
951	786	527737.623	4705836.498	153.270	F
952	787	527737.282	4705836.868	153.315	F
953	788	527736.628	4705835.802	152.961	ARQ
954	789	527737.212	4705828.361	152.626	CASA
955	790	527744.056	4705825.390	152.611	ENTRADA
956	791	527765.885	4705806.042	151.551	F
957	792	527766.264	4705805.620	151.734	F
958	793	527765.966	4705805.281	151.759	F
959	794	527765.439	4705805.967	151.783	SENAL
960	795	527766.523	4705804.236	151.724	SUMIDERO
961	796	527766.121	4705803.938	151.648	SUMIDERO
962	797	527780.861	4705788.045	151.010	SUMIDERO
963	798	527781.295	4705788.319	151.020	SUMIDERO
964	799	527782.744	4705786.323	150.861	SUMIDERO
965	800	527782.386	4705785.963	150.848	SUMIDERO
966	801	527781.009	4705785.080	150.990	MURO
967	802	527781.786	4705784.140	151.079	MURO
968	803	527782.842	4705784.831	150.848	MURO

Nº ORDE	ID	X	Y	Z	CÓDIGO
969	804	527783.178	4705784.505	150.713	MURO
970	805	527781.707	4705783.146	150.900	ENTRADA
971	806	527782.628	4705782.088	150.836	ENTRADA
972	807	527783.143	4705785.316	150.701	SUMIDERO
973	808	527783.464	4705785.622	150.712	SUMIDERO
974	809	527783.886	4705785.557	150.772	F
975	810	527784.249	4705785.903	150.799	F
976	811	527784.259	4705785.156	150.808	F
977	812	527790.136	4705768.682	150.140	ENTRADA
978	813	527793.019	4705771.278	150.131	ENTRADA
979	814	527797.145	4705766.848	149.895	ENTRADA
980	815	527794.256	4705764.158	149.938	ENTRADA
981	816	527807.911	4705755.959	149.470	ENTRADA
982	817	527811.764	4705755.280	149.154	SUMIDERO
983	818	527811.482	4705754.937	149.311	SUMIDERO
984	819	527833.292	4705733.018	148.146	CUNETAS
985	820	527832.825	4705732.428	147.896	CUNETAS
986	821	527832.546	4705732.073	148.130	CUNETAS
987	822	527836.708	4705729.298	148.052	F
988	823	527836.311	4705728.967	148.056	F
989	824	527837.072	4705728.886	148.054	F
990	825	527834.904	4705729.023	148.150	SENAL
991	826	527840.951	4705724.994	147.807	CUNETAS
992	827	527840.149	4705724.335	147.472	CUNETAS
993	828	527839.832	4705724.147	147.818	CUNETAS
994	829	527855.618	4705706.971	146.942	CUNETAS
995	830	527855.922	4705707.222	146.642	CUNETAS
996	831	527856.699	4705707.781	146.931	CUNETAS
997	832	527861.079	4705703.160	146.718	CUNETAS
998	833	527860.513	4705702.579	146.502	CUNETAS
999	834	527860.096	4705702.080	146.694	CUNETAS
1000	835	527858.638	4705701.176	147.225	SENAL
1001	836	527861.661	4705702.323	146.787	F
1002	837	527861.916	4705702.020	146.776	F
1003	838	527861.665	4705701.722	146.797	F
1004	839	527817.079	4705735.467	148.756	SUMIDERO
1005	840	527816.831	4705735.600	148.752	SUMIDERO
1006	841	527816.766	4705734.955	148.771	SUMIDERO
1007	842	527830.171	4705718.528	148.561	SUMIDERO
1008	843	527829.838	4705718.875	148.544	SUMIDERO
1009	844	527829.586	4705718.636	148.515	SUMIDERO
1010	845	527829.197	4705719.109	148.548	BORDILLO3
1011	846	527826.420	4705722.042	148.589	BORDILLO3
1012	847	527815.601	4705733.723	148.737	BORDILLO3

Nº ORDE	ID	X	Y	Z	CÓDIGO
1013	848	527839.187	4705708.116	148.359	BORDILLO3
1014	849	527814.022	4705775.970	149.990	PK.9
1015	850	528420.451	4703028.474	56.384	ASF
1016	851	528410.266	4703043.355	57.654	ASF
1017	852	528402.342	4703068.038	59.017	ASF
1018	853	528401.626	4703086.748	59.646	ASF
1019	854	528400.430	4703098.829	60.204	ASF
1020	855	528397.900	4703120.375	61.177	ASF
1021	856	528395.897	4703192.446	63.664	ASF
1022	857	528394.317	4703230.317	64.157	ASF
1023	858	528388.856	4703262.291	64.492	ASF
1024	859	528379.009	4703293.220	65.049	ASF
1025	860	528364.743	4703322.699	65.818	ASF
1026	861	528347.973	4703351.780	66.531	ASF
1027	862	528332.472	4703378.121	67.082	ASF
1028	863	528316.355	4703412.649	67.696	ASF
1029	864	528315.042	4703415.923	67.705	ASF
1030	865	528559.911	4702841.433	43.645	ASF
1031	866	528553.826	4702844.485	43.836	ASF
1032	867	528556.423	4702845.109	43.767	ASF
1033	868	528557.579	4702844.578	43.743	ASF
1034	869	528547.053	4702848.982	44.065	ASF
1035	870	528547.666	4702854.114	44.087	ASF
1036	871	528547.602	4702857.164	44.169	ASF
1037	872	528543.689	4702862.598	44.368	ASF
1038	873	528516.181	4702897.060	46.218	ASF
1039	874	528513.537	4702896.673	45.928	ASF
1040	875	528510.102	4702895.072	45.381	ASF
1041	876	528511.945	4702902.192	46.394	ASF
1042	877	528501.441	4702916.782	47.341	ASF
1043	878	528494.664	4702925.520	47.942	ASF
1044	879	528437.283	4704159.873	101.940	ASF
1045	880	528433.485	4704153.360	101.717	ASF
1046	881	528421.754	4704133.234	101.047	ASF
1047	882	528407.115	4704109.361	99.933	ASF
1048	883	528382.885	4704063.612	97.796	ASF
1049	884	528365.458	4704029.669	96.184	ASF
1050	885	528355.682	4704012.976	95.293	ASF
1051	886	528344.045	4703992.796	94.330	ASF
1052	887	528337.841	4703981.050	93.761	ASF
1053	888	528332.869	4703968.485	93.056	ASF
1054	889	528327.458	4703953.134	92.139	ASF
1055	890	528323.986	4703942.910	91.730	ASF
1056	891	528321.532	4703944.417	91.754	ASF

Nº ORDE	ID	X	Y	Z	CÓDIGO
1057	892	528320.489	4703953.957	91.950	ASF
1058	893	528318.557	4703947.202	92.015	ASF
1059	894	528322.728	4703931.267	91.223	ASF
1060	895	528320.629	4703904.104	89.832	ASF
1061	896	528320.440	4703897.845	89.437	ASF
1062	897	528320.735	4703884.291	88.793	ASF
1063	898	528321.695	4703869.146	88.091	ASF
1064	899	528322.136	4703852.439	87.218	ASF
1065	900	528322.672	4703821.109	85.546	ASF
1066	901	528323.632	4703796.714	84.369	ASF
1067	902	528323.973	4703781.078	83.547	ASF
1068	903	528325.857	4703744.462	81.794	ASF
1069	904	528325.647	4703715.049	80.151	ASF
1070	905	528325.387	4703690.997	78.777	ASF
1071	906	528311.518	4703570.326	72.438	ASF
1072	907	528308.517	4703553.419	71.672	ASF
1073	908	528303.589	4703521.987	70.561	ASF
1074	909	528301.847	4703495.095	69.648	ASF
1075	910	528301.667	4703482.600	69.215	ASF
1076	911	528304.407	4703457.085	68.554	ASF
1077	912	528422.666	4703023.032	56.045	ASF
1078	913	528423.371	4703019.946	55.863	ASF
1079	914	528419.299	4703027.012	56.384	ASF
1080	915	528410.497	4703043.573	57.654	ASF
1081	916	528402.342	4703068.038	59.017	ASF
1082	917	528401.626	4703086.748	59.646	ASF
1083	918	528400.430	4703098.829	60.204	ASF
1084	919	528397.900	4703120.375	61.177	ASF
1085	920	528395.897	4703192.446	63.664	ASF
1086	921	528394.317	4703230.317	64.157	ASF
1087	922	528388.856	4703262.291	64.492	ASF
1088	923	528379.009	4703293.220	65.049	ASF
1089	924	528364.743	4703322.699	65.818	ASF
1090	925	528347.973	4703351.780	66.531	ASF
1091	926	528332.472	4703378.121	67.082	ASF
1092	927	528316.355	4703412.649	67.696	ASF
1093	928	528315.042	4703415.923	67.705	ASF
1094	929	528559.911	4702841.433	43.645	ASF
1095	930	528553.826	4702844.485	43.836	ASF
1096	931	528556.423	4702845.109	43.767	ASF
1097	932	528557.579	4702844.578	43.743	ASF
1098	933	528547.053	4702848.982	44.065	ASF
1099	934	528547.666	4702854.114	44.087	ASF
1100	935	528547.602	4702857.164	44.169	ASF

Nº ORDE	ID	X	Y	Z	CÓDIGO
1101	936	528543.689	4702862.598	44.368	ASF
1102	937	528516.181	4702897.060	46.218	ASF
1103	938	528513.537	4702896.673	45.928	ASF
1104	939	528510.102	4702895.072	45.381	ASF
1105	940	528511.945	4702902.192	46.394	ASF
1106	941	528501.441	4702916.782	47.341	ASF
1107	942	528494.664	4702925.520	47.942	ASF
1108	943	528422.668	4703019.393	55.764	CUNETAS1
1109	944	528421.823	4703019.075	55.339	CUNETAS2
1110	945	528421.247	4703018.831	55.633	CUNETAS3
1111	946	528408.973	4703041.709	57.424	CUNETAS1
1112	947	528408.170	4703041.554	57.212	CUNETAS2
1113	948	528407.574	4703041.357	57.651	CUNETAS3
1114	949	528392.376	4703119.683	60.921	CUNETAS1
1115	950	528391.612	4703119.627	60.727	CUNETAS2
1116	951	528390.989	4703119.656	61.030	CUNETAS3
1117	952	528393.879	4703192.505	63.399	CUNETAS1
1118	953	528392.480	4703192.376	62.601	CUNETAS2
1119	954	528391.423	4703192.505	62.859	CUNETAS3
1120	955	528391.202	4703232.337	63.826	CUNETAS1
1121	956	528389.533	4703232.555	63.341	CUNETAS2
1122	957	528389.518	4703232.586	63.310	CUNETAS2
1123	958	528388.397	4703232.636	63.509	CUNETAS3
1124	959	528383.921	4703261.110	64.011	CUNETAS3
1125	960	528384.836	4703261.234	63.905	CUNETAS2
1126	961	528386.160	4703261.844	64.215	CUNETAS1
1127	962	528376.009	4703292.598	64.761	CUNETAS1
1128	963	528374.849	4703292.104	64.617	CUNETAS2
1129	964	528374.143	4703291.886	64.892	CUNETAS3
1130	965	528361.465	4703321.548	65.538	CUNETAS1
1131	966	528360.094	4703321.072	65.226	CUNETAS2
1132	967	528359.493	4703320.845	65.655	CUNETAS3
1133	968	528345.490	4703349.649	66.305	CUNETAS1
1134	969	528344.614	4703349.161	66.105	CUNETAS2
1135	970	528343.981	4703348.828	66.236	CUNETAS3
1136	971	528326.370	4703376.696	67.174	CUNETAS1
1137	972	528325.445	4703376.234	66.807	CUNETAS2
1138	973	528325.011	4703375.926	67.091	CUNETAS3
1139	974	528311.829	4703410.332	67.650	CUNETAS1
1140	975	528311.085	4703410.102	67.422	CUNETAS2
1141	976	528310.659	4703409.829	67.567	CUNETAS3
1142	977	528354.306	4704010.457	95.211	CUNETAS1
1143	978	528353.555	4704010.830	94.778	CUNETAS2
1144	979	528353.312	4704011.014	95.060	CUNETAS3

Nº ORDE	ID	X	Y	Z	CÓDIGO
1145	980	528343.914	4703992.800	94.291	CUNETAS1
1146	981	528342.978	4703993.456	93.957	CUNETAS2
1147	982	528342.703	4703993.617	94.261	CUNETAS3
1148	983	528341.041	4703990.628	94.085	CUNETAS3
1149	984	528341.302	4703990.582	93.799	CUNETAS2
1150	985	528342.204	4703989.978	94.148	CUNETAS1
1151	986	528321.862	4703852.276	87.155	CUNETAS1
1152	987	528320.840	4703852.199	86.915	CUNETAS2
1153	988	528320.458	4703852.065	87.199	CUNETAS3
1154	989	528323.622	4703796.454	84.346	CUNETAS1
1155	990	528322.339	4703796.547	83.929	CUNETAS2
1156	991	528321.984	4703796.516	84.269	CUNETAS3
1157	992	528323.154	4703781.718	83.478	CUNETAS4
1158	993	528323.409	4703781.582	83.194	CUNETAS3
1159	994	528323.851	4703781.682	83.168	CUNETAS2
1160	995	528323.911	4703781.713	83.605	CUNETAS1
1161	996	528324.005	4703748.026	81.771	CUNETAS4
1162	997	528324.262	4703748.051	81.424	CUNETAS3
1163	998	528324.600	4703748.010	81.464	CUNETAS2
1164	999	528324.818	4703747.982	81.864	CUNETAS1
1165	1000	528325.624	4703715.722	80.173	CUNETAS1
1166	1001	528324.873	4703715.758	79.983	CUNETAS2
1167	1002	528324.335	4703715.766	80.102	CUNETAS3
1168	1003	528325.280	4703691.003	78.746	CUNETAS1
1169	1004	528324.422	4703691.016	78.447	CUNETAS2
1170	1005	528324.000	4703690.967	78.687	CUNETAS3
1171	1006	528324.641	4703674.050	77.929	CUNETAS1
1172	1007	528323.797	4703674.326	77.591	CUNETAS2
1173	1008	528323.513	4703674.354	77.921	CUNETAS3
1174	1009	528323.712	4703658.781	77.123	CUNETAS1
1175	1010	528322.633	4703659.071	76.778	CUNETAS2
1176	1011	528322.296	4703659.036	77.067	CUNETAS3
1177	1012	528320.171	4703626.195	75.436	CUNETAS1
1178	1013	528319.103	4703626.397	75.117	CUNETAS2
1179	1014	528318.734	4703626.359	75.393	CUNETAS3
1180	1015	528422.668	4703019.393	55.764	CUNETAS1
1181	1016	528421.823	4703019.075	55.339	CUNETAS2
1182	1017	528421.247	4703018.831	55.633	CUNETAS3
1183	1018	528408.973	4703041.709	57.424	CUNETAS1
1184	1019	528408.170	4703041.554	57.212	CUNETAS2
1185	1020	528407.574	4703041.357	57.651	CUNETAS3
1186	1021	528392.376	4703119.683	60.921	CUNETAS1
1187	1022	528391.612	4703119.627	60.727	CUNETAS2
1188	1023	528390.989	4703119.656	61.030	CUNETAS3

Nº ORDE	ID	X	Y	Z	CÓDIGO
1189	1024	528393.879	4703192.505	63.399	CUNETAS1
1190	1025	528392.480	4703192.376	62.601	CUNETAS2
1191	1026	528391.423	4703192.505	62.859	CUNETAS3
1192	1027	528391.202	4703232.337	63.826	CUNETAS1
1193	1028	528389.533	4703232.555	63.341	CUNETAS2
1194	1029	528389.518	4703232.586	63.310	CUNETAS2
1195	1030	528388.397	4703232.636	63.509	CUNETAS3
1196	1031	528383.921	4703261.110	64.011	CUNETAS3
1197	1032	528384.836	4703261.234	63.905	CUNETAS2
1198	1033	528386.160	4703261.844	64.215	CUNETAS1
1199	1034	528376.009	4703292.598	64.761	CUNETAS1
1200	1035	528374.849	4703292.104	64.617	CUNETAS2
1201	1036	528374.143	4703291.886	64.892	CUNETAS3
1202	1037	528361.465	4703321.548	65.538	CUNETAS1
1203	1038	528360.094	4703321.072	65.226	CUNETAS2
1204	1039	528359.493	4703320.845	65.655	CUNETAS3
1205	1040	528345.490	4703349.649	66.305	CUNETAS1
1206	1041	528344.614	4703349.161	66.105	CUNETAS2
1207	1042	528343.981	4703348.828	66.236	CUNETAS3
1208	1043	528326.370	4703376.696	67.174	CUNETAS1
1209	1044	528325.445	4703376.234	66.807	CUNETAS2
1210	1045	528325.011	4703375.926	67.091	CUNETAS3
1211	1046	528311.829	4703410.332	67.650	CUNETAS1
1212	1047	528311.085	4703410.102	67.422	CUNETAS2
1213	1048	528310.659	4703409.829	67.567	CUNETAS3
1214	1049	528423.318	4703016.957	55.760	LB
1215	1050	528423.837	4703019.715	55.853	LB
1216	1051	528422.314	4703023.732	56.085	LB
1217	1052	528426.230	4703024.389	55.876	LB
1218	1053	528419.413	4703028.077	56.449	LB
1219	1054	528420.575	4703028.553	56.412	LB
1220	1055	528423.420	4703029.971	56.258	LB
1221	1056	528410.701	4703043.493	57.660	LB
1222	1057	528413.279	4703044.809	57.505	LB
1223	1058	528416.043	4703046.136	57.325	LB
1224	1059	528403.090	4703068.272	59.000	LB
1225	1060	528406.173	4703069.189	58.821	LB
1226	1061	528408.080	4703069.784	58.709	LB
1227	1062	528402.161	4703084.771	59.599	LB
1228	1063	528404.326	4703086.255	59.555	LB
1229	1065	528399.295	4703120.411	61.241	LB
1230	1066	528397.327	4703192.300	63.729	LB
1231	1067	528395.723	4703230.459	64.346	LB
1232	1068	528390.448	4703262.697	64.633	LB

Nº ORDE	ID	X	Y	Z	CÓDIGO
1233	1069	528380.439	4703293.641	65.149	LB
1234	1070	528365.702	4703324.024	65.970	LB
1235	1071	528349.093	4703352.952	66.593	LB
1236	1073	528317.687	4703413.533	67.736	LB
1237	1074	528316.568	4703416.591	67.734	LB
1238	1075	528313.871	4703483.997	68.553	LB
1239	1076	528317.486	4703451.716	67.590	LB
1240	1077	528344.985	4703380.498	66.788	LB
1241	1078	528357.167	4703359.360	66.546	LB
1242	1079	528366.502	4703343.677	66.359	LB
1243	1080	528391.260	4703294.926	65.755	LB
1244	1081	528404.727	4703243.494	65.003	LB
1245	1082	528407.197	4703219.779	64.553	LB
1246	1083	528407.925	4703183.095	63.432	LB
1247	1084	528408.252	4703145.918	62.016	LB
1248	1085	528410.194	4703115.747	60.469	LB
1249	1086	528418.049	4703072.885	58.020	LB
1250	1087	528438.433	4703023.527	54.873	LB
1251	1088	528459.564	4702990.718	52.536	LB
1252	1089	528475.187	4702969.752	50.952	LB
1253	1090	528490.338	4702950.380	49.384	LB
1254	1091	528523.416	4702907.828	46.620	LB
1255	1092	528556.277	4702865.591	44.838	LB
1256	1093	528566.820	4702851.680	44.314	LB
1257	1094	528560.949	4702842.174	43.692	LB
1258	1095	528545.216	4702863.124	44.548	LB
1259	1096	528517.759	4702898.251	46.336	LB
1260	1097	528511.801	4702905.890	46.748	LB
1261	1098	528504.061	4702915.855	47.341	LB
1262	1099	528437.722	4704159.556	102.018	LB
1263	1100	528433.913	4704153.197	101.775	LB
1264	1101	528422.045	4704133.049	101.037	LB
1265	1102	528407.997	4704108.854	100.007	LB
1266	1103	528383.598	4704063.230	97.884	LB
1267	1104	528379.709	4704066.232	98.107	LB
1268	1105	528381.577	4704065.064	98.026	LB
1269	1106	528378.224	4704066.416	98.045	LB
1270	1107	528377.912	4704068.050	98.040	LB
1271	1108	528379.147	4704068.836	98.137	LB
1272	1109	528379.480	4704069.677	98.126	LB
1273	1110	528378.992	4704070.425	98.187	LB
1274	1111	528378.662	4704073.744	98.559	LB
1275	1112	528380.996	4704074.462	98.485	LB
1276	1113	528382.841	4704072.959	98.309	LB

Nº ORDE	ID	X	Y	Z	CÓDIGO
1277	1114	528384.610	4704072.303	98.187	LB
1278	1115	528366.170	4704029.439	96.234	LB
1279	1116	528356.153	4704012.689	95.370	LB
1280	1117	528357.350	4704012.205	95.356	LB
1281	1118	528353.226	4704007.916	95.121	LB
1282	1119	528354.716	4704007.014	95.091	LB
1283	1120	528347.509	4703992.408	94.350	LB
1284	1121	528344.295	4703992.616	94.379	LB
1285	1122	528338.199	4703980.835	93.754	LB
1286	1123	528341.301	4703978.879	93.589	LB
1287	1124	528333.348	4703968.486	93.048	LB
1288	1125	528336.599	4703966.967	92.876	LB
1289	1126	528328.306	4703954.179	92.280	LB
1290	1127	528326.129	4703952.986	92.043	LB
1291	1128	528322.620	4703953.192	91.970	LB
1292	1129	528332.064	4703953.387	92.142	LB
1293	1130	528324.142	4703942.172	91.725	LB
1294	1131	528328.642	4703941.000	91.569	LB
1295	1132	528321.052	4703945.898	91.887	LB
1296	1133	528317.127	4703952.450	92.160	LB
1297	1134	528322.124	4703948.957	91.936	LB
1298	1135	528323.343	4703931.186	91.259	LB
1299	1136	528326.537	4703930.706	91.139	LB
1300	1137	528321.397	4703904.053	89.936	LB
1301	1138	528324.174	4703904.488	89.881	LB
1302	1139	528321.376	4703897.793	89.569	LB
1303	1140	528323.897	4703897.648	89.526	LB
1304	1141	528321.761	4703884.453	88.880	LB
1305	1142	528323.568	4703884.199	88.865	LB
1306	1143	528322.750	4703868.688	88.118	LB
1307	1144	528323.588	4703852.610	87.301	LB
1308	1145	528324.269	4703821.240	85.699	LB
1309	1146	528325.048	4703796.720	84.457	LB
1310	1147	528325.473	4703781.004	83.653	LB
1311	1148	528326.640	4703744.570	81.856	LB
1312	1149	528327.309	4703714.941	80.264	LB
1313	1150	528327.013	4703691.271	78.967	LB
1314	1151	528312.787	4703570.149	72.564	LB
1315	1152	528310.590	4703557.503	71.940	LB
1316	1153	528304.998	4703521.751	70.605	LB
1317	1154	528303.234	4703495.034	69.717	LB
1318	1155	528303.344	4703482.741	69.283	LB
1319	1156	528305.936	4703457.673	68.535	LB
1320	1157	528423.318	4703016.957	55.760	LB

Nº ORDE	ID	X	Y	Z	CÓDIGO
1321	1158	528423.837	4703019.715	55.853	LB
1322	1159	528422.314	4703023.732	56.085	LB
1323	1160	528426.230	4703024.389	55.876	LB
1324	1161	528419.413	4703028.077	56.449	LB
1325	1162	528420.575	4703028.553	56.412	LB
1326	1163	528423.420	4703029.971	56.258	LB
1327	1164	528410.701	4703043.493	57.660	LB
1328	1165	528413.279	4703044.809	57.505	LB
1329	1166	528416.043	4703046.136	57.325	LB
1330	1167	528403.090	4703068.272	59.000	LB
1331	1168	528406.173	4703069.189	58.821	LB
1332	1169	528408.080	4703069.784	58.709	LB
1333	1170	528402.161	4703084.771	59.599	LB
1334	1171	528404.326	4703086.255	59.555	LB
1335	1172	528401.877	4703099.628	60.248	LB
1336	1173	528399.295	4703120.411	61.241	LB
1337	1174	528397.327	4703192.300	63.729	LB
1338	1175	528395.723	4703230.459	64.346	LB
1339	1176	528390.448	4703262.697	64.633	LB
1340	1177	528380.439	4703293.641	65.149	LB
1341	1178	528365.702	4703324.024	65.970	LB
1342	1179	528349.093	4703352.952	66.593	LB
1343	1180	528334.172	4703378.472	67.192	LB
1344	1181	528317.687	4703413.533	67.736	LB
1345	1182	528316.568	4703416.591	67.734	LB
1346	1183	528313.871	4703483.997	68.553	LB
1347	1184	528317.486	4703451.716	67.590	LB
1348	1185	528344.985	4703380.498	66.788	LB
1349	1186	528357.167	4703359.360	66.546	LB
1350	1187	528366.502	4703343.677	66.359	LB
1351	1188	528391.260	4703294.926	65.755	LB
1352	1189	528404.727	4703243.494	65.003	LB
1353	1190	528407.197	4703219.779	64.553	LB
1354	1191	528407.925	4703183.095	63.432	LB
1355	1192	528408.252	4703145.918	62.016	LB
1356	1193	528410.194	4703115.747	60.469	LB
1357	1194	528418.049	4703072.885	58.020	LB
1358	1195	528438.433	4703023.527	54.873	LB
1359	1196	528459.564	4702990.718	52.536	LB
1360	1197	528475.187	4702969.752	50.952	LB
1361	1198	528490.338	4702950.380	49.384	LB
1362	1199	528523.416	4702907.828	46.620	LB
1363	1200	528556.277	4702865.591	44.838	LB
1364	1201	528566.820	4702851.680	44.314	LB

Nº ORDE	ID	X	Y	Z	CÓDIGO
1365	1202	528560.949	4702842.174	43.692	LB
1366	1203	528545.216	4702863.124	44.548	LB
1367	1204	528517.759	4702898.251	46.336	LB
1368	1205	528511.801	4702905.890	46.748	LB
1369	1206	528504.061	4702915.855	47.341	LB
1370	1207	528444.358	4704173.792	102.590	MURO
1371	1208	528311.303	4703408.025	67.457	MURO
1372	1209	528301.941	4703433.687	68.252	MURO
1373	1210	528300.508	4703438.678	68.811	MURO
1374	1211	528299.234	4703446.159	68.630	MURO
1375	1212	528556.445	4702844.393	43.739	MURO
1376	1213	528553.669	4702844.159	43.888	MURO
1377	1214	528417.561	4704130.616	101.138	MURO
1378	1215	528398.939	4704101.528	99.622	MURO
1379	1216	528392.132	4704088.145	99.003	MURO
1380	1217	528383.943	4704073.262	98.533	MURO
1381	1218	528382.850	4704073.432	98.382	MURO
1382	1219	528381.774	4704073.836	98.361	MURO
1383	1220	528385.073	4704074.008	98.419	MURO
1384	1221	528378.820	4704066.370	98.072	MURO
1385	1222	528381.830	4704063.974	97.925	MURO
1386	1223	528332.714	4703975.114	93.340	MURO
1387	1224	528325.771	4703955.527	92.082	MURO
1388	1225	528320.027	4703932.610	91.357	MURO
1389	1226	528318.987	4703909.418	90.379	MURO
1390	1227	528316.156	4703910.147	90.866	MURO
1391	1228	528311.303	4703408.025	67.457	MURO
1392	1229	528301.941	4703433.687	68.252	MURO
1393	1230	528300.508	4703438.678	68.811	MURO
1394	1231	528299.234	4703446.159	68.630	MURO
1395	1232	528556.445	4702844.393	43.739	MURO
1396	1233	528553.669	4702844.159	43.888	MURO
1397	1234	528546.569	4702848.596	44.142	ARMARIO
1398	1235	528546.258	4702847.026	44.050	ARMARIO
1399	1236	528333.969	4703977.002	93.543	ARMARIO
1400	1237	528333.609	4703977.196	93.439	ARMARIO
1401	1238	528333.454	4703975.468	93.442	ARMARIO
1402	1239	528546.569	4702848.596	44.142	ARMARIO
1403	1240	528546.258	4702847.026	44.050	ARMARIO
1404	1241	528486.626	4702929.880	47.954	ARQ
1405	1242	528486.878	4702929.497	47.931	ARQ
1406	1243	528486.565	4702929.247	47.915	ARQ
1407	1244	528382.853	4704066.542	97.954	ARQ
1408	1245	528356.978	4704016.451	95.432	ARQ

Nº ORDE	ID	X	Y	Z	CÓDIGO
1409	1246	528356.663	4704016.596	95.314	ARQ
1410	1247	528353.025	4704008.540	94.959	ARQ
1411	1248	528319.215	4703947.198	91.968	ARQ
1412	1249	528318.986	4703946.943	91.984	ARQ
1413	1250	528319.247	4703946.699	91.970	ARQ
1414	1251	528320.862	4703792.470	84.255	ARQ
1415	1252	528320.595	4703792.710	84.253	ARQ
1416	1253	528320.390	4703792.434	84.261	ARQ
1417	1254	528323.117	4703721.033	80.593	ARQ
1418	1255	528322.954	4703720.737	80.590	ARQ
1419	1256	528322.664	4703720.887	80.614	ARQ
1420	1257	528486.626	4702929.880	47.954	ARQ
1421	1258	528486.878	4702929.497	47.931	ARQ
1422	1259	528486.565	4702929.247	47.915	ARQ
1423	1260	528421.772	4703021.625	55.998	POZO.SANEA
1424	1261	528394.056	4703173.178	63.052	POZO.SANEA
1425	1262	528303.337	4703435.616	68.325	POZO.SANEA
1426	1263	528556.911	4702844.805	43.715	POZO.SANEA
1427	1264	528489.564	4702931.349	48.328	POZO.SANEA
1428	1265	528332.058	4703966.627	92.900	POZO.SANEA
1429	1266	528318.923	4703877.666	88.468	POZO.SANEA
1430	1267	528320.742	4703887.210	88.962	POZO.SANEA
1431	1268	528321.208	4703863.953	87.814	POZO.SANEA
1432	1269	528323.256	4703795.519	84.293	POZO.SANEA
1433	1270	528325.853	4703719.566	80.472	POZO.SANEA
1434	1271	528311.119	4703571.298	72.495	POZO.SANEA
1435	1272	528421.772	4703021.625	55.998	POZO.SANEA
1436	1273	528394.056	4703173.178	63.052	POZO.SANEA
1437	1274	528303.337	4703435.616	68.325	POZO.SANEA
1438	1275	528556.911	4702844.805	43.715	POZO.SANEA
1439	1276	528489.564	4702931.349	48.328	POZO.SANEA
1440	1277	528384.276	4704071.578	98.154	ARQ.TELEF
1441	1278	528404.012	4703062.101	58.751	MARQUESINA
1442	1279	528402.497	4703061.649	58.849	MARQUESINA
1443	1280	528403.119	4703065.054	58.928	MARQUESINA
1444	1281	528342.183	4703989.578	94.192	MARQUESINA
1445	1282	528340.673	4703990.498	94.158	MARQUESINA
1446	1283	528340.688	4703986.240	94.044	MARQUESINA
1447	1284	528404.012	4703062.101	58.751	MARQUESINA
1448	1285	528402.497	4703061.649	58.849	MARQUESINA
1449	1286	528403.119	4703065.054	58.928	MARQUESINA
1450	1287	528546.540	4702848.797	44.114	CIERRE
1451	1288	528546.677	4702856.471	44.164	CIERRE
1452	1289	528542.093	4702862.709	44.341	CIERRE

Nº ORDE	ID	X	Y	Z	CÓDIGO
1453	1290	528546.540	4702848.797	44.114	CIERRE
1454	1291	528546.677	4702856.471	44.164	CIERRE
1455	1292	528542.093	4702862.709	44.341	CIERRE
1456	1293	528481.311	4702940.025	48.948	CASA
1457	1294	528484.446	4702928.165	47.629	CASA
1458	1295	528432.947	4704155.972	101.641	CASA
1459	1296	528421.927	4704137.898	101.451	CASA
1460	1297	528407.128	4704113.248	100.148	CASA
1461	1298	528405.627	4704110.586	100.117	CASA
1462	1299	528401.709	4704103.328	99.602	CASA
1463	1300	528378.784	4704072.239	98.691	CASA
1464	1301	528378.576	4704070.222	98.145	CASA
1465	1302	528378.515	4704068.646	98.119	CASA
1466	1303	528363.967	4704029.681	96.105	CASA
1467	1304	528359.412	4704020.739	95.587	CASA
1468	1305	528322.116	4703943.000	91.641	CASA
1469	1306	528321.197	4703932.993	91.406	CASA
1470	1307	528319.052	4703897.752	89.445	CASA
1471	1308	528319.105	4703885.323	88.839	CASA
1472	1309	528316.979	4703876.043	88.652	CASA
1473	1310	528325.818	4703741.950	81.671	CASA
1474	1311	528326.055	4703730.187	81.054	CASA
1475	1312	528481.311	4702940.025	48.948	CASA
1476	1313	528484.446	4702928.165	47.629	CASA
1477	1314	528394.590	4703107.820	60.628	ENTRADA
1478	1315	528394.157	4703113.392	60.899	ENTRADA
1479	1316	528340.112	4703359.609	66.629	ENTRADA
1480	1317	528336.690	4703364.608	66.699	ENTRADA
1481	1318	528312.272	4703407.586	67.793	ENTRADA
1482	1319	528300.740	4703438.884	68.789	ENTRADA
1483	1320	528299.529	4703444.866	68.707	ENTRADA
1484	1321	528426.201	4704144.716	101.661	ENTRADA
1485	1322	528425.101	4704142.948	101.584	ENTRADA
1486	1323	528421.644	4704137.417	101.493	ENTRADA
1487	1324	528419.939	4704134.633	101.348	ENTRADA
1488	1325	528395.501	4704094.931	99.282	ENTRADA
1489	1326	528393.437	4704090.787	99.151	ENTRADA
1490	1327	528379.533	4704065.781	98.156	ENTRADA
1491	1328	528381.228	4704064.317	98.072	ENTRADA
1492	1329	528365.371	4704032.365	96.237	ENTRADA
1493	1330	528363.975	4704029.694	96.121	ENTRADA
1494	1331	528331.543	4703971.822	93.274	ENTRADA
1495	1332	528330.725	4703969.600	93.161	ENTRADA
1496	1333	528319.335	4703918.489	90.890	ENTRADA

Nº ORDE	ID	X	Y	Z	CÓDIGO
1497	1334	528319.162	4703914.555	90.908	ENTRADA
1498	1335	528316.152	4703909.423	90.868	ENTRADA
1499	1336	528316.393	4703904.702	90.919	ENTRADA
1500	1337	528321.122	4703869.526	88.191	ENTRADA
1501	1338	528319.973	4703869.893	88.466	ENTRADA
1502	1339	528318.642	4703869.826	88.829	ENTRADA
1503	1340	528318.525	4703875.389	88.599	ENTRADA
1504	1341	528320.624	4703874.477	88.351	ENTRADA
1505	1342	528320.528	4703859.851	87.683	ENTRADA
1506	1343	528320.591	4703855.211	87.489	ENTRADA
1507	1344	528322.102	4703794.146	84.230	ENTRADA
1508	1345	528319.088	4703792.013	84.281	ENTRADA
1509	1346	528321.746	4703782.086	83.659	ENTRADA
1510	1347	528323.883	4703781.792	83.638	ENTRADA
1511	1348	528324.922	4703747.399	81.872	ENTRADA
1512	1349	528323.943	4703747.412	81.825	ENTRADA
1513	1350	528325.689	4703742.657	81.700	ENTRADA
1514	1351	528324.829	4703726.161	80.805	ENTRADA
1515	1352	528325.993	4703726.059	80.834	ENTRADA
1516	1353	528325.627	4703716.028	80.231	ENTRADA
1517	1354	528325.740	4703707.415	79.704	ENTRADA
1518	1355	528325.721	4703710.352	79.897	ENTRADA
1519	1356	528324.469	4703710.372	79.935	ENTRADA
1520	1357	528324.450	4703669.020	77.683	ENTRADA
1521	1358	528323.118	4703669.155	77.595	ENTRADA
1522	1359	528324.631	4703673.830	77.947	ENTRADA
1523	1360	528321.686	4703652.244	76.812	ENTRADA
1524	1361	528323.003	4703651.991	76.827	ENTRADA
1525	1362	528322.642	4703648.212	76.673	ENTRADA
1526	1363	528317.678	4703623.316	75.120	ENTRADA
1527	1364	528318.565	4703623.178	75.150	ENTRADA
1528	1365	528318.567	4703621.190	75.038	ENTRADA
1529	1366	528299.203	4703477.061	69.144	ENTRADA
1530	1367	528299.177	4703471.546	69.074	ENTRADA
1531	1368	528394.590	4703107.820	60.628	ENTRADA
1532	1369	528394.157	4703113.392	60.899	ENTRADA
1533	1370	528340.112	4703359.609	66.629	ENTRADA
1534	1371	528336.690	4703364.608	66.699	ENTRADA
1535	1372	528312.272	4703407.586	67.793	ENTRADA
1536	1373	528300.740	4703438.884	68.789	ENTRADA
1537	1374	528299.529	4703444.866	68.707	ENTRADA
1538	1375	528414.513	4703033.879	57.010	F
1539	1376	528414.349	4703034.291	57.015	F
1540	1377	528413.916	4703034.093	57.018	F

Nº ORDE	ID	X	Y	Z	CÓDIGO
1541	1378	528401.355	4703064.937	59.037	F
1542	1379	528401.250	4703065.367	59.053	F
1543	1380	528400.795	4703065.273	59.045	F
1544	1381	528396.862	4703097.448	60.268	F
1545	1382	528396.894	4703097.015	60.243	F
1546	1383	528396.495	4703096.865	60.252	F
1547	1384	528394.545	4703130.309	61.714	F
1548	1385	528394.552	4703130.770	61.701	F
1549	1386	528394.081	4703130.794	61.694	F
1550	1387	528394.085	4703163.391	62.866	F
1551	1388	528394.030	4703163.888	62.867	F
1552	1389	528393.554	4703163.424	62.846	F
1553	1390	528394.653	4703196.589	63.704	F
1554	1391	528394.649	4703197.050	63.696	F
1555	1392	528394.225	4703197.096	63.758	F
1556	1393	528393.200	4703229.139	64.196	F
1557	1394	528393.166	4703229.560	64.199	F
1558	1395	528392.706	4703229.572	64.191	F
1559	1396	528387.198	4703261.944	64.422	F
1560	1397	528387.289	4703261.514	64.501	F
1561	1398	528387.674	4703262.072	64.512	F
1562	1399	528377.948	4703292.587	64.985	F
1563	1400	528377.772	4703292.964	65.022	F
1564	1401	528377.325	4703292.805	65.006	F
1565	1402	528363.695	4703322.002	65.788	F
1566	1403	528363.472	4703322.380	65.796	F
1567	1404	528363.079	4703322.190	65.815	F
1568	1405	528347.355	4703350.724	66.437	F
1569	1406	528346.935	4703350.452	66.492	F
1570	1407	528346.692	4703350.777	66.454	F
1571	1408	528329.047	4703378.167	67.284	F
1572	1409	528328.805	4703378.522	67.259	F
1573	1410	528328.394	4703378.300	67.251	F
1574	1411	528312.935	4703410.587	67.740	F
1575	1412	528312.539	4703410.389	67.742	F
1576	1413	528312.628	4703409.975	67.785	F
1577	1414	528301.264	4703447.682	68.562	F
1578	1415	528301.198	4703448.117	68.600	F
1579	1416	528301.723	4703447.790	68.547	F
1580	1417	528556.268	4702844.592	43.791	F
1581	1418	528556.042	4702844.920	43.807	F
1582	1419	528555.637	4702844.690	43.815	F
1583	1420	528516.477	4702895.658	46.122	F
1584	1421	528516.244	4702895.410	46.152	F

Nº ORDE	ID	X	Y	Z	CÓDIGO
1585	1422	528516.877	4702895.337	46.119	F
1586	1423	528437.767	4704162.097	102.189	F
1587	1424	528437.558	4704161.754	102.196	F
1588	1425	528437.880	4704161.499	102.188	F
1589	1426	528419.628	4704130.489	101.056	F
1590	1427	528419.310	4704130.713	101.086	F
1591	1428	528419.419	4704130.141	101.041	F
1592	1429	528401.644	4704102.990	99.640	F
1593	1430	528401.429	4704102.647	99.620	F
1594	1431	528401.049	4704102.779	99.611	F
1595	1432	528386.061	4704074.167	98.334	F
1596	1433	528385.860	4704073.736	98.316	F
1597	1434	528372.044	4704044.292	96.860	F
1598	1435	528371.727	4704044.442	96.903	F
1599	1436	528371.834	4704043.846	96.840	F
1600	1437	528354.255	4704013.170	95.250	F
1601	1438	528353.902	4704013.473	95.268	F
1602	1439	528354.014	4704012.829	95.223	F
1603	1440	528338.002	4703985.839	93.876	F
1604	1441	528337.614	4703986.062	93.862	F
1605	1442	528337.391	4703985.715	93.877	F
1606	1443	528328.391	4703960.130	92.526	F
1607	1444	528327.989	4703960.255	92.530	F
1608	1445	528327.807	4703959.851	92.540	F
1609	1446	528320.769	4703920.273	90.724	F
1610	1447	528320.822	4703920.639	90.791	F
1611	1448	528320.335	4703920.337	90.750	F
1612	1449	528318.592	4703884.734	88.782	F
1613	1450	528320.218	4703851.309	87.300	F
1614	1451	528320.035	4703851.043	87.302	F
1615	1452	528320.916	4703823.372	85.658	F
1616	1453	528320.963	4703822.942	85.674	F
1617	1454	528320.592	4703823.343	85.736	F
1618	1455	528321.638	4703794.744	84.273	F
1619	1456	528321.639	4703794.326	84.293	F
1620	1457	528321.254	4703794.249	84.320	F
1621	1458	528322.548	4703757.433	82.529	F
1622	1459	528322.966	4703757.510	82.437	F
1623	1460	528322.554	4703757.055	82.500	F
1624	1461	528325.594	4703726.083	80.823	F
1625	1462	528325.616	4703726.518	80.841	F
1626	1463	528326.083	4703726.547	80.855	F
1627	1464	528323.836	4703690.786	78.679	F
1628	1465	528323.211	4703690.827	78.671	F

Nº ORDE	ID	X	Y	Z	CÓDIGO
1629	1466	528323.800	4703691.290	78.811	F
1630	1467	528321.718	4703658.293	77.198	F
1631	1468	528321.594	4703657.932	77.164	F
1632	1469	528318.671	4703625.776	75.387	F
1633	1470	528318.216	4703625.831	75.370	F
1634	1471	528318.105	4703625.323	75.394	F
1635	1472	528308.435	4703557.191	71.888	F
1636	1473	528308.349	4703556.770	71.916	F
1637	1474	528307.924	4703556.796	71.889	F
1638	1475	528302.936	4703522.217	70.572	F
1639	1476	528302.601	4703522.265	70.585	F
1640	1477	528302.907	4703521.779	70.605	F
1641	1478	528299.130	4703486.326	69.502	F
1642	1479	528298.817	4703486.433	69.513	F
1643	1480	528414.513	4703033.879	57.010	F
1644	1481	528414.349	4703034.291	57.015	F
1645	1482	528413.916	4703034.093	57.018	F
1646	1483	528401.355	4703064.937	59.037	F
1647	1484	528401.250	4703065.367	59.053	F
1648	1485	528400.795	4703065.273	59.045	F
1649	1486	528396.862	4703097.448	60.268	F
1650	1487	528396.894	4703097.015	60.243	F
1651	1488	528396.495	4703096.865	60.252	F
1652	1489	528394.545	4703130.309	61.714	F
1653	1490	528394.552	4703130.770	61.701	F
1654	1491	528394.081	4703130.794	61.694	F
1655	1492	528394.085	4703163.391	62.866	F
1656	1493	528394.030	4703163.888	62.867	F
1657	1494	528393.554	4703163.424	62.846	F
1658	1495	528394.653	4703196.589	63.704	F
1659	1496	528394.649	4703197.050	63.696	F
1660	1497	528394.225	4703197.096	63.758	F
1661	1498	528393.200	4703229.139	64.196	F
1662	1499	528393.166	4703229.560	64.199	F
1663	1500	528392.706	4703229.572	64.191	F
1664	1501	528387.198	4703261.944	64.422	F
1665	1502	528387.289	4703261.514	64.501	F
1666	1503	528387.674	4703262.072	64.512	F
1667	1504	528377.948	4703292.587	64.985	F
1668	1505	528377.772	4703292.964	65.022	F
1669	1506	528377.325	4703292.805	65.006	F
1670	1507	528363.695	4703322.002	65.788	F
1671	1508	528363.472	4703322.380	65.796	F
1672	1509	528363.079	4703322.190	65.815	F

Nº ORDE	ID	X	Y	Z	CÓDIGO
1673	1510	528347.355	4703350.724	66.437	F
1674	1511	528346.935	4703350.452	66.492	F
1675	1512	528346.692	4703350.777	66.454	F
1676	1513	528329.047	4703378.167	67.284	F
1677	1514	528328.805	4703378.522	67.259	F
1678	1515	528328.394	4703378.300	67.251	F
1679	1516	528312.935	4703410.587	67.740	F
1680	1517	528312.539	4703410.389	67.742	F
1681	1518	528312.628	4703409.975	67.785	F
1682	1519	528301.264	4703447.682	68.562	F
1683	1520	528301.198	4703448.117	68.600	F
1684	1521	528301.723	4703447.790	68.547	F
1685	1522	528556.268	4702844.592	43.791	F
1686	1523	528556.042	4702844.920	43.807	F
1687	1524	528555.637	4702844.690	43.815	F
1688	1525	528516.477	4702895.658	46.122	F
1689	1526	528516.244	4702895.410	46.152	F
1690	1527	528516.877	4702895.337	46.119	F
1691	1528	528307.025	4703547.066	71.400	DRENAJE
1692	1529	528307.078	4703547.283	71.421	DRENAJE
1693	1530	528421.656	4704136.754	101.407	P.HORMIGON
1694	1531	528421.540	4704136.521	101.375	P.HORMIGON
1695	1532	528421.208	4704136.608	101.389	P.HORMIGON
1696	1533	528400.308	4704103.351	100.133	P.HORMIGON
1697	1534	528400.567	4704103.185	100.135	P.HORMIGON
1698	1535	528400.778	4704103.326	100.214	P.HORMIGON
1699	1536	528385.803	4704075.026	98.602	P.HORMIGON
1700	1537	528385.756	4704074.702	98.590	P.HORMIGON
1701	1538	528332.958	4703976.299	93.374	P.HORMIGON
1702	1539	528332.890	4703976.510	93.518	P.HORMIGON
1703	1540	528332.533	4703976.091	93.428	P.HORMIGON
1704	1541	528318.953	4703909.419	90.354	P.HORMIGON
1705	1542	528318.877	4703909.226	90.309	P.HORMIGON
1706	1543	528318.510	4703909.260	90.406	P.HORMIGON
1707	1544	528322.147	4703748.921	82.482	P.HORMIGON
1708	1545	528322.184	4703748.543	82.567	P.HORMIGON
1709	1546	528321.784	4703748.940	82.524	P.HORMIGON
1710	1547	528298.084	4703456.704	68.653	P.HORMIGON
1711	1548	528298.126	4703456.263	68.768	P.HORMIGON
1712	1549	528383.269	4704073.076	98.321	P.MADERA
1713	1550	528383.005	4704073.181	98.526	P.MADERA
1714	1551	528393.081	4703144.431	62.213	SENAL
1715	1552	528346.169	4703348.861	66.330	SENAL
1716	1553	528363.813	4703356.036	66.389	SENAL

Nº ORDE	ID	X	Y	Z	CÓDIGO
1717	1554	528367.255	4703346.065	66.322	SENAL
1718	1555	528555.020	4702844.533	43.794	SENAL
1719	1556	528547.180	4702854.571	44.087	SENAL
1720	1557	528386.541	4704075.710	98.575	SENAL
1721	1558	528382.610	4704073.367	98.348	SENAL
1722	1559	528384.253	4704073.209	98.322	SENAL
1723	1560	528381.851	4704064.138	97.947	SENAL
1724	1561	528322.960	4703781.706	83.738	SENAL
1725	1562	528393.081	4703144.431	62.213	SENAL
1726	1563	528346.169	4703348.861	66.330	SENAL
1727	1564	528363.813	4703356.036	66.389	SENAL
1728	1565	528367.255	4703346.065	66.322	SENAL
1729	1566	528555.020	4702844.533	43.794	SENAL
1730	1567	528547.180	4702854.571	44.087	SENAL
1731	1568	528443.422	4704170.321	102.277	SUMIDERO
1732	1569	528443.220	4704170.029	102.272	SUMIDERO
1733	1570	528443.479	4704169.933	102.288	SUMIDERO
1734	1571	528440.916	4704166.105	102.140	SUMIDERO
1735	1572	528440.738	4704165.769	102.150	SUMIDERO
1736	1573	528440.947	4704165.646	102.154	SUMIDERO
1737	1574	528435.626	4704158.066	101.865	SUMIDERO
1738	1575	528435.992	4704157.882	101.852	SUMIDERO
1739	1576	528433.948	4704154.418	101.723	SUMIDERO
1740	1577	528432.916	4704152.483	101.709	SUMIDERO
1741	1578	528432.692	4704152.117	101.667	SUMIDERO
1742	1579	528432.922	4704152.049	101.701	SUMIDERO
1743	1580	528430.337	4704151.222	101.785	SUMIDERO
1744	1581	528430.125	4704147.622	101.539	SUMIDERO
1745	1582	528429.922	4704147.346	101.525	SUMIDERO
1746	1583	528430.129	4704147.260	101.561	SUMIDERO
1747	1584	528418.217	4704129.711	100.778	SUMIDERO
1748	1585	528418.703	4704129.459	100.790	SUMIDERO
1749	1586	528414.848	4704124.068	100.525	SUMIDERO
1750	1587	528409.962	4704115.543	100.161	SUMIDERO
1751	1588	528406.819	4704109.828	99.927	SUMIDERO
1752	1589	528403.525	4704103.683	99.686	SUMIDERO
1753	1590	528401.003	4704099.115	99.452	SUMIDERO
1754	1591	528394.632	4704087.066	98.950	SUMIDERO
1755	1592	528385.340	4704072.182	98.137	SUMIDERO
1756	1593	528385.651	4704072.103	98.114	SUMIDERO
1757	1594	528385.808	4704072.617	98.158	SUMIDERO
1758	1595	528382.585	4704063.951	97.797	SUMIDERO
1759	1596	528364.979	4704029.923	96.144	SUMIDERO
1760	1597	528359.816	4704020.226	95.649	SUMIDERO

Nº ORDE	ID	X	Y	Z	CÓDIGO
1761	1598	528355.126	4704013.531	95.295	SUMIDERO
1762	1599	528355.579	4704013.139	95.298	SUMIDERO
1763	1600	528331.579	4703966.718	92.908	SUMIDERO
1764	1601	528331.186	4703966.737	92.887	SUMIDERO
1765	1602	528330.989	4703966.543	92.891	SUMIDERO
1766	1603	528325.748	4703954.881	91.983	SUMIDERO
1767	1604	528325.388	4703954.619	91.971	SUMIDERO
1768	1605	528325.645	4703954.175	91.997	SUMIDERO
1769	1606	528320.201	4703884.250	88.774	SUMIDERO
1770	1607	528320.654	4703884.224	88.792	SUMIDERO
1771	1608	528320.502	4703876.882	88.396	SUMIDERO
1772	1609	528325.894	4703744.786	81.787	SUMIDERO
1773	1610	528325.452	4703744.812	81.786	SUMIDERO
1774	1611	528325.406	4703745.521	81.827	SUMIDERO
1775	1612	528541.027	4702863.896	44.393	BIONDA
1776	1613	528516.069	4702896.566	46.180	BIONDA
1777	1614	528510.985	4702903.755	46.515	BIONDA
1778	1615	528502.405	4702914.982	47.179	BIONDA
1779	1616	528497.116	4702921.519	47.672	BIONDA
1780	1617	528494.266	4702925.184	47.879	BIONDA
1781	1618	528310.655	4703570.603	72.310	BIONDA
1782	1619	528308.761	4703557.459	71.906	BIONDA
1783	1620	528303.357	4703521.974	70.627	BIONDA
1784	1621	528301.617	4703494.926	69.680	BIONDA
1785	1622	528300.688	4703485.936	69.489	BIONDA
1786	1623	528541.027	4702863.896	44.393	BIONDA
1787	1624	528516.069	4702896.566	46.180	BIONDA
1788	1625	528510.985	4702903.755	46.515	BIONDA
1789	1626	528502.405	4702914.982	47.179	BIONDA
1790	1627	528497.116	4702921.519	47.672	BIONDA
1791	1628	528494.266	4702925.184	47.879	BIONDA
1792	1629	528458.724	4704196.560	103.345	BORDILLO1
1793	1630	528458.659	4704196.523	103.470	BORDILLO2
1794	1631	528458.846	4704196.061	103.421	BORDILLO2
1795	1632	528458.912	4704196.097	103.262	BORDILLO1
1796	1633	528458.815	4704195.636	103.249	BORDILLO1
1797	1634	528458.760	4704195.634	103.434	BORDILLO2
1798	1635	528453.957	4704187.622	103.155	BORDILLO2
1799	1636	528453.968	4704187.647	102.965	BORDILLO1
1800	1637	528453.691	4704187.236	102.954	BORDILLO1
1801	1638	528453.652	4704187.240	103.012	BORDILLO2
1802	1639	528453.061	4704186.262	103.056	BORDILLO2
1803	1640	528453.071	4704186.265	102.904	BORDILLO1
1804	1641	528436.403	4704158.532	101.877	BORDILLO1

Nº ORDE	ID	X	Y	Z	CÓDIGO
1805	1642	528436.343	4704158.590	102.110	BORDILLO2
1806	1643	528435.648	4704158.272	102.060	BORDILLO2
1807	1644	528435.661	4704158.212	101.858	BORDILLO1
1808	1645	528434.738	4704158.216	101.788	BORDILLO1
1809	1646	528434.732	4704158.278	101.970	BORDILLO2
1810	1647	528433.014	4704155.815	101.951	BORDILLO2
1811	1648	528433.063	4704155.844	101.681	BORDILLO1
1812	1649	528433.722	4704154.144	101.746	BORDILLO1
1813	1650	528433.671	4704154.156	101.942	BORDILLO2
1814	1651	528431.836	4704150.795	101.629	BORDILLO1
1815	1652	528431.485	4704150.300	101.568	BORDILLO1
1816	1653	528430.930	4704149.301	101.492	BORDILLO1
1817	1654	528430.690	4704148.828	101.523	BORDILLO1
1818	1655	528430.612	4704148.821	101.771	BORDILLO2
1819	1656	528430.890	4704149.396	101.577	BORDILLO2
1820	1657	528431.518	4704150.322	101.617	BORDILLO2
1821	1658	528431.821	4704150.796	101.839	BORDILLO2
1822	1659	528428.614	4704145.220	101.445	BORDILLO1
1823	1660	528428.544	4704145.274	101.637	BORDILLO2
1824	1661	528426.053	4704140.965	101.306	BORDILLO1
1825	1662	528425.998	4704140.961	101.473	BORDILLO2
1826	1663	528424.207	4704137.635	101.364	BORDILLO2
1827	1664	528424.250	4704137.630	101.214	BORDILLO1
1828	1665	528421.074	4704132.138	101.009	BORDILLO1
1829	1666	528421.007	4704132.146	101.144	BORDILLO2
1830	1667	528419.964	4704130.073	100.864	BORDILLO1
1831	1668	528419.115	4704129.824	100.808	BORDILLO1
1832	1669	528417.215	4704129.857	100.836	BORDILLO1
1833	1670	528419.830	4704130.070	101.070	BORDILLO2
1834	1671	528419.152	4704129.888	101.053	BORDILLO2
1835	1672	528417.320	4704129.920	100.968	BORDILLO2
1836	1673	528320.715	4703908.441	90.076	CONTENEDORES
1837	1674	528319.638	4703908.498	90.116	CONTENEDORES
1838	1675	528320.817	4703909.673	90.152	CONTENEDORES
1839	1676	528320.757	4703910.090	90.169	CONTENEDORES
1840	1677	528320.866	4703911.286	90.251	CONTENEDORES
1841	1678	528320.167	4703911.643	90.234	CONTENEDORES
1842	1679	528320.217	4703911.733	90.240	CONTENEDORES
1843	1680	528320.605	4703912.353	90.272	CONTENEDORES
1844	1681	528320.170	4703913.433	90.414	CONTENEDORES
1845	1682	528395.379	4703095.430	59.949	R
1846	1683	528396.600	4703081.543	59.458	R
1847	1684	528395.067	4703103.962	60.403	R
1848	1685	528405.787	4704112.172	100.193	R

Nº ORDE	ID	X	Y	Z	CÓDIGO
1849	1686	528381.497	4704069.722	98.152	R
1850	1687	528300.243	4703463.872	68.849	R
1851	1688	528301.007	4703457.262	68.679	R
1852	1689	528395.379	4703095.430	59.949	R
1853	1690	528396.600	4703081.543	59.458	R
1854	1691	528395.067	4703103.962	60.403	R
1855	1692	528400.824	4704102.505	99.666	ZAPATA
1856	1693	528399.643	4704102.951	99.672	ZAPATA
1857	1694	528322.208	4703749.094	82.084	ZAPATA
1858	1695	528322.233	4703748.489	82.091	ZAPATA
1859	1696	526796.733	4706319.051	151.409	PT
1860	1697	526801.190	4706316.182	151.467	PT
1861	1698	526806.134	4706312.728	151.463	PT
1862	1699	526814.694	4706306.873	151.661	PT
1863	1700	526817.076	4706305.106	151.753	PT
1864	1701	526816.807	4706304.603	151.923	CT
1865	1702	526815.723	4706305.234	151.984	CT
1866	1703	526809.882	4706308.598	152.099	CT
1867	1704	526805.690	4706311.073	152.221	CT
1868	1705	526806.079	4706311.461	152.127	CT
1869	1706	526805.929	4706311.653	152.098	CT
1870	1707	526800.781	4706314.949	152.283	CT
1871	1708	526798.112	4706316.579	152.335	CT
1872	1709	526797.088	4706316.577	152.390	CT
1873	1710	526795.534	4706318.005	152.396	CT
1874	1711	526796.613	4706318.515	151.668	SEN
1875	1712	526796.617	4706318.508	151.685	SEN
1876	1713	526796.179	4706316.881	152.431	BIONDA
1877	1714	526795.471	4706316.149	152.512	LB
1878	1715	526802.638	4706311.355	152.338	LB
1879	1716	526803.460	4706312.145	152.258	BIONDA
1880	1717	526810.751	4706307.764	152.067	BIONDA
1881	1718	526810.022	4706306.741	152.136	LB
1882	1719	526821.020	4706300.058	151.931	LB
1883	1720	526822.239	4706301.294	151.832	BIONDA
1884	1721	526834.723	4706294.863	151.716	BIONDA
1885	1722	526833.601	4706293.047	151.740	LB
1886	1723	526846.972	4706285.789	151.638	LB
1887	1724	526849.129	4706287.688	151.540	BIONDA
1888	1725	526850.241	4706284.057	151.620	LB
1889	1726	526857.206	4706280.480	151.542	LB
1890	1727	526869.106	4706274.533	151.451	LB
1891	1728	526884.869	4706266.766	151.258	LB
1892	1729	526901.975	4706258.342	151.056	LB

Nº ORDE	ID	X	Y	Z	CÓDIGO
1893	1730	526917.196	4706250.854	150.903	LB
1894	1731	526930.992	4706244.027	150.716	LB
1895	1732	526944.472	4706237.429	150.595	LB
1896	1733	526955.771	4706231.887	150.463	LB
1897	1734	526965.624	4706227.136	150.348	LB
1898	1735	526979.803	4706220.392	150.164	LB
1899	1736	526989.841	4706215.941	150.022	LB
1900	1737	527002.973	4706210.267	149.887	LB
1901	1738	527009.389	4706207.649	149.806	LB
1902	1739	527011.485	4706209.535	149.660	ASF
1903	1740	527011.648	4706210.063	149.684	BIONDA1
1904	1741	527005.970	4706212.377	149.719	BIONDA1
1905	1742	527005.959	4706212.362	149.711	BIONDA1
1906	1743	527002.024	4706214.186	149.826	BIONDA1
1907	1744	527007.195	4706211.099	149.695	ASF
1908	1745	527004.613	4706212.132	149.731	ASF
1909	1746	527001.901	4706213.580	149.750	ASF
1910	1747	527001.551	4706214.352	149.769	ASF
1911	1748	527001.696	4706214.803	149.649	ASF
1912	1749	527002.140	4706214.669	149.679	ASF
1913	1750	527003.961	4706218.906	148.525	ASF
1914	1751	527003.904	4706219.616	148.459	ASF
1915	1752	526999.271	4706222.431	148.361	ASF
1916	1753	526999.215	4706222.308	148.389	ASF
1917	1754	526998.795	4706222.468	148.380	ASF
1918	1755	526997.492	4706225.127	147.546	ASF
1919	1756	526996.711	4706224.752	147.455	ASF
1920	1757	526996.429	4706223.869	147.604	ASF
1921	1758	526995.746	4706222.318	148.150	ASF
1922	1759	526994.464	4706219.768	149.317	ASF
1923	1760	526994.252	4706219.261	149.490	ASF
1924	1761	526993.502	4706218.743	149.632	ASF
1925	1762	526992.809	4706218.596	149.791	ASF
1926	1763	526987.134	4706221.145	149.945	ASF
1927	1764	526983.085	4706223.853	149.985	ASF
1928	1765	526976.451	4706227.097	150.106	ASF
1929	1766	526995.237	4706218.156	149.623	R
1930	1767	526997.701	4706216.702	149.657	R
1931	1768	526999.842	4706217.820	149.280	R
1932	1769	526998.097	4706220.908	148.750	R
1933	1770	526996.836	4706220.201	149.023	R
1934	1771	526995.230	4706220.479	149.186	PH
1935	1772	526995.288	4706220.440	149.203	CONTADOR
1936	1773	526996.245	4706220.264	149.100	CONTADOR

Nº ORDE	ID	X	Y	Z	CÓDIGO
1937	1774	526996.309	4706220.532	148.932	CONTADOR
1938	1775	526995.722	4706221.719	148.414	PMADERA
1939	1776	526994.323	4706219.577	149.369	CU1
1940	1777	526994.024	4706219.664	149.056	CU2
1941	1778	526993.894	4706219.844	149.385	CU3
1942	1779	526992.861	4706219.974	149.397	CU3
1943	1780	526992.680	4706219.751	149.243	CU2
1944	1781	526992.259	4706219.347	149.704	CU1
1945	1782	526984.817	4706223.950	149.742	CU1
1946	1783	526984.927	4706224.258	149.404	CU2
1947	1784	526985.175	4706224.636	149.660	CU3
1948	1785	526984.531	4706224.531	149.964	R
1949	1786	526983.031	4706225.370	149.996	R
1950	1787	526981.529	4706226.366	150.050	R
1951	1788	526980.722	4706226.205	149.794	CU1
1952	1789	526980.958	4706226.703	149.594	CU2
1953	1790	526981.327	4706227.507	149.711	CU3
1954	1791	526975.945	4706229.985	149.875	CU3
1955	1792	526975.622	4706229.345	149.767	CU2
1956	1793	526975.295	4706228.752	149.916	CU1
1957	1794	526976.297	4706227.330	150.079	CONTENEDOR
1958	1795	526975.857	4706226.329	150.160	CONTENEDOR
1959	1796	526974.453	4706226.870	150.182	CONTENEDOR
1960	1797	526974.414	4706226.795	150.183	CONTENEDOR
1961	1798	526973.679	4706227.238	150.180	CONTENEDOR
1962	1799	526974.129	4706228.339	150.153	CONTENEDOR
1963	1800	526974.758	4706229.232	150.066	R
1964	1801	526974.986	4706229.608	150.168	R
1965	1802	526975.092	4706230.186	150.039	R
1966	1803	526973.480	4706230.697	150.130	R
1967	1804	526973.205	4706230.421	150.251	R
1968	1805	526972.888	4706230.053	150.124	R
1969	1806	526971.760	4706230.349	150.131	R
1970	1807	526971.826	4706230.705	150.280	R
1971	1808	526972.103	4706231.285	150.089	R
1972	1809	526971.561	4706231.520	150.041	CU3
1973	1810	526971.237	4706231.113	149.875	CU2
1974	1811	526970.929	4706230.256	150.043	CU1
1975	1812	526965.960	4706231.626	150.187	CU1
1976	1813	526966.120	4706232.244	150.036	CU2
1977	1814	526966.435	4706232.803	150.201	CU3
1978	1815	526965.809	4706232.746	150.101	SENAL
1979	1816	526967.400	4706235.869	150.143	SENAL
1980	1817	526974.257	4706234.239	149.917	CIERRE

Nº ORDE	ID	X	Y	Z	CÓDIGO
1981	1818	526973.971	4706233.421	150.031	CIERRE
1982	1819	526968.222	4706235.851	150.100	CIERRE
1983	1820	526962.752	4706236.173	150.428	CIERRE1
1984	1821	526957.693	4706238.598	150.430	CIERRE1
1985	1822	526957.669	4706238.604	150.440	CIERRE1
1986	1823	526957.242	4706239.302	150.476	CIERRE1
1987	1824	526957.397	4706240.212	150.432	CIERRE1
1988	1825	526954.926	4706241.365	150.473	CIERRE1
1989	1826	526954.542	4706240.839	150.449	CIERRE1
1990	1827	526953.785	4706240.432	150.490	CIERRE1
1991	1828	526953.544	4706240.461	150.431	CIERRE1
1992	1829	526946.091	4706243.974	150.468	CIERRE1
1993	1830	526940.190	4706246.597	150.722	CIERRE1
1994	1831	526960.949	4706236.712	150.581	PH
1995	1832	526959.467	4706236.520	150.492	PH
1996	1833	526958.719	4706236.684	150.411	CONTADOR
1997	1834	526958.956	4706237.267	150.414	CONTADOR
1998	1835	526958.571	4706237.496	150.442	CONTADOR
1999	1836	526960.338	4706236.103	150.525	CONTADOR
2000	1837	526959.693	4706236.457	150.365	CONTADOR
2001	1838	526960.454	4706236.266	150.658	CONTADOR
2002	1839	526961.273	4706234.749	150.314	PK10
2003	1840	526970.596	4706230.196	150.138	CU1
2004	1841	526966.262	4706231.610	150.244	CU1
2005	1842	526959.709	4706233.395	150.322	CU1
2006	1843	526957.485	4706234.372	150.311	CU1
2007	1844	526970.636	4706231.058	149.869	CU2
2008	1845	526966.960	4706232.285	150.082	CU2
2009	1846	526963.826	4706233.191	149.981	CU2
2010	1847	526960.420	4706234.267	150.070	CU2
2011	1848	526960.382	4706234.276	150.070	CU2
2012	1849	526957.838	4706235.401	150.002	CU2
2013	1850	526971.037	4706231.830	150.040	CU3
2014	1851	526967.613	4706232.744	150.401	CU3
2015	1852	526962.975	4706234.292	150.291	CU3
2016	1853	526958.403	4706235.982	150.244	CU3
2017	1854	526973.686	4706228.545	150.159	ASF1
2018	1855	526967.898	4706230.661	150.247	ASF1
2019	1856	526962.331	4706232.290	150.341	ASF1
2020	1857	526957.830	4706233.813	150.394	ASF1
2021	1858	526956.813	4706234.574	150.374	ASF1
2022	1859	526957.268	4706236.189	150.367	ASF1
2023	1860	526957.202	4706237.861	150.431	ASF1
2024	1861	526954.160	4706238.900	150.463	ASF1

Nº ORDE	ID	X	Y	Z	CÓDIGO
2025	1862	526953.186	4706238.038	150.420	ASF1
2026	1863	526952.494	4706236.618	150.422	ASF1
2027	1864	526950.890	4706236.752	150.468	ASF1
2028	1865	526944.788	4706239.809	150.547	ASF1
2029	1866	526936.826	4706243.574	150.625	ASF1
2030	1867	526926.599	4706248.726	150.738	ASF1
2031	1868	526919.591	4706252.210	150.832	ASF1
2032	1869	526918.123	4706252.989	150.877	ASF1
2033	1870	526950.755	4706236.966	150.392	CU1
2034	1871	526951.888	4706238.248	150.037	CU2
2035	1872	526952.521	4706239.058	150.446	CU3
2036	1873	526940.231	4706244.565	150.429	CU3
2037	1874	526939.994	4706244.025	150.341	CU2
2038	1875	526939.063	4706242.779	150.457	CU1
2039	1876	526928.700	4706247.861	150.630	CU1
2040	1877	526929.020	4706248.754	150.566	CU2
2041	1878	526929.063	4706248.767	150.538	CU2
2042	1879	526929.340	4706249.403	150.386	CU3
2043	1880	526929.356	4706249.406	150.384	CU3
2044	1881	526919.288	4706254.100	150.711	CU3
2045	1882	526918.904	4706253.455	150.816	CU2
2046	1883	526918.429	4706253.057	150.798	CU1
2047	1884	526919.378	4706256.020	151.877	CT
2048	1885	526933.849	4706249.151	151.928	CT
2049	1886	526938.259	4706247.007	151.711	CT
2050	1887	526919.844	4706254.411	151.259	SENALROTONDA
2051	1888	526918.898	4706255.238	151.308	PH
2052	1889	526918.230	4706255.687	151.301	PH
2053	1890	526917.575	4706254.507	150.893	C
2054	1891	526917.550	4706256.636	151.015	C
2055	1892	526918.046	4706258.303	151.080	C
2056	1893	526914.527	4706260.674	150.997	C
2057	1894	526913.435	4706258.855	150.977	C
2058	1895	526911.651	4706256.516	150.885	C
2059	1896	526911.420	4706261.227	150.961	CASA
2060	1897	526910.674	4706259.816	150.967	CASA
2061	1898	526909.885	4706256.925	150.888	ASF
2062	1899	526901.365	4706260.928	150.986	ASF
2063	1900	526901.487	4706261.347	150.882	C
2064	1901	526901.492	4706261.305	150.892	C
2065	1902	526891.366	4706265.882	151.067	ASF
2066	1903	526891.530	4706266.151	150.942	C
2067	1904	526889.580	4706267.156	150.986	C
2068	1905	526890.533	4706267.674	151.024	R

Nº ORDE	ID	X	Y	Z	CÓDIGO
2069	1906	526887.568	4706269.470	150.999	R
2070	1907	526886.963	4706268.388	150.971	C
2071	1908	526886.810	4706268.331	151.085	ASF
2072	1909	526867.246	4706277.522	151.402	ASF
2073	1910	526867.334	4706277.647	151.314	ASF
2074	1911	526862.100	4706280.095	151.430	ASF
2075	1912	526861.310	4706281.115	151.397	ASF
2076	1913	526854.831	4706284.923	151.466	ASF
2077	1914	526867.410	4706277.969	151.223	C
2078	1915	526866.942	4706278.214	151.307	C
2079	1916	526866.758	4706279.061	151.196	C
2080	1917	526867.034	4706280.189	151.234	C
2081	1918	526866.965	4706280.506	151.178	C
2082	1919	526866.797	4706280.597	151.007	C
2083	1920	526866.746	4706279.314	151.206	C
2084	1921	526862.753	4706281.113	151.238	C
2085	1922	526864.332	4706282.086	150.976	C
2086	1923	526864.583	4706282.918	150.785	C
2087	1924	526867.250	4706281.741	150.826	C
2088	1925	526866.932	4706280.853	150.966	C
2089	1926	526863.878	4706282.137	151.297	R
2090	1927	526862.511	4706281.359	151.255	R
2091	1928	526860.893	4706282.232	151.246	R
2092	1929	526855.343	4706285.284	151.342	R
2093	1930	526848.899	4706290.234	151.536	MURO2
2094	1931	526854.003	4706287.749	151.256	MURO2
2095	1932	526864.089	4706282.379	151.343	MURO2
2096	1933	526866.945	4706280.758	150.969	CASA
2097	1934	526863.116	4706282.712	151.202	PMADERA
2098	1935	527032.920	4706181.776	150.281	MBOQUE
2099	1936	527034.568	4706183.070	150.066	MBOQUE
2100	1937	527036.310	4706184.245	149.881	MBOQUE
2101	1938	527037.863	4706185.691	149.608	MBOQUE
2102	1939	527037.943	4706185.581	149.520	MBOQUE
2103	1940	527037.651	4706185.105	149.141	MBOQUE
2104	1941	527036.509	4706183.902	148.567	MBOQUE
2105	1942	527037.736	4706184.268	148.864	PMADERA
2106	1943	527037.354	4706183.580	148.710	PH
2107	1944	527037.462	4706183.481	148.653	CONTADOR
2108	1945	527038.061	4706183.399	148.687	CONTADOR
2109	1946	527038.001	4706182.786	148.752	CONTADOR
2110	1947	527035.807	4706182.073	148.602	SETO
2111	1948	527043.027	4706180.197	148.266	SETO
2112	1949	527038.687	4706183.645	148.494	PT2

Nº ORDE	ID	X	Y	Z	CÓDIGO
2113	1950	527042.954	4706182.050	148.364	PT2
2114	1951	527053.354	4706179.418	148.090	PT2
2115	1952	527053.400	4706177.942	148.092	R
2116	1953	527063.871	4706175.104	147.932	R
2117	1954	527071.549	4706173.250	147.793	R
2118	1955	527071.852	4706175.284	147.786	PT
2119	1956	527074.246	4706172.017	147.812	ASF2
2120	1957	527076.360	4706174.227	147.733	PT2
2121	1958	527085.484	4706173.068	147.603	PT2
2122	1959	527088.660	4706172.292	147.562	PT2
2123	1960	527086.547	4706168.205	147.871	ASF2
2124	1961	527097.789	4706164.836	148.182	ASF2
2125	1962	527109.227	4706162.172	148.579	ASF2
2126	1963	527112.077	4706161.940	148.713	ASF2
2127	1964	527117.578	4706162.657	148.809	ASF2
2128	1965	527127.269	4706166.261	148.965	ASF2
2129	1966	527126.771	4706167.859	148.866	PMADERA
2130	1967	527127.136	4706167.848	148.888	CONTENEDOR
2131	1968	527127.689	4706166.739	148.999	CONTENEDOR
2132	1969	527128.376	4706166.963	149.015	CONTENEDOR
2133	1970	527134.355	4706168.754	149.142	ASF2
2134	1971	527139.308	4706170.765	149.327	ASF2
2135	1972	527142.235	4706172.847	149.477	ASF2
2136	1973	527143.686	4706174.537	149.629	ASF2
2137	1974	527143.621	4706176.735	149.790	ASF2
2138	1975	527142.485	4706175.690	149.700	R
2139	1976	527140.929	4706174.446	149.589	R
2140	1977	527140.238	4706175.135	149.654	R
2141	1978	527139.522	4706174.877	150.066	R
2142	1979	527137.816	4706175.030	150.183	R
2143	1980	527138.202	4706174.119	150.275	R
2144	1981	527138.534	4706174.263	150.303	R
2145	1982	527137.934	4706172.868	149.795	R
2146	1983	527136.988	4706172.689	149.425	CU1
2147	1984	527136.562	4706171.479	148.407	CU2
2148	1985	527136.902	4706170.594	149.195	CU3
2149	1986	527132.409	4706170.107	148.979	CU3
2150	1987	527132.287	4706171.535	148.422	CU2
2151	1988	527129.046	4706171.070	148.476	CU2
2152	1989	527129.010	4706169.593	148.961	CU3
2153	1990	527125.269	4706169.938	148.664	CU3
2154	1991	527125.368	4706171.150	148.220	CU2
2155	1992	527115.587	4706170.850	147.873	CU2
2156	1993	527117.254	4706169.237	148.300	CU3

Nº ORDE	ID	X	Y	Z	CÓDIGO
2157	1994	527111.765	4706169.914	148.209	CU3
2158	1995	527106.320	4706169.973	148.132	CU3
2159	1996	527112.333	4706170.880	147.934	CU2
2160	1997	527105.658	4706171.246	147.788	CU2
2161	1998	527097.520	4706171.449	147.812	CU2
2162	1999	527097.314	4706170.742	148.002	CU3
2163	2000	527072.148	4706168.517	147.812	ASF3
2164	2001	527081.676	4706165.318	147.908	ASF3
2165	2002	527089.983	4706162.937	147.988	ASF3
2166	2003	527099.772	4706160.118	148.361	ASF3
2167	2004	527101.318	4706159.514	148.453	ASF3
2168	2005	527101.811	4706157.815	148.593	ASF3
2169	2006	527101.328	4706155.948	148.614	ASF3
2170	2007	527100.990	4706159.071	148.424	ARQTELEF
2171	2008	527125.381	4706173.007	148.791	CU1
2172	2009	527113.903	4706173.216	148.710	CU1
2173	2010	527105.997	4706174.111	148.826	CU1
2174	2011	527099.418	4706174.463	148.511	CU1
2175	2012	527092.538	4706174.759	148.938	CU1
2176	2013	527089.545	4706175.300	148.914	CU1
2177	2014	527115.958	4706165.490	148.461	R
2178	2015	527112.240	4706166.341	148.356	R
2179	2016	527163.554	4706173.531	149.881	ASF2
2180	2017	527152.036	4706170.833	149.636	ASF2
2181	2018	527143.668	4706168.089	149.388	ASF2
2182	2019	527132.613	4706164.243	149.074	ASF2
2183	2020	527119.704	4706159.848	148.867	ASF2
2184	2021	527109.974	4706156.001	148.816	ASF2
2185	2022	527103.166	4706152.979	148.769	ASF2
2186	2023	527094.452	4706148.685	148.650	ASF2
2187	2024	527093.305	4706151.049	148.718	ASF3
2188	2025	527092.959	4706151.823	148.686	LR2
2189	2026	527095.496	4706153.272	148.649	LR2
2190	2027	527096.633	4706155.716	148.464	LR2
2191	2028	527095.304	4706158.148	148.156	LR2
2192	2029	527087.947	4706161.011	147.855	LR2
2193	2030	527082.470	4706163.299	147.792	LR2
2194	2031	527075.883	4706165.947	147.684	LR2
2195	2032	527072.632	4706167.604	147.674	LR2
2196	2033	527071.053	4706168.975	147.815	ASF4
2197	2034	527072.921	4706172.494	147.813	ASF4
2198	2035	527064.265	4706173.555	147.982	ASF4
2199	2036	527062.891	4706170.760	147.994	ASF4
2200	2037	527058.198	4706171.729	148.110	ASF4

Nº ORDE	ID	X	Y	Z	CÓDIGO
2201	2038	527058.545	4706174.633	148.093	ASF4
2202	2039	527071.227	4706167.443	147.528	R
2203	2040	527073.889	4706164.776	147.230	R
2204	2041	527079.663	4706161.293	147.263	R
2205	2042	527076.148	4706158.472	147.048	R
2206	2043	527071.937	4706160.135	147.067	R
2207	2044	527063.966	4706164.851	147.314	MBOQUE
2208	2045	527069.947	4706167.438	147.414	MBOQUE
2209	2046	527108.036	4706154.536	148.753	CU4
2210	2047	527108.772	4706153.733	148.529	CU4
2211	2048	527109.125	4706153.009	149.172	CU4
2212	2049	527121.743	4706158.168	149.398	CU4
2213	2050	527121.702	4706158.763	148.604	CU4
2214	2051	527121.220	4706159.794	148.862	CU4
2215	2052	527126.563	4706161.677	148.973	CU4
2216	2053	527126.886	4706160.537	148.568	CU4
2217	2054	527127.256	4706159.656	149.299	CU4
2218	2055	527132.280	4706163.340	149.047	CU4
2219	2056	527134.001	4706162.599	148.661	CU4
2220	2057	527134.443	4706161.168	149.398	CU4
2221	2058	527142.064	4706164.903	149.697	CU4
2222	2059	527141.914	4706166.003	149.142	CU4
2223	2060	527141.972	4706166.805	149.286	CU4
2224	2061	527143.515	4706167.979	149.240	CU4
2225	2062	527143.926	4706166.988	148.665	CU4
2226	2063	527143.973	4706166.019	149.375	CU4
2227	2064	527157.127	4706171.178	149.656	CU4
2228	2065	527157.417	4706170.465	148.994	CU4
2229	2066	527157.685	4706169.023	149.932	CU4
2230	2067	527158.224	4706169.445	149.987	C
2231	2068	527157.719	4706170.990	149.796	C
2232	2069	527161.635	4706172.117	149.822	C
2233	2070	527162.040	4706170.166	150.048	C
2234	2071	527162.654	4706170.058	150.066	CU4
2235	2072	527169.050	4706171.024	150.311	CU4
2236	2073	527168.994	4706170.985	150.290	CU4
2237	2074	527172.994	4706171.426	150.183	CU4
2238	2075	527173.448	4706171.152	150.341	PMADERA
2239	2076	527177.527	4706170.658	150.482	CU4
2240	2077	527162.439	4706171.410	149.095	CU4
2241	2078	527162.439	4706173.007	149.781	CU4
2242	2079	527167.972	4706173.788	149.858	CU4
2243	2080	527168.778	4706172.655	149.278	CU4
2244	2081	527172.248	4706174.314	149.942	CU4

Nº ORDE	ID	X	Y	Z	CÓDIGO
2245	2082	527172.134	4706173.013	149.342	CU4
2246	2083	527175.920	4706174.161	150.030	CU4
2247	2084	527175.858	4706172.990	149.446	CU4
2248	2085	527861.220	4705703.191	146.885	ASF
2249	2086	527862.366	4705704.214	147.014	LB
2250	2087	527872.291	4705693.549	146.441	LB
2251	2088	527871.370	4705692.419	146.339	ASF
2252	2089	527883.130	4705679.763	145.675	ASF
2253	2090	527884.188	4705680.610	145.717	LB
2254	2091	527895.950	4705667.914	145.047	LB
2255	2092	527895.034	4705666.866	144.973	ASF
2256	2093	527907.540	4705653.287	144.149	ASF
2257	2094	527908.784	4705654.002	144.217	LB
2258	2095	527919.564	4705642.283	143.563	LB
2259	2096	527918.749	4705641.416	143.502	ASF
2260	2097	527929.229	4705629.900	142.931	ASF
2261	2098	527913.906	4705645.874	143.748	ASF1
2262	2099	527913.765	4705642.944	143.474	ASF1
2263	2100	527909.115	4705628.103	143.255	ASF1
2264	2101	527907.485	4705620.606	143.459	ASF1
2265	2102	527911.346	4705619.149	143.413	ASF1
2266	2103	527919.365	4705639.004	143.374	ASF1
2267	2104	527930.974	4705627.971	142.737	ASF
2268	2105	527932.181	4705628.688	142.752	LB
2269	2106	527952.008	4705607.928	141.610	LB
2270	2107	527951.228	4705606.939	141.607	ASF
2271	2108	527959.551	4705598.765	141.115	ASF
2272	2109	527960.489	4705599.775	141.124	LB
2273	2110	527967.060	4705593.827	140.775	LB
2274	2111	527966.431	4705592.427	140.803	ASF
2275	2112	527976.655	4705583.850	140.277	ASF
2276	2113	527977.549	4705584.870	140.163	LB
2277	2114	527996.421	4705570.936	139.138	LB
2278	2115	527995.691	4705570.016	139.173	ASF
2279	2116	528000.406	4705566.752	138.939	ASF
2280	2117	528001.263	4705567.826	138.883	LB
2281	2118	528012.912	4705560.989	138.205	LB
2282	2119	528012.574	4705559.751	138.342	LB
2283	2120	528012.546	4705559.691	138.323	ASF
2284	2121	528010.559	4705559.993	138.254	BB
2285	2122	528021.373	4705554.924	137.818	BB
2286	2123	528036.960	4705547.795	137.144	BB
2287	2124	528036.946	4705547.889	137.132	ASF
2288	2125	528037.315	4705549.109	137.055	LB

Nº ORDE	ID	X	Y	Z	CÓDIGO
2289	2126	528050.407	4705543.977	136.557	LB
2290	2127	528050.358	4705542.455	136.641	BB
2291	2128	528066.370	4705537.287	136.308	BB
2292	2129	528066.612	4705538.645	136.249	LB
2293	2130	528074.428	4705536.467	136.076	LB
2294	2131	528073.905	4705535.003	136.190	BB
2295	2132	528081.490	4705532.471	136.029	BB
2296	2133	528085.030	4705530.590	135.856	BB
2297	2134	528069.980	4705536.307	136.279	ASF
2298	2135	528074.903	4705535.068	136.183	ASF
2299	2136	528075.222	4705536.250	136.118	LB
2300	2137	528081.441	4705534.777	136.005	LB
2301	2138	528081.130	4705533.395	136.083	ASF
2302	2139	528090.549	4705531.528	135.974	ASF
2303	2140	528090.474	4705532.940	135.934	LB
2304	2141	528083.325	4705532.134	135.936	ASF2
2305	2142	528085.850	4705530.465	135.767	ASF2
2306	2143	528084.231	4705527.560	135.513	ASF2
2307	2144	528078.739	4705529.842	135.395	ASF2
2308	2145	528079.379	4705526.637	135.260	ASF2
2309	2146	528079.509	4705518.174	135.194	ASF2
2310	2147	528075.373	4705518.104	135.154	ASF2
2311	2148	528073.045	4705514.615	135.090	ASF2
2312	2149	528071.614	4705513.021	135.115	ASF2
2313	2150	528067.763	4705504.751	135.603	ASF2
2314	2151	528073.061	4705509.415	135.393	R
2315	2152	528075.942	4705513.664	135.188	R
2316	2153	528079.675	4705518.354	135.175	R
2317	2154	528082.632	4705521.838	135.287	R
2318	2155	528091.106	4705518.713	135.739	R
2319	2156	528088.717	4705513.341	135.790	R
2320	2157	528079.114	4705510.068	135.624	R
2321	2158	528094.810	4705518.388	135.858	R
2322	2159	528102.841	4705523.647	135.859	R
2323	2160	528111.253	4705520.508	135.933	R
2324	2161	528117.955	4705521.059	135.961	R
2325	2162	528100.597	4705529.762	135.853	ASF
2326	2163	528101.466	4705531.220	135.771	LB
2327	2164	528117.139	4705529.633	135.647	LB
2328	2165	528117.486	4705528.020	135.682	ASF
2329	2166	528139.509	4705527.416	135.679	ASF
2330	2167	528140.304	4705528.978	135.583	LB
2331	2168	528154.126	4705529.501	135.596	LB
2332	2169	528154.148	4705528.181	135.667	ASF

Nº ORDE	ID	X	Y	Z	CÓDIGO
2333	2170	528210.663	4705535.883	135.705	ASF
2334	2171	528210.702	4705536.957	135.696	LB
2335	2172	528222.666	4705538.507	135.778	LB
2336	2173	528234.084	4705539.579	135.812	LB
2337	2174	528234.204	4705538.860	135.804	ASF
2338	2175	528245.467	4705538.859	135.822	ASF
2339	2176	528245.520	4705539.925	135.883	LB
2340	2177	528257.985	4705539.539	135.926	LB
2341	2178	528257.990	4705538.312	135.811	ASF
2342	2179	528282.883	4705536.104	136.130	LB
2343	2180	528282.528	4705534.814	136.044	ASF
2344	2181	528299.252	4705530.357	136.279	ASF
2345	2182	528299.659	4705531.639	136.403	LB
2346	2183	528313.039	4705526.625	136.635	LB
2347	2184	528312.762	4705525.428	136.567	ASF
2348	2185	528326.520	4705518.822	136.900	ASF
2349	2186	528327.290	4705519.904	137.026	LB
2350	2187	528343.290	4705510.555	137.391	LB
2351	2188	528342.735	4705509.125	137.330	ASF
2352	2189	528357.344	4705499.019	137.691	ASF
2353	2190	528358.472	4705500.402	137.748	LB
2354	2191	528372.078	4705490.902	138.052	LB
2355	2192	528371.391	4705488.986	137.999	ASF
2356	2193	528386.572	4705477.687	138.319	ASF
2357	2194	528388.245	4705479.579	138.408	LB
2358	2195	528391.158	4705474.253	138.438	ASF
2359	2196	528391.964	4705475.107	138.445	ASF
2360	2197	528392.677	4705475.190	138.440	ASF
2361	2198	528393.193	4705476.046	138.449	LB
2362	2199	528391.321	4705474.186	138.427	AC
2363	2200	528391.828	4705474.786	138.442	AC
2364	2201	528392.009	4705474.995	138.429	AC
2365	2202	528392.244	4705475.091	138.463	AC
2366	2203	528392.533	4705475.077	138.465	AC
2367	2204	528393.345	4705474.590	138.657	AC
2368	2205	528393.566	4705474.699	138.521	ASF
2369	2206	528401.198	4705469.153	138.690	ASF
2370	2207	528401.117	4705469.035	138.871	AC
2371	2208	528401.717	4705469.912	138.725	LB
2372	2209	528407.407	4705465.771	138.884	LB
2373	2210	528406.969	4705464.903	138.911	ASF
2374	2211	528406.862	4705464.701	139.050	AC
2375	2212	528409.313	4705462.774	139.090	AC
2376	2213	528409.521	4705462.870	138.981	ASF

Nº ORDE	ID	X	Y	Z	CÓDIGO
2377	2214	528410.192	4705463.567	139.020	LB
2378	2215	528412.305	4705461.615	139.071	LB
2379	2216	528415.931	4705456.751	139.182	LB
2380	2217	528418.083	4705450.276	139.385	LB
2381	2218	528418.706	4705443.811	139.556	LB
2382	2219	528419.165	4705438.772	139.632	LB
2383	2220	528419.052	4705429.610	140.018	LB
2384	2221	528418.401	4705425.437	140.287	LB
2385	2222	528418.336	4705425.844	140.199	SUMI
2386	2223	528418.095	4705425.886	140.223	SUMI
2387	2224	528418.162	4705426.388	140.201	SUMI
2388	2225	528416.922	4705426.431	140.424	ARQ
2389	2226	528417.127	4705426.762	140.424	ARQ
2390	2227	528416.085	4705426.137	140.502	AC1
2391	2228	528417.864	4705425.822	140.443	AC
2392	2229	528417.961	4705425.717	140.295	ASF
2393	2230	528418.555	4705430.139	140.001	ASF
2394	2231	528418.435	4705430.199	140.130	AC
2395	2232	528416.725	4705430.478	140.160	AC1
2396	2233	528416.856	4705433.117	140.020	AC1
2397	2234	528416.928	4705434.046	139.939	AC1
2398	2235	528416.864	4705433.299	140.038	FAROLA
2399	2236	528416.888	4705433.825	139.992	FAROLA
2400	2237	528416.490	4705433.908	140.107	FAROLA
2401	2238	528416.900	4705437.028	139.923	AC1
2402	2239	528417.862	4705436.540	139.872	ARQLUZ
2403	2240	528418.395	4705436.530	139.869	ARQLUZ
2404	2241	528418.429	4705437.063	139.861	ARQLUZ
2405	2242	528417.589	4705438.329	139.826	ARQ
2406	2243	528417.820	4705438.124	139.817	ARQ
2407	2244	528418.821	4705438.682	139.611	SUMI
2408	2245	528419.096	4705438.702	139.633	SUMI
2409	2246	528419.135	4705438.196	139.620	SUMI
2410	2247	528418.813	4705438.035	139.671	ASF
2411	2248	528418.782	4705438.826	139.607	ASF
2412	2249	528418.649	4705438.443	139.787	AC
2413	2250	528416.828	4705438.797	139.844	AC1
2414	2251	528416.039	4705445.176	139.705	AC1
2415	2252	528417.828	4705445.338	139.644	AC
2416	2253	528418.002	4705445.381	139.476	ASF
2417	2254	528416.879	4705450.535	139.328	ASF
2418	2255	528415.906	4705453.566	139.227	ASF
2419	2256	528416.618	4705450.784	139.460	AC
2420	2257	528415.867	4705453.288	139.372	AC

Nº ORDE	ID	X	Y	Z	CÓDIGO
2421	2258	528414.915	4705450.346	139.501	AC1
2422	2259	528414.110	4705452.926	139.434	AC1
2423	2260	528412.339	4705456.781	139.330	AC1
2424	2261	528412.074	4705456.675	139.330	AC1
2425	2262	528411.876	4705457.024	139.290	AC1
2426	2263	528411.613	4705456.911	139.298	AC1
2427	2264	528411.340	4705457.040	139.308	AC1
2428	2265	528410.762	4705457.201	139.290	AC1
2429	2266	528409.207	4705458.018	139.274	AC1
2430	2267	528413.853	4705457.631	139.237	AC
2431	2268	528412.856	4705459.116	139.196	AC
2432	2269	528411.920	4705460.364	139.153	AC
2433	2270	528411.235	4705461.147	139.131	AC
2434	2271	528413.486	4705458.603	139.076	ASF
2435	2272	528412.639	4705459.729	139.072	ASF
2436	2273	528412.034	4705460.523	139.004	ASF
2437	2274	528411.119	4705461.412	138.948	ASF
2438	2275	528411.360	4705461.301	139.001	SUMI
2439	2276	528411.595	4705461.534	139.024	SUMI
2440	2277	528411.958	4705461.094	139.018	SUMI
2441	2278	528411.365	4705460.624	139.157	ARQ
2442	2279	528411.059	4705460.487	139.186	ARQ
2443	2280	528411.661	4705459.019	139.206	ARQLUZ
2444	2281	528412.011	4705458.574	139.239	ARQLUZ
2445	2282	528412.485	4705458.877	139.221	ARQLUZ
2446	2283	528411.822	4705455.721	139.046	LR
2447	2284	528412.473	4705454.307	139.035	LR
2448	2285	528414.767	4705447.417	139.317	LR
2449	2286	528415.792	4705442.116	139.596	LR
2450	2287	528427.093	4705447.687	139.470	LB1
2451	2288	528429.302	4705454.276	139.396	LB1
2452	2289	528435.642	4705459.215	139.373	LB1
2453	2290	528443.770	4705459.301	139.338	LB1
2454	2291	528450.957	4705453.470	139.359	LB1
2455	2292	528452.422	4705445.131	139.461	LB1
2456	2293	528448.434	4705437.836	139.591	LB1
2457	2294	528440.591	4705434.484	139.635	LB1
2458	2295	528432.305	4705436.948	139.639	LB1
2459	2296	528427.401	4705444.067	139.517	LB1
2460	2297	528427.967	4705451.891	139.421	LB1
2461	2298	528425.677	4705463.140	139.198	LB2
2462	2299	528421.345	4705464.960	139.149	LB2
2463	2300	528411.369	4705470.494	138.939	LB2
2464	2301	528406.718	4705473.463	138.826	LB2

Nº ORDE	ID	X	Y	Z	CÓDIGO
2465	2302	528388.469	4705485.738	138.413	LB2
2466	2303	528369.211	4705498.987	138.038	LB2
2467	2304	528368.537	4705497.967	138.015	LB2
2468	2305	528385.326	4705486.181	138.341	LB2
2469	2306	528403.341	4705473.550	138.757	LB2
2470	2307	528408.819	4705469.516	138.947	LB2
2471	2308	528413.422	4705465.879	139.115	LB2
2472	2309	528416.512	4705462.741	139.182	LB2
2473	2310	528418.953	4705459.585	139.246	LB2
2474	2311	528420.672	4705456.870	139.316	LB2
2475	2312	528425.121	4705431.751	139.862	LB3
2476	2313	528429.117	4705428.706	139.850	LB3
2477	2314	528433.304	4705426.604	139.779	LB3
2478	2315	528430.159	4705424.829	139.953	LB3
2479	2316	528425.717	4705421.413	140.355	LB3
2480	2317	528422.355	4705417.815	140.784	LB3
2481	2318	528418.545	4705411.550	141.476	LB3
2482	2319	528420.142	4705415.505	141.054	LB3
2483	2320	528421.925	4705420.122	140.583	LB3
2484	2321	528423.523	4705424.897	140.204	LB3
2485	2322	528424.442	4705428.092	139.999	LB3
2486	2323	528425.170	4705431.757	139.833	LB3
2487	2324	528421.146	4705408.239	141.563	LB4
2488	2325	528421.479	4705408.085	141.558	ASF
2489	2326	528422.869	4705410.623	141.278	ASF
2490	2327	528422.511	4705410.871	141.275	LB4
2491	2328	528425.885	4705415.381	140.705	LB4
2492	2329	528426.234	4705415.111	140.692	ASF
2493	2330	528430.944	4705419.756	140.144	ASF
2494	2331	528430.623	4705420.021	140.103	LB4
2495	2332	528433.097	4705421.892	139.931	LB4
2496	2333	528435.352	4705423.140	139.793	LB4
2497	2334	528433.343	4705421.518	139.926	ASF
2498	2335	528435.558	4705422.679	139.774	ASF
2499	2336	528435.741	4705422.834	139.776	SUMI
2500	2337	528435.614	4705423.067	139.772	SUMI
2501	2338	528436.090	4705423.303	139.745	SUMI
2502	2339	528436.479	4705423.142	139.763	ASF
2503	2340	528436.253	4705423.492	139.741	LB
2504	2341	528440.004	4705424.838	139.641	LB
2505	2342	528440.198	4705424.489	139.627	ASF
2506	2343	528445.896	4705425.601	139.466	ASF
2507	2344	528445.834	4705426.021	139.483	LB4
2508	2345	528449.647	4705426.375	139.415	LB4

Nº ORDE	ID	X	Y	Z	CÓDIGO
2509	2346	528452.949	4705426.332	139.395	LB4
2510	2347	528449.132	4705425.983	139.468	ASF
2511	2348	528452.966	4705425.823	139.361	ASF
2512	2349	528453.818	4705425.721	139.325	ASF
2513	2350	528456.929	4705425.090	139.293	ASF
2514	2351	528453.127	4705425.800	139.345	SUMI
2515	2352	528453.161	4705426.153	139.357	SUMI
2516	2353	528453.689	4705425.817	139.336	SUMI
2517	2354	528453.948	4705426.301	139.366	LB4
2518	2355	528457.146	4705425.645	139.241	LB4
2519	2356	528463.881	4705423.178	139.112	LB4
2520	2357	528470.174	4705419.769	138.996	LB4
2521	2358	528464.572	4705422.250	139.093	ASF
2522	2359	528467.221	4705420.773	139.035	ASF
2523	2360	528468.587	4705419.401	138.934	ASF
2524	2361	528471.840	4705415.649	138.820	ASF
2525	2362	528471.866	4705415.643	138.854	PASOPEATON
2526	2363	528469.289	4705418.661	138.966	PASOPEATON
2527	2364	528480.620	4705430.890	139.301	PASOPEATON
2528	2365	528483.606	4705428.337	139.326	PASOPEATON
2529	2366	528480.684	4705418.740	139.074	LB5
2530	2367	528476.393	4705422.900	139.142	LB5
2531	2368	528473.968	4705425.401	139.211	LB5
2532	2369	528467.611	4705432.048	139.435	LB5
2533	2370	528460.136	4705440.596	139.455	LB5
2534	2371	528458.238	4705436.564	139.526	LB5
2535	2372	528456.231	4705433.233	139.527	LB5
2536	2373	528455.003	4705431.833	139.440	LB5
2537	2374	528460.737	4705429.665	139.496	LB5
2538	2375	528466.170	4705427.009	139.288	LB5
2539	2376	528471.704	4705423.715	139.195	LB5
2540	2377	528476.701	4705420.295	139.044	LB5
2541	2378	528480.019	4705417.801	138.959	LB5
2542	2379	528472.537	4705414.800	138.997	ACERA6
2543	2380	528471.986	4705414.300	139.047	ACERA6
2544	2381	528467.996	4705418.699	139.229	ACERA6
2545	2382	528468.505	4705419.210	139.167	ACERA6
2546	2383	528469.132	4705418.547	138.984	ACERA6
2547	2384	528471.218	4705413.655	139.043	ACERA7
2548	2385	528467.160	4705418.112	139.211	ACERA7
2549	2386	528465.986	4705419.245	139.265	ACERA7
2550	2387	528463.096	4705420.865	139.409	ACERA7
2551	2388	528456.919	4705423.035	139.494	ACERA7
2552	2389	528453.505	4705423.782	139.612	ACERA7

Nº ORDE	ID	X	Y	Z	CÓDIGO
2553	2390	528449.216	4705423.979	139.714	ACERA7
2554	2391	528442.634	4705423.043	139.837	ACERA7
2555	2392	528438.572	4705421.850	139.963	ACERA7
2556	2393	528436.952	4705421.120	139.993	ACERA7
2557	2394	528436.720	4705421.959	139.966	ARQ
2558	2395	528436.847	4705422.168	139.949	ARQ
2559	2396	528438.484	4705422.467	139.917	ARQLUZ
2560	2397	528438.250	4705422.997	139.915	ARQLUZ
2561	2398	528438.822	4705423.203	139.876	ARQLUZ
2562	2399	528437.989	4705423.583	139.880	ACERA8
2563	2400	528440.686	4705424.509	139.783	ACERA8
2564	2401	528444.551	4705425.317	139.733	ACERA8
2565	2402	528448.584	4705425.785	139.649	ACERA8
2566	2403	528452.778	4705425.692	139.565	ACERA8
2567	2404	528453.838	4705425.541	139.550	ACERA8
2568	2405	528453.536	4705424.810	139.584	ARQ
2569	2406	528453.694	4705425.024	139.572	ARQ
2570	2407	528454.837	4705423.335	139.561	FAROLA
2571	2408	528455.289	4705423.345	139.528	FAROLA
2572	2409	528455.346	4705422.856	139.547	FAROLA
2573	2410	528456.890	4705424.986	139.454	ACERA8
2574	2411	528461.676	4705423.357	139.377	ACERA8
2575	2412	528463.571	4705422.620	139.321	ACERA8
2576	2413	528464.536	4705422.140	139.288	ACERA8
2577	2414	528467.117	4705420.663	139.239	ACERA8
2578	2415	528467.808	4705420.017	139.239	ACERA8
2579	2416	528153.491	4705539.957	134.962	LB66
2580	2417	528124.161	4705539.619	134.819	LB66
2581	2418	528112.894	4705540.443	134.899	LB66
2582	2419	528099.222	4705542.157	134.975	LB66
2583	2420	527948.417	4705626.665	142.046	LB66
2584	2421	527929.188	4705647.292	143.367	LB66
2585	2422	527904.701	4705673.808	144.861	LB66
2586	2423	527873.963	4705707.074	146.690	LB66
2587	2424	527857.492	4705724.931	147.601	LB66
2588	2425	528474.283	4704199.784	103.695	LB
2589	2426	528474.300	4704199.789	103.677	LB
2590	2427	528465.518	4704185.568	103.159	LB
2591	2428	528458.270	4704173.997	102.704	LB
2592	2429	528451.130	4704162.375	102.251	LB
2593	2430	528445.696	4704153.630	101.925	LB
2594	2431	528442.182	4704147.971	101.703	LB
2595	2432	528442.968	4704147.390	101.664	ASF
2596	2433	528438.137	4704139.364	101.372	ASF

Nº ORDE	ID	X	Y	Z	CÓDIGO
2597	2434	528437.165	4704139.782	101.402	LB
2598	2435	528433.617	4704133.844	101.190	LB
2599	2436	528434.606	4704133.415	101.141	ASF
2600	2437	528434.854	4704132.929	101.013	HORM
2601	2438	528435.999	4704128.667	100.987	HORM
2602	2439	528434.684	4704127.316	101.229	HORM
2603	2440	527770.329	4705830.239	152.057	LB
2604	2441	527765.661	4705830.195	152.202	LB
2605	2442	527760.638	4705831.010	152.489	LB
2606	2443	527757.012	4705833.246	152.728	LB
2607	2444	527746.525	4705844.440	153.238	LB
2608	2445	527734.033	4705857.826	153.869	LB
2609	2446	527721.785	4705870.809	154.495	LB
2610	2447	527709.358	4705883.765	155.136	LB
2611	2448	527696.682	4705896.985	155.762	LB
2612	2449	527684.410	4705909.633	156.311	LB
2613	2450	527672.322	4705922.027	156.792	LB
2614	2451	527660.547	4705934.029	156.983	LB
2615	2452	527647.886	4705946.148	157.083	LB
2616	2453	527635.074	4705957.451	156.969	LB
2617	2454	527635.058	4705957.456	156.977	LB
2618	2455	527621.333	4705968.134	156.750	LB
2619	2456	527606.440	4705978.648	156.409	LB
2620	2457	527592.253	4705988.315	156.007	LB
2621	2458	527577.613	4705998.296	155.532	LB
2622	2459	527562.703	4706008.513	155.074	LB
2623	2460	527547.686	4706018.869	154.684	LB
2624	2461	527533.378	4706028.791	154.298	LB
2625	2462	527519.271	4706038.635	154.034	LB
2626	2463	527502.770	4706050.318	153.879	LB
2627	2464	527487.136	4706061.290	153.717	LB
2628	2465	527470.786	4706072.963	153.565	LB
2629	2466	527453.993	4706084.255	153.441	LB
2630	2467	527436.000	4706095.045	153.387	LB
2631	2468	527418.924	4706104.027	153.286	LB
2632	2469	527396.490	4706113.867	152.909	LB
2633	2470	527375.054	4706121.714	152.531	LB
2634	2471	527350.759	4706130.205	152.190	LB
2635	2472	527332.259	4706136.694	151.892	LB
2636	2473	527312.231	4706143.630	151.649	LB
2637	2474	527292.334	4706150.545	151.458	LB
2638	2475	527273.372	4706157.123	151.286	LB
2639	2476	527325.187	4706128.898	151.796	LB
2640	2477	527325.189	4706128.033	151.759	ASF

Nº ORDE	ID	X	Y	Z	CÓDIGO
2641	2478	527330.537	4706125.971	151.796	ASF
2642	2479	527331.140	4706126.912	151.872	LB
2643	2480	527343.494	4706122.722	151.998	LB
2644	2481	527343.289	4706121.705	151.968	ASF
2645	2482	527360.095	4706116.015	152.145	ASF
2646	2483	527360.505	4706117.136	152.221	LB
2647	2484	527374.987	4706112.536	152.385	LB
2648	2485	527375.140	4706110.970	152.303	ASF
2649	2486	527388.346	4706106.635	152.477	ASF
2650	2487	527388.936	4706108.072	152.557	LB
2651	2488	527400.721	4706103.885	152.654	LB
2652	2489	527400.788	4706102.547	152.587	ASF
2653	2490	527401.088	4706102.203	152.560	ASF
2654	2491	527408.122	4706099.670	152.692	ASF
2655	2492	527408.741	4706100.730	152.765	LB
2656	2493	527422.451	4706094.212	152.860	LB
2657	2494	527422.317	4706092.533	152.736	ASF
2658	2495	527430.919	4706087.432	152.779	ASF
2659	2496	527432.015	4706089.108	152.940	LB
2660	2497	527444.499	4706081.747	153.067	LB
2661	2498	527443.488	4706080.072	152.961	ASF
2662	2499	527443.494	4706080.060	152.951	ASF
2663	2500	527451.958	4706074.497	153.053	ASF
2664	2501	527453.270	4706076.248	153.144	LB
2665	2502	527467.187	4706066.698	153.319	LB
2666	2503	527482.030	4706056.238	153.541	LB
2667	2504	527472.607	4706057.639	153.399	ARQTELEF
2668	2505	527466.920	4706063.583	153.199	ASF
2669	2506	527466.468	4706060.924	153.423	ASF
2670	2507	527457.710	4706059.894	154.076	ASF
2671	2508	527461.584	4706053.629	154.139	R
2672	2509	527465.270	4706048.260	154.292	R
2673	2510	527471.325	4706042.436	154.388	ASF
2674	2511	527472.869	4706047.195	153.788	ASF
2675	2512	527475.863	4706049.485	153.537	ASF
2676	2513	527479.906	4706048.907	153.665	ASF
2677	2514	527482.994	4706050.269	153.494	ASF
2678	2515	527484.862	4706051.241	153.497	ASF
2679	2516	527493.900	4706047.832	153.769	LB
2680	2517	527493.079	4706045.547	153.665	ASF
2681	2518	527504.319	4706037.737	153.865	ASF
2682	2519	527506.012	4706039.356	153.946	LB
2683	2520	527523.902	4706026.570	154.245	LB
2684	2521	527522.754	4706024.351	154.170	ASF

Nº ORDE	ID	X	Y	Z	CÓDIGO
2685	2522	527541.670	4706010.776	154.651	ASF
2686	2523	527543.341	4706012.641	154.712	LB
2687	2524	527560.161	4706000.386	155.135	LB
2688	2525	527559.314	4705997.815	155.061	ASF
2689	2526	527576.965	4705984.864	155.519	ASF
2690	2527	527578.260	4705987.132	155.627	LB
2691	2528	527580.150	4705980.721	155.583	ASF
2692	2529	527579.368	4705979.021	155.336	R
2693	2530	527581.388	4705976.096	155.696	R
2694	2531	527582.953	4705977.487	155.593	ASF
2695	2532	527587.860	4705974.210	155.726	ASF
2696	2533	527586.931	4705971.923	155.692	R
2697	2534	527590.633	4705968.604	155.909	R
2698	2535	527591.988	4705969.548	155.835	MARQUESINA
2699	2536	527592.908	4705970.673	155.875	MARQUESINA
2700	2537	527590.025	4705972.804	155.760	MARQUESINA
2701	2538	527589.218	4705971.682	155.739	MARQUESINA
2702	2539	527592.615	4705976.545	155.968	LB
2703	2540	527603.861	4705968.226	156.173	LB
2704	2541	527593.760	4705969.823	155.875	ASF
2705	2542	527592.749	4705967.628	156.123	ASF
2706	2543	527592.485	4705966.681	156.213	ASF
2707	2544	527591.438	4705964.670	156.344	ASF
2708	2545	527589.186	4705952.924	156.953	CASA
2709	2546	527588.419	4705967.853	156.057	R
2710	2547	527598.852	4705966.869	156.118	ASF
2711	2548	527601.153	4705964.280	156.491	ASF
2712	2549	527607.774	4705958.988	156.678	ASF
2713	2550	527611.012	4705956.728	156.815	ASF
2714	2551	527617.352	4705951.750	156.975	ASF
2715	2552	527617.018	4705951.907	156.934	POSTEH
2716	2553	527620.777	4705949.108	156.950	ASF
2717	2554	527621.901	4705949.227	156.717	ASF
2718	2555	527623.304	4705950.848	156.366	ASF
2719	2556	527613.941	4705958.422	156.264	ASF
2720	2557	527613.564	4705958.192	156.199	FAROLA
2721	2558	527613.264	4705958.452	156.206	FAROLA
2722	2559	527612.966	4705958.177	156.206	FAROLA
2723	2560	527613.371	4705957.884	156.152	FAROLA
2724	2561	527613.462	4705961.249	156.342	LB
2725	2562	527611.663	4705953.353	156.986	R
2726	2563	527618.121	4705947.832	157.184	R
2727	2564	527629.139	4705949.243	156.445	LB
2728	2565	527640.558	4705939.656	156.615	LB

Nº ORDE	ID	X	Y	Z	CÓDIGO
2729	2566	527639.738	4705936.248	156.564	FAROLA
2730	2567	527640.004	4705935.940	156.582	FAROLA
2731	2568	527639.763	4705935.578	156.691	FAROLA
2732	2569	527640.427	4705933.801	157.020	POSTEH
2733	2570	527640.793	4705935.137	156.624	ASF
2734	2571	527639.034	4705934.172	157.405	ASF
2735	2572	527633.848	4705937.841	157.391	ASF
2736	2573	527634.089	4705937.750	157.353	ASF
2737	2574	527627.214	4705943.424	157.287	ASF
2738	2575	527627.221	4705943.419	157.290	ASF
2739	2576	527626.810	4705945.270	156.799	ASF
2740	2577	527627.695	4705946.569	156.384	ASF
2741	2578	527628.087	4705947.232	156.364	ASF
2742	2579	527630.839	4705945.426	156.376	ASF
2743	2580	527637.501	4705940.351	156.431	ASF
2744	2581	527639.822	4705938.332	156.488	ASF
2745	2582	527640.892	4705935.068	156.641	ASF
2746	2583	527641.069	4705932.659	156.835	ASF
2747	2584	527639.153	4705930.224	157.228	ASF
2748	2585	527637.470	4705928.921	157.503	ASF
2749	2586	527643.657	4705924.053	157.518	ASF
2750	2587	527645.970	4705928.461	156.834	ASF
2751	2588	527647.735	4705930.000	156.643	ASF
2752	2589	527649.796	4705930.796	156.528	ASF
2753	2590	527650.165	4705931.000	156.600	LB
2754	2591	527659.464	4705921.765	156.595	LB
2755	2592	527659.213	4705921.440	156.557	ASF
2756	2593	527667.751	4705912.498	156.475	ASF
2757	2594	527668.159	4705912.940	156.476	LB
2758	2595	527679.846	4705900.771	156.112	LB
2759	2596	527679.215	4705899.623	156.010	ASF
2760	2597	527683.232	4705895.135	155.896	ASF
2761	2598	527682.236	4705893.717	155.848	ASF
2762	2599	527684.570	4705891.139	155.768	ASF
2763	2600	527685.646	4705891.904	155.762	ASF
2764	2601	527686.024	4705892.109	155.769	ASF
2765	2602	527687.192	4705893.201	155.825	LB
2766	2603	527684.844	4705891.394	155.865	R
2767	2604	527683.805	4705892.547	155.875	R
2768	2605	527683.801	4705892.529	155.876	R
2769	2606	527682.513	4705893.960	155.973	R
2770	2607	527681.137	4705895.951	155.686	ARQTELEF
2771	2608	527691.041	4705889.169	155.715	LB
2772	2609	527689.893	4705887.916	155.663	ASF

Nº ORDE	ID	X	Y	Z	CÓDIGO
2773	2610	527700.799	4705876.778	155.129	ASF
2774	2611	527700.780	4705876.798	155.137	ASF
2775	2612	527701.851	4705877.813	155.201	LB
2776	2613	527713.810	4705864.935	154.571	LB
2777	2614	527712.869	4705863.862	154.513	ASF
2778	2615	527721.021	4705854.799	154.042	ASF
2779	2616	527720.411	4705854.059	154.087	ASF
2780	2617	527720.021	4705853.619	154.029	ASF
2781	2618	527720.283	4705853.101	153.954	ASF
2782	2619	527719.161	4705851.577	153.827	ASF
2783	2620	527723.497	4705850.799	153.953	R
2784	2621	527723.072	4705850.191	153.801	R
2785	2622	527720.391	4705847.362	153.610	R
2786	2623	527724.258	4705842.653	153.428	R
2787	2624	527726.701	4705844.535	153.486	R
2788	2625	527728.414	4705845.185	153.705	R
2789	2626	527732.209	4705841.348	153.503	R
2790	2627	527731.770	4705840.775	153.362	R
2791	2628	527728.886	4705838.612	153.080	R
2792	2629	527731.904	4705833.607	152.832	R
2793	2630	527734.171	4705835.582	152.910	R
2794	2631	527735.723	4705836.668	153.090	R
2795	2632	527737.418	4705834.751	152.814	R
2796	2633	527736.669	4705832.261	152.555	R
2797	2634	527735.228	4705830.284	152.574	R
2798	2635	527739.361	4705830.957	152.692	R
2799	2636	527745.717	4705824.625	152.539	R
2800	2637	527734.379	4705840.458	153.337	ASF
2801	2638	527737.663	4705837.054	153.247	ASF
2802	2639	527739.127	4705837.613	153.278	LB
2803	2640	527743.554	4705832.725	153.059	LB
2804	2641	527743.548	4705832.778	153.025	LB
2805	2642	527751.242	4705824.458	152.669	LB
2806	2643	527750.510	4705823.033	152.515	ASF
2807	2644	527748.527	4705821.776	152.440	R
2808	2645	527755.083	4705814.481	152.194	R
2809	2646	527757.078	4705815.683	152.255	ASF
2810	2647	527758.468	4705816.684	152.318	LB
2811	2648	527762.156	4705807.606	151.936	R
2812	2649	527765.630	4705806.640	151.863	ASF
2813	2650	527767.238	4705807.142	151.849	LB
2814	2651	527776.440	4705797.181	151.409	LB
2815	2652	527776.460	4705797.158	151.391	LB
2816	2653	527776.055	4705795.514	151.286	ASF

Nº ORDE	ID	X	Y	Z	CÓDIGO
2817	2654	527786.822	4705783.790	150.673	ASF
2818	2655	527787.983	4705784.662	150.749	LB
2819	2656	527800.329	4705771.320	150.100	LB
2820	2657	527799.371	4705770.253	150.013	ASF
2821	2658	527812.440	4705756.204	149.374	ASF
2822	2659	527813.581	4705757.019	149.421	LB
2823	2660	527826.087	4705743.463	148.775	LB
2824	2661	527825.138	4705742.475	148.705	ASF
2825	2662	527838.799	4705727.612	148.018	ASF
2826	2663	527839.957	4705728.495	148.082	LB
2827	2664	527853.136	4705714.220	147.329	LB
2828	2665	527861.528	4705705.115	146.858	LB
2829	2666	527855.088	4705710.051	147.127	ASF
2830	2667	527861.154	4705703.568	146.812	ASF
2831	2668	527857.311	4705707.557	146.998	HORMIGON
2832	2669	527856.785	4705707.085	147.140	HORMIGON
2833	2670	527856.151	4705706.623	147.173	HORMIGON
2834	2671	527854.716	4705705.714	147.355	HORMIGON
2835	2672	527854.017	4705705.555	147.441	HORMIGON
2836	2673	527851.887	4705706.039	147.627	HORMIGON
2837	2674	527851.241	4705706.432	147.690	HORMIGON
2838	2675	527844.725	4705713.646	147.973	HORMIGON
2839	2676	527838.291	4705720.711	148.204	HORMIGON
2840	2677	527832.321	4705727.356	148.439	HORMIGON
2841	2678	527824.390	4705735.965	148.726	HORMIGON
2842	2679	527824.278	4705736.200	148.769	HORMIGON
2843	2680	527825.650	4705736.987	148.743	HORMIGON
2844	2681	527826.238	4705737.233	148.741	HORMIGON
2845	2682	527826.908	4705737.266	148.727	HORMIGON
2846	2683	527827.343	4705736.948	148.706	HORMIGON
2847	2684	527829.553	4705734.530	148.600	HORMIGON
2848	2685	527831.899	4705732.012	148.407	HORMIGON
2849	2686	527832.506	4705732.574	148.397	HORMIGON
2850	2687	527833.178	4705733.184	148.225	HORMIGON
2851	2688	527832.456	4705734.172	148.309	HORMIGON
2852	2689	527831.592	4705733.691	148.452	R
2853	2690	527827.724	4705737.733	148.591	R
2854	2691	527828.168	4705738.576	148.478	HORMIGON
2855	2692	527823.371	4705744.057	148.763	HORMIGON
2856	2693	527822.345	4705743.324	148.869	R
2857	2694	527819.144	4705746.697	148.974	R
2858	2695	527819.579	4705747.839	148.907	HORMIGON
2859	2696	527813.075	4705755.207	149.303	HORMIGON
2860	2697	527812.312	4705756.090	149.379	HORMIGON

Nº ORDE	ID	X	Y	Z	CÓDIGO
2861	2698	527809.776	4705754.140	149.452	HORMIGON
2862	2699	527812.784	4705751.194	149.305	HORMIGON
2863	2700	527813.646	4705752.644	149.242	ARQUETA
2864	2701	527813.391	4705752.908	149.254	ARQUETA
2865	2702	527813.670	4705753.181	149.267	ARQUETA
2866	2703	527818.249	4705747.731	149.015	ARQUETA
2867	2704	527818.555	4705748.011	149.044	ARQUETA
2868	2705	527818.841	4705747.722	149.008	ARQUETA
2869	2706	527816.734	4705748.969	149.085	R
2870	2707	527809.863	4705754.879	149.431	FAROLA
2871	2708	527809.601	4705755.214	149.500	FAROLA
2872	2709	527809.129	4705754.915	149.489	FAROLA
2873	2710	527816.985	4705746.309	149.201	HORMIGON
2874	2711	527818.639	4705743.542	149.188	HORMIGON
2875	2712	527818.805	4705742.695	149.200	HORMIGON
2876	2713	527819.201	4705742.497	148.957	HORMIGON
2877	2714	527818.576	4705739.467	148.917	HORMIGON
2878	2715	527818.256	4705738.353	148.892	HORMIGON
2879	2716	527816.843	4705735.470	148.981	HORMIGON
2880	2717	527821.609	4705735.285	148.761	R
2881	2718	527824.578	4705728.266	148.719	R
2882	2719	527825.880	4705731.787	148.675	R
2883	2720	527837.134	4705719.575	148.357	R
2884	2721	527848.010	4705707.935	147.953	R
2885	2722	527851.423	4705703.862	147.791	R
2886	2723	527867.312	4705714.301	146.953	LB
2887	2724	527858.198	4705724.287	147.471	LB
2888	2725	527846.168	4705737.191	148.097	LB
2889	2726	527832.680	4705751.763	148.814	LB
2890	2727	527820.020	4705765.399	149.433	LB
2891	2728	527805.643	4705780.990	150.177	LB
2892	2729	527791.021	4705796.637	150.972	LB
2893	2730	527778.635	4705809.941	151.619	LB
2894	2731	528460.425	4704199.216	103.365	ARQ
2895	2732	528443.282	4704149.627	101.717	LB
2896	2733	528438.145	4704141.300	101.407	LB
2897	2734	528433.218	4704133.185	101.081	LB
2898	2735	528428.915	4704126.239	100.769	LB
2899	2736	528435.184	4704132.816	100.961	R
2900	2737	528436.507	4704133.473	100.561	R
2901	2738	528437.198	4704131.848	100.241	R
2902	2739	528437.846	4704130.770	100.283	CASA
2903	2740	528432.061	4704126.501	100.733	ARQ
2904	2741	528431.892	4704126.218	100.748	ARQ

Nº ORDE	ID	X	Y	Z	CÓDIGO
2905	2742	528459.908	4704199.480	103.371	ARQ
2906	2743	528431.589	4704126.323	100.728	ARQ
2907	2744	528430.216	4704124.670	100.624	HORM
2908	2745	528429.661	4704124.255	100.554	HORM
2909	2746	528432.952	4704122.655	100.741	CASA
2910	2747	528429.781	4704124.307	100.596	HORM
2911	2748	528432.864	4704122.512	99.674	HORM
2912	2749	528432.858	4704122.519	99.673	HORM
2913	2750	528436.799	4704117.040	98.824	HORM
2914	2751	528432.396	4704120.086	99.480	HORM
2915	2752	528429.195	4704120.625	100.349	HORM
2916	2753	528459.674	4704198.970	103.374	ARQ
2917	2754	528428.388	4704120.903	100.355	HORM
2918	2755	528427.723	4704121.783	100.509	ASF
2919	2756	528424.905	4704117.415	100.320	ASF
2920	2757	528423.933	4704117.912	100.385	LB
2921	2758	528418.991	4704109.881	100.049	LB
2922	2759	528419.834	4704109.028	99.953	ASF
2923	2760	528412.550	4704096.765	99.451	ASF
2924	2761	528411.427	4704097.049	99.507	LB
2925	2762	528405.929	4704087.609	99.145	LB
2926	2763	528406.553	4704086.703	99.082	ASF
2927	2764	528458.500	4704196.664	103.324	CASA
2928	2765	528404.537	4704083.770	98.956	ASF
2929	2766	528404.327	4704083.907	98.977	LB
2930	2767	528398.922	4704075.000	98.587	LB
2931	2768	528401.077	4704075.086	98.610	ASF1
2932	2769	528410.262	4704074.651	98.996	ASF1
2933	2770	528406.895	4704077.535	98.822	ASF1
2934	2771	528405.054	4704079.277	98.762	ASF1
2935	2772	528400.928	4704075.707	98.557	SUMIDERO
2936	2773	528400.460	4704075.925	98.567	SUMIDERO
2937	2774	528404.306	4704083.152	98.849	SUMIDERO
2938	2775	528458.965	4704195.717	103.245	SUMIDERO
2939	2776	528404.650	4704083.030	98.857	SUMIDERO
2940	2777	528407.487	4704083.200	98.850	ASF1
2941	2778	528411.026	4704088.213	99.113	ASF1
2942	2779	528414.230	4704094.023	99.240	ASF1
2943	2780	528417.925	4704101.636	99.657	ASF1
2944	2781	528419.037	4704102.584	99.662	CONTNEDOR
2945	2782	528420.027	4704102.037	99.768	CONTNEDOR
2946	2783	528419.950	4704104.188	99.712	CONTNEDOR
2947	2784	528420.154	4704105.222	99.776	ASF1
2948	2785	528424.155	4704112.762	100.092	ASF1

Nº ORDE	ID	X	Y	Z	CÓDIGO
2949	2786	528458.771	4704195.435	103.246	SUMIDERO
2950	2787	528424.294	4704112.859	100.095	MARQUESINA
2951	2788	528425.279	4704112.392	100.082	MARQUESINA
2952	2789	528425.768	4704115.734	100.214	MARQUESINA
2953	2790	528426.616	4704115.309	100.193	MARQUESINA
2954	2791	528427.415	4704119.305	100.334	ASF1
2955	2792	528428.473	4704120.629	100.362	ASF1
2956	2793	528428.100	4704119.520	100.193	R
2957	2794	528426.883	4704115.144	100.123	R
2958	2795	528423.299	4704107.722	99.829	R
2959	2796	528421.241	4704104.754	99.773	R
2960	2797	528459.030	4704195.358	103.226	SUMIDERO
2961	2798	528416.319	4704096.567	99.447	R
2962	2799	528414.626	4704093.782	99.296	R
2963	2800	528387.069	4704051.944	97.452	LB
2964	2801	528381.793	4704040.819	96.912	LB
2965	2802	528373.824	4704024.017	96.039	LB
2966	2803	528366.186	4704008.223	95.199	LB
2967	2804	528366.221	4704008.244	95.195	LB
2968	2805	528355.630	4703986.688	93.903	LB
2969	2806	528352.011	4703978.841	93.367	LB
2970	2807	528348.814	4703970.850	92.812	LB
2971	2808	528456.951	4704192.276	103.118	SUMIDERO
2972	2809	528345.033	4703960.470	92.064	LB
2973	2810	528341.084	4703947.603	91.281	LB
2974	2811	528337.240	4703931.666	90.527	LB
2975	2812	528335.042	4703913.782	89.728	LB
2976	2813	528334.375	4703899.206	89.196	LB
2977	2814	528334.114	4703882.951	88.513	LB
2978	2815	528333.956	4703865.788	87.786	LB
2979	2816	528334.212	4703846.722	86.885	LB
2980	2817	528334.531	4703827.692	86.018	LB
2981	2818	528335.049	4703810.309	85.151	LB
2982	2819	528456.826	4704192.064	103.093	SUMIDERO
2983	2820	528335.655	4703792.404	84.284	LB
2984	2821	528336.185	4703775.930	83.503	LB
2985	2822	528336.637	4703760.705	82.792	LB
2986	2823	528337.134	4703744.057	81.996	LB
2987	2824	528337.476	4703728.656	81.268	LB
2988	2825	528337.714	4703710.205	80.308	LB
2989	2826	528337.600	4703694.572	79.507	LB
2990	2827	528336.973	4703676.772	78.596	LB
2991	2828	528335.928	4703660.173	77.789	LB
2992	2829	528334.241	4703642.528	76.917	LB

Nº ORDE	ID	X	Y	Z	CÓDIGO
2993	2830	528456.958	4704191.963	103.104	SUMIDERO
2994	2831	528332.199	4703625.273	75.961	LB
2995	2832	528330.186	4703610.853	75.114	LB
2996	2833	528330.198	4703610.859	75.112	LB
2997	2834	528326.988	4703590.852	73.917	LB
2998	2835	528323.207	4703569.134	72.614	LB
2999	2836	528319.614	4703548.878	71.522	LB
3000	2837	528316.903	4703532.587	70.720	LB
3001	2838	528314.594	4703513.095	69.770	LB
3002	2839	528313.736	4703495.433	68.996	LB
3003	2840	528313.844	4703484.284	68.618	LB
3004	2841	528455.162	4704190.009	103.228	F
3005	2842	528312.799	4703570.144	72.571	LB
3006	2843	528311.670	4703570.533	72.537	ASF
3007	2844	528311.456	4703570.504	72.449	HORM
3008	2845	528310.477	4703570.758	72.439	HORM
3009	2846	528310.701	4703572.335	72.453	HORM
3010	2847	528309.517	4703572.606	72.070	HORM
3011	2848	528310.029	4703578.016	72.610	HORM
3012	2849	528311.088	4703577.940	72.742	HORM
3013	2850	528311.645	4703577.887	72.749	HORM
3014	2851	528312.955	4703580.669	72.951	HORM
3015	2852	528454.907	4704190.215	103.256	F
3016	2853	528311.104	4703571.283	72.491	POZO
3017	2854	528310.902	4703571.064	72.489	POZO
3018	2855	528311.823	4703572.032	72.612	ASF
3019	2856	528309.708	4703572.287	72.016	CU
3020	2857	528310.040	4703572.082	71.777	CU
3021	2858	528310.343	4703572.116	72.063	CU
3022	2859	528309.098	4703570.881	71.754	CU
3023	2860	528309.592	4703570.654	71.587	CU
3024	2861	528309.858	4703570.555	71.778	CU
3025	2862	528309.136	4703578.392	72.380	MURO
3026	2863	528454.965	4704189.668	103.209	F
3027	2864	528309.622	4703578.590	72.770	MURO
3028	2865	528310.850	4703578.338	72.674	CU
3029	2866	528311.281	4703578.386	72.313	CU
3030	2867	528311.937	4703578.111	72.796	CU
3031	2868	528312.900	4703577.983	72.923	ASF
3032	2869	528314.185	4703577.843	72.985	LB
3033	2870	528316.114	4703588.694	73.625	LB
3034	2871	528314.740	4703589.108	73.538	ASF
3035	2872	528314.522	4703589.294	73.446	CU
3036	2873	528313.596	4703589.500	73.058	CU

Nº ORDE	ID	X	Y	Z	CÓDIGO
3037	2874	528454.277	4704187.996	102.961	SUMIDERO
3038	2875	528313.271	4703589.657	73.402	CU
3039	2876	528314.530	4703589.796	73.518	HORM
3040	2877	528313.861	4703590.085	73.612	HORM
3041	2878	528312.608	4703590.506	73.541	HORM
3042	2879	528312.899	4703592.271	73.642	HORM
3043	2880	528312.780	4703590.135	73.579	F
3044	2881	528314.711	4703591.483	73.597	ASF
3045	2882	528316.580	4703592.310	73.764	LB
3046	2883	528310.688	4703592.967	73.625	HORM
3047	2884	528311.128	4703596.736	73.665	HORM
3048	2885	528454.050	4704187.692	102.953	SUMIDERO
3049	2886	528313.972	4703599.561	73.783	HORM
3050	2887	528315.655	4703599.961	74.103	CASA
3051	2888	528315.981	4703599.290	74.032	SUMIDERO
3052	2889	528316.314	4703599.128	74.017	SUMIDERO
3053	2890	528313.155	4703598.458	73.749	ARQ
3054	2891	528312.902	4703598.237	73.737	ARQ
3055	2892	528316.708	4703599.950	74.135	ASF
3056	2893	528317.868	4703599.744	74.217	LB
3057	2894	528319.488	4703609.863	74.765	LB
3058	2895	528318.328	4703610.154	74.713	ASF
3059	2896	528454.287	4704187.558	103.019	SUMIDERO
3060	2897	528318.684	4703613.719	74.833	SUMIDERO
3061	2898	528318.327	4703613.791	74.818	SUMIDERO
3062	2899	528317.375	4703610.166	74.681	CASA
3063	2900	528320.094	4703613.743	74.988	LB
3064	2901	528318.962	4703613.883	74.908	ASF
3065	2902	528318.672	4703613.858	74.836	ASF
3066	2903	528318.784	4703618.030	74.951	ASF
3067	2904	528320.648	4703618.022	75.199	LB
3068	2905	528321.374	4703622.777	75.463	LB
3069	2906	528320.065	4703623.178	75.401	ASF
3070	2907	528454.000	4704188.136	103.191	ARQ
3071	2908	528319.632	4703623.293	75.249	ASF
3072	2909	528319.612	4703623.256	75.252	HORM
3073	2910	528318.258	4703623.080	75.146	HORM
3074	2911	528317.501	4703623.219	75.070	HORM
3075	2912	528317.354	4703620.188	74.987	HORM
3076	2913	528316.740	4703619.156	74.878	HORM
3077	2914	528316.111	4703615.005	74.714	HORM
3078	2915	528316.147	4703611.771	74.992	HORM
3079	2916	528318.070	4703617.824	74.907	ARQ
3080	2917	528318.072	4703618.220	74.922	ARQ

Nº ORDE	ID	X	Y	Z	CÓDIGO
3081	2918	528453.630	4704188.365	103.159	ARQ
3082	2919	528317.481	4703618.121	74.914	ARQ
3083	2920	528316.337	4703616.390	74.731	MURO
3084	2921	528316.538	4703618.990	74.876	MURO
3085	2922	528316.006	4703619.277	74.815	MURO
3086	2923	528316.346	4703618.976	74.977	POST
3087	2924	528453.443	4704188.048	103.143	ARQ
3088	2925	528451.752	4704183.841	102.802	SUMIDERO
3089	2926	528451.564	4704183.580	102.795	SUMIDERO
3090	2927	528451.790	4704183.480	102.854	SUMIDERO
3091	2928	528452.458	4704184.074	102.918	LB
3092	2929	528452.030	4704184.250	102.849	ASF
3093	2930	528450.765	4704183.859	102.933	CASA
3094	2931	528448.794	4704180.959	102.847	MURO
3095	2932	528448.812	4704179.217	102.636	SUMIDERO
3096	2933	528448.642	4704178.915	102.641	SUMIDERO
3097	2934	528448.873	4704178.759	102.650	SUMIDERO
3098	2935	528446.488	4704175.953	102.687	SUMIDERO
3099	2936	528445.986	4704176.202	102.689	SUMIDERO
3100	2937	528445.219	4704174.915	102.644	SUMIDERO
3101	2938	528422.179	4703017.580	55.865	ASF
3102	2939	528421.270	4703016.289	55.999	ASF
3103	2940	528419.133	4703015.937	56.264	ASF
3104	2941	528418.019	4703009.344	56.053	ASF
3105	2942	528424.378	4703006.288	55.363	ASF
3106	2943	528428.936	4703004.152	54.861	ASF
3107	2944	528429.844	4703004.549	54.815	LB
3108	2945	528430.769	4703002.912	54.673	ASF
3109	2946	528430.489	4703002.516	54.501	CU
3110	2947	528430.488	4703002.501	54.512	CU
3111	2948	528430.486	4703002.070	54.756	CU
3112	2949	528432.468	4702999.924	54.884	CU
3113	2950	528433.355	4703000.843	53.964	CU
3114	2951	528433.454	4703001.340	54.301	ASF
3115	2952	528434.042	4703002.285	54.403	LB
3116	2953	528435.363	4703001.414	54.317	LB
3117	2954	528434.540	4702999.483	54.365	F
3118	2955	528435.391	4703000.662	54.212	ASF
3119	2956	528435.402	4703000.451	54.133	CU
3120	2957	528435.344	4702999.719	53.919	CU
3121	2958	528434.542	4702998.542	54.629	CU
3122	2959	528439.165	4702998.573	54.067	LB
3123	2960	528438.707	4702998.268	54.072	ASF
3124	2961	528438.383	4702998.006	53.908	CU

Nº ORDE	ID	X	Y	Z	CÓDIGO
3125	2962	528437.719	4702997.469	53.720	CU
3126	2963	528436.839	4702996.276	54.442	CU
3127	2964	528439.091	4702994.372	54.244	CU
3128	2965	528440.020	4702995.038	53.407	CU
3129	2966	528440.804	4702995.565	53.768	CU
3130	2967	528441.069	4702995.837	53.849	ASF
3131	2968	528441.661	4702996.283	53.875	LB
3132	2969	528441.123	4702995.681	53.779	ACCESO
3133	2970	528439.868	4702994.352	54.043	ACCESO
3134	2971	528441.276	4702992.378	54.020	ACCESO
3135	2972	528441.995	4702992.859	53.712	ACCESO
3136	2973	528443.029	4702993.499	53.618	ACCESO
3137	2974	528442.962	4702993.019	53.427	CU
3138	2975	528442.598	4702992.783	53.332	CU
3139	2976	528442.003	4702992.258	53.798	CU
3140	2977	528442.812	4702991.273	53.532	CU
3141	2978	528443.343	4702991.760	53.271	CU
3142	2979	528444.123	4702992.167	53.450	CU
3143	2980	528444.253	4702992.074	53.428	ACCESO1
3144	2981	528443.296	4702991.362	53.461	ACCESO1
3145	2982	528442.522	4702990.525	53.739	ACCESO1
3146	2983	528443.438	4702988.815	53.500	ACCESO1
3147	2984	528444.623	4702987.296	53.355	ACCESO1
3148	2985	528445.666	4702987.415	53.208	ACCESO1
3149	2986	528446.212	4702987.668	53.239	ACCESO1
3150	2987	528447.039	4702988.020	53.137	ACCESO1
3151	2988	528446.533	4702989.042	53.249	ASF
3152	2989	528447.336	4702989.549	53.249	LB
3153	2990	528447.302	4702989.546	53.242	LB
3154	2991	528450.595	4702985.613	52.889	LB
3155	2992	528449.649	4702984.535	52.865	LB
3156	2993	528448.801	4702985.570	52.909	ACCESO
3157	2994	528448.100	4702985.032	53.022	ACCESO
3158	2995	528447.717	4702984.720	52.976	ACCESO
3159	2996	528449.153	4702982.483	52.748	ACCESO
3160	2997	528449.755	4702982.746	52.787	ACCESO
3161	2998	528450.386	4702983.095	52.755	ACCESO
3162	2999	528447.252	4702987.655	53.078	CU
3163	3000	528446.362	4702987.348	52.751	CU
3164	3001	528445.941	4702987.162	53.064	CU
3165	3002	528445.285	4702986.174	53.193	R
3166	3003	528443.490	4702988.543	53.464	R
3167	3004	528447.574	4702983.348	52.912	R
3168	3005	528449.367	4702980.290	52.430	R

Nº ORDE	ID	X	Y	Z	CÓDIGO
3169	3006	528449.406	4702982.143	52.656	CU
3170	3007	528449.717	4702982.368	52.350	CU
3171	3008	528450.715	4702982.660	52.687	CU
3172	3009	528452.972	4702979.826	52.480	ASF
3173	3010	528454.038	4702980.818	52.503	LB
3174	3011	528452.997	4702979.581	52.403	CU
3175	3012	528452.324	4702979.042	52.133	CU
3176	3013	528451.966	4702978.703	52.362	CU
3177	3014	528450.065	4702977.695	52.217	R
3178	3015	528453.435	4702974.062	51.836	R
3179	3016	528454.650	4702974.728	52.061	CU
3180	3017	528454.915	4702975.026	51.794	CU
3181	3018	528455.527	4702975.340	52.091	CU
3182	3019	528455.665	4702975.492	52.093	ACCESO1
3183	3020	528455.326	4702974.983	52.114	ACCESO1
3184	3021	528455.151	4702974.788	52.180	ACCESO1
3185	3022	528454.581	4702974.469	52.014	ACCESO1
3186	3023	528455.815	4702973.093	51.973	ACCESO1
3187	3024	528455.998	4702973.405	52.112	ACCESO1
3188	3025	528457.169	4702973.699	51.936	ACCESO1
3189	3026	528456.627	4702974.709	52.064	ASF
3190	3027	528457.911	4702975.549	52.080	LB
3191	3028	528457.419	4702973.307	51.856	CU
3192	3029	528456.850	4702972.906	51.717	CU
3193	3030	528455.920	4702972.829	51.920	CU
3194	3031	528456.013	4702972.383	51.934	F
3195	3032	528456.302	4702972.069	51.878	F
3196	3033	528455.679	4702972.127	51.911	F
3197	3034	528457.663	4702969.940	51.659	R
3198	3035	528457.827	4702967.756	51.143	MURO
3199	3036	528458.383	4702968.494	51.552	MURO
3200	3037	528458.929	4702968.873	51.524	CU
3201	3038	528459.355	4702969.201	51.327	CU
3202	3039	528460.220	4702969.862	51.604	CU
3203	3040	528460.313	4702969.993	51.651	ASF
3204	3041	528461.543	4702970.758	51.659	LB
3205	3042	528464.963	4702965.950	51.258	LB
3206	3043	528464.968	4702965.973	51.255	LB
3207	3044	528463.867	4702965.237	51.223	ASF
3208	3045	528463.630	4702965.149	51.126	CU
3209	3046	528462.979	4702963.930	50.515	CU
3210	3047	528462.925	4702963.573	50.908	CU
3211	3048	528462.910	4702962.925	50.893	MURO
3212	3049	528463.907	4702963.799	50.995	ARQ

Nº ORDE	ID	X	Y	Z	CÓDIGO
3213	3050	528463.911	4702964.154	51.040	ARQ
3214	3051	528463.925	4702964.333	51.045	ACCESO
3215	3052	528463.572	4702963.589	50.930	ACCESO
3216	3053	528463.151	4702963.248	50.860	ACCESO
3217	3054	528465.968	4702961.182	50.674	CANALON
3218	3055	528465.507	4702960.875	50.679	CANALON
3219	3056	528466.149	4702961.324	50.734	R
3220	3057	528466.700	4702961.576	50.904	ASF
3221	3058	528467.812	4702962.463	50.955	LB
3222	3059	528470.663	4702958.555	50.620	LB
3223	3060	528470.668	4702958.561	50.622	LB
3224	3061	528469.562	4702957.864	50.546	ASF
3225	3062	528468.902	4702957.632	50.355	CANALON
3226	3063	528468.493	4702957.333	50.362	CANALON
3227	3064	528464.998	4702960.318	50.715	MURO
3228	3065	528468.329	4702956.294	50.282	MURO
3229	3066	528471.336	4702952.480	49.937	MURO
3230	3067	528474.792	4702948.235	49.595	MURO
3231	3068	528474.595	4702948.508	49.738	F
3232	3069	528474.906	4702948.813	49.716	F
3233	3070	528474.677	4702949.062	49.715	F
3234	3071	528471.550	4702953.496	50.038	CANALON
3235	3072	528472.116	4702953.787	50.110	CANALON
3236	3073	528472.509	4702954.217	50.263	ASF
3237	3074	528473.558	4702954.868	50.328	LB
3238	3075	528477.085	4702950.293	49.927	LB
3239	3076	528476.355	4702949.511	49.846	ASF
3240	3077	528475.888	4702949.252	49.683	CANALON
3241	3078	528475.459	4702948.896	49.641	CANALON
3242	3079	528475.562	4702948.597	49.635	R
3243	3080	528475.065	4702947.987	49.371	R
3244	3081	528476.503	4702946.635	49.365	R
3245	3082	528479.347	4702946.025	49.583	ASF
3246	3083	528480.143	4702946.419	49.608	LB
3247	3084	528483.980	4702941.419	49.223	LB
3248	3085	528483.431	4702940.807	49.158	ASF
3249	3086	528483.055	4702940.692	49.023	CANALON
3250	3087	528482.740	4702940.314	48.949	CANALON
3251	3088	528480.019	4702942.204	49.047	R
3252	3089	528484.725	4702940.507	49.144	LB
3253	3090	528483.897	4702939.882	49.086	ASF
3254	3091	528486.157	4702936.352	48.762	ASF
3255	3092	528487.328	4702937.222	48.872	LB
3256	3093	528493.754	4702929.044	48.270	LB

Nº ORDE	ID	X	Y	Z	CÓDIGO
3257	3094	528493.742	4702929.063	48.272	LB
3258	3095	528492.495	4702928.265	48.220	ASF
3259	3096	528492.845	4702927.786	48.137	ACCESO1
3260	3097	528490.791	4702927.878	48.122	ACCESO1
3261	3098	528488.658	4702926.537	47.762	ACCESO1
3262	3099	528486.587	4702925.074	47.269	ACCESO1
3263	3100	528484.238	4702927.574	47.302	ACCESO1
3264	3101	528486.225	4702929.439	47.959	ACCESO1
3265	3102	528487.495	4702930.644	48.218	ACCESO1
3266	3103	528486.595	4702930.028	48.229	ACCESO1
3267	3104	528483.844	4702933.894	48.447	R
3268	3105	528483.477	4702937.436	48.778	R
3269	3106	528489.662	4702931.286	48.376	ARQ
3270	3107	528489.502	4702931.074	48.293	ARQ
3271	3108	528492.924	4702927.724	48.118	CONTEN
3272	3109	528491.956	4702927.044	48.161	CONTEN
3273	3110	528494.222	4702926.356	48.073	CONTEN
3274	3111	528487.175	4702930.949	48.296	POSTH
3275	3112	528484.991	4702928.979	48.163	POSTH
3276	3113	528496.277	4702925.751	48.040	LB
3277	3114	528495.360	4702924.815	47.934	ASF
3278	3115	528499.532	4702919.558	47.565	ASF
3279	3116	528500.878	4702919.881	47.620	LB
3280	3117	528497.437	4702920.307	47.578	R
3281	3118	528502.529	4702913.469	46.987	R
3282	3119	528507.864	4702907.049	46.612	R
3283	3120	528509.713	4702902.956	46.329	R
3284	3121	528508.329	4702901.180	45.774	POSTH
3285	3122	528421.522	4705407.858	141.715	ACERA
3286	3123	528423.166	4705407.045	141.742	ACERA
3287	3124	528424.695	4705413.053	141.112	ACERA
3288	3125	528426.224	4705411.976	141.170	ACERA
3289	3126	528431.012	4705417.184	140.480	ACERA
3290	3127	528429.840	4705418.685	140.422	ACERA
3291	3128	528436.619	4705421.054	140.110	ACERA
3292	3129	528435.300	4705422.472	140.002	ACERA
3293	3130	528464.446	4704206.271	103.626	ASF
3294	3131	527969.653	4705587.866	140.315	CT
3295	3132	527976.023	4705582.410	140.004	CT
3296	3133	527990.489	4705571.347	139.480	CT
3297	3134	527997.338	4705566.352	138.966	CT
3298	3135	528011.615	4705556.952	137.930	CT
3299	3136	528019.690	4705553.383	137.760	CT
3300	3137	528032.232	4705547.824	136.941	CT

Nº ORDE	ID	X	Y	Z	CÓDIGO
3301	3138	528051.601	4705540.259	136.312	CT
3302	3139	528064.802	4705536.267	135.949	CT
3303	3140	528073.862	4705533.493	135.741	CT
3304	3141	528067.170	4705505.177	135.495	CAMINO
3305	3142	528068.710	4705509.248	135.407	CAMINO
3306	3143	528065.126	4705509.399	135.177	CAMINO
3307	3144	528064.025	4705507.406	135.143	CAMINO
3308	3145	528058.718	4705509.016	135.034	CAMINO
3309	3146	527865.016	4705698.972	146.632	CUNETAS1
3310	3147	527864.259	4705698.345	146.292	CUNETAS2
3311	3148	527863.850	4705697.994	146.587	CUNETAS3
3312	3149	527885.277	4705677.081	145.420	CUNETAS1
3313	3150	527884.431	4705676.484	145.086	CUNETAS2
3314	3151	527884.143	4705676.262	145.412	CUNETAS3
3315	3152	527909.521	4705650.917	143.985	CUNETAS1
3316	3153	527908.672	4705650.267	143.602	CUNETAS2
3317	3154	527908.420	4705650.014	143.923	CUNETAS3
3318	3155	527912.724	4705647.426	143.770	CUNETAS1
3319	3156	527913.666	4705646.435	143.688	CUNETAS1
3320	3157	527911.973	4705646.744	143.431	CUNETAS2
3321	3158	527912.868	4705645.647	142.812	CUNETAS2
3322	3159	527911.651	4705646.383	143.747	CUNETAS3
3323	3160	527912.298	4705645.056	143.603	CUNETAS3
3324	3161	528236.439	4705537.864	135.688	CUNETAS1
3325	3162	528236.164	4705537.428	135.308	CUNETAS2
3326	3163	528235.704	4705537.238	135.849	CUNETAS3
3327	3164	528240.593	4705537.710	135.672	CUNETAS1
3328	3165	528240.598	4705536.843	135.353	CUNETAS2
3329	3166	528240.712	4705536.292	135.850	CUNETAS3
3330	3167	528255.334	4705538.019	135.786	CUNETAS1
3331	3168	528255.503	4705535.880	135.517	CUNETAS2
3332	3169	528255.614	4705535.369	135.861	CUNETAS3
3333	3170	528305.548	4705528.014	136.423	CUNETAS1
3334	3171	528305.174	4705526.336	135.962	CUNETAS2
3335	3172	528312.502	4705524.240	136.350	CUNETAS1
3336	3173	528311.876	4705523.517	135.898	CUNETAS2
3337	3174	528323.597	4705519.344	136.647	CUNETAS1
3338	3175	528322.964	4705518.561	136.063	CUNETAS2
3339	3176	528326.979	4705516.399	136.715	CUNETAS1
3340	3177	528326.821	4705515.992	136.522	CUNETAS2
3341	3178	528326.616	4705515.597	136.838	CUNETAS3
3342	3179	528349.567	4705503.991	137.370	CUNETAS1
3343	3180	528349.042	4705503.073	137.119	CUNETAS2
3344	3181	528368.028	4705488.939	137.500	CUNETAS3

Nº ORDE	ID	X	Y	Z	CÓDIGO
3345	3182	528368.409	4705489.243	137.311	CUNETA2
3346	3183	528368.778	4705489.794	137.734	CUNETA1
3347	3184	528372.450	4705485.811	137.319	CUNETA3
3348	3185	528372.870	4705486.186	137.020	CUNETA2
3349	3186	528377.671	4705483.267	136.945	CUNETA1
3350	3187	528377.462	4705482.886	136.570	CUNETA2
3351	3188	528377.215	4705482.664	136.856	CUNETA3
3352	3189	528373.396	4705486.880	137.848	CUNETA1
3353	3190	528386.487	4705477.498	138.297	CUNETA1
3354	3191	528385.979	4705476.738	137.460	CUNETA2
3355	3192	528385.852	4705476.363	137.634	CUNETA3
3356	3193	528397.082	4705467.686	138.210	CUNETA3
3357	3194	528397.283	4705468.027	137.978	CUNETA2
3358	3195	528397.859	4705468.758	138.802	CUNETA1
3359	3196	528434.757	4705488.150	137.865	LB
3360	3197	528438.161	4705484.229	138.323	LB
3361	3198	528440.786	4705479.200	138.748	LB
3362	3199	528441.229	4705473.424	138.990	LB
3363	3200	528440.553	4705470.298	139.065	LB
3364	3201	528439.944	4705468.765	139.104	LB
3365	3202	528442.386	4705468.372	139.106	LB
3366	3203	528445.464	4705467.816	139.127	LB
3367	3204	528447.428	4705467.376	139.132	LB
3368	3205	528445.992	4705470.802	139.076	LB
3369	3206	528442.835	4705477.699	138.858	LB
3370	3207	528440.727	4705481.180	138.631	LB
3371	3208	528437.777	4705485.155	138.235	LB
3372	3209	528438.266	4705489.361	138.119	LB
3373	3210	528442.982	4705483.932	138.566	LB
3374	3211	528447.196	4705477.392	138.958	LB
3375	3212	528450.850	4705470.692	139.072	LB
3376	3213	528453.997	4705464.410	139.118	LB
3377	3214	528456.067	4705461.046	139.146	LB
3378	3215	528458.778	4705456.870	139.164	LB
3379	3216	528460.671	4705451.987	139.242	LB
3380	3217	528462.255	4705448.744	139.288	LB
3381	3218	528466.456	4705443.399	139.263	LB
3382	3219	528469.846	4705439.377	139.307	LB
3383	3220	528473.813	4705434.958	139.316	LB
3384	3221	528286.407	4705546.042	137.118	LB
3385	3222	528276.036	4705548.017	136.982	LB
3386	3223	528260.109	4705549.897	136.816	LB
3387	3224	528240.060	4705550.382	136.543	LB
3388	3225	528220.199	4705548.833	136.160	LB

Nº ORDE	ID	X	Y	Z	CÓDIGO
3389	3226	528200.565	4705545.910	135.791	LB
3390	3227	528169.407	4705541.508	135.254	LB
3391	3228	528157.477	4705540.243	135.105	LB
3392	3229	528137.210	4705539.380	134.958	LB
3393	3230	528022.312	4705567.727	137.042	LB
3394	3231	528004.966	4705577.837	138.100	LB
3395	3232	527988.717	4705589.370	139.105	LB
3396	3233	527853.762	4705728.851	147.691	LB
3397	3234	528465.845	4704206.027	103.708	LB
3398	3235	528399.032	4705465.875	138.928	MURO
3399	3236	528410.094	4705459.851	139.242	MURO
3400	3237	528409.129	4705458.078	139.264	MURO
3401	3238	527862.534	4705696.772	146.742	PT
3402	3239	527883.044	4705675.327	145.494	PT
3403	3240	527907.622	4705649.292	144.074	PT
3404	3241	528291.538	4705529.598	136.016	PT
3405	3242	528272.269	4705533.790	135.599	PT
3406	3243	528298.492	4705527.702	135.989	PT
3407	3244	528304.867	4705525.595	136.081	PT
3408	3245	528311.505	4705523.050	136.012	PT
3409	3246	528322.544	4705517.757	136.301	PT
3410	3247	528326.396	4705515.385	137.028	PT
3411	3248	528348.838	4705502.862	137.218	PT
3412	3249	528196.841	4705529.692	135.888	ARQ.AGUAPOT
3413	3250	528196.779	4705530.015	135.875	ARQ.AGUAPOT
3414	3251	528196.527	4705529.633	135.868	ARQ.AGUAPOT
3415	3252	527955.794	4705601.937	141.222	ARQ
3416	3253	527956.168	4705601.634	141.285	ARQ
3417	3254	527955.867	4705601.263	141.270	ARQ
3418	3255	527961.994	4705595.578	140.979	ARQ
3419	3256	527961.649	4705595.250	140.959	ARQ
3420	3257	527961.983	4705594.913	140.936	ARQ
3421	3258	528204.427	4705533.387	135.874	ARQ
3422	3259	528203.224	4705530.795	135.805	ARQ
3423	3260	528203.396	4705530.179	135.803	ARQ
3424	3261	528202.730	4705529.970	135.823	ARQ
3425	3262	528202.164	4705529.819	135.808	ARQ
3426	3263	528202.007	4705530.460	135.832	ARQ
3427	3264	528201.343	4705530.330	135.814	ARQ
3428	3265	528195.394	4705531.442	135.784	ARQ
3429	3266	528195.242	4705531.929	135.731	ARQ
3430	3267	528194.719	4705531.812	135.732	ARQ
3431	3268	528192.627	4705529.942	135.839	ARQ
3432	3269	528192.121	4705529.803	135.854	ARQ

Nº ORDE	ID	X	Y	Z	CÓDIGO
3433	3270	528192.268	4705529.216	135.855	ARQ
3434	3271	528422.812	4705405.956	141.684	ARQ
3435	3272	528422.466	4705406.112	141.693	ARQ
3436	3273	528422.322	4705405.767	141.719	ARQ
3437	3274	528421.993	4705405.458	141.744	ARQ
3438	3275	528436.554	4705421.955	139.916	ARQ
3439	3276	528401.600	4705465.735	138.947	ARQ.ELECT
3440	3277	528401.250	4705465.253	138.963	ARQ.ELECT
3441	3278	528401.728	4705464.924	139.008	ARQ.ELECT
3442	3279	528240.919	4705535.395	136.239	POZOSANEA
3443	3280	528409.229	4705457.935	139.268	CASA
3444	3281	528462.890	4704206.063	103.591	ENTRADA
3445	3282	528461.468	4704207.407	103.669	ENTRADA
3446	3283	527885.291	4705676.014	145.435	F
3447	3284	527885.693	4705676.343	145.422	F
3448	3285	527886.095	4705675.957	145.406	F
3449	3286	527909.500	4705649.887	143.981	F
3450	3287	527909.862	4705650.238	143.952	F
3451	3288	527910.240	4705649.797	143.940	F
3452	3289	527963.626	4705593.671	141.027	F
3453	3290	527963.904	4705594.007	141.032	F
3454	3291	527964.239	4705593.724	141.024	F
3455	3292	527990.182	4705572.597	139.628	F
3456	3293	527990.486	4705572.314	139.606	F
3457	3294	528020.022	4705554.317	137.929	F
3458	3295	528020.371	4705554.114	137.861	F
3459	3296	528020.204	4705554.691	137.905	F
3460	3297	528052.328	4705540.563	136.452	F
3461	3298	528052.484	4705540.974	136.590	F
3462	3299	528052.930	4705540.866	136.529	F
3463	3300	528079.902	4705532.224	136.068	F
3464	3301	528080.006	4705532.625	136.154	F
3465	3302	528080.323	4705532.113	136.077	F
3466	3303	528154.521	4705526.658	135.696	F
3467	3304	528154.711	4705526.890	135.759	F
3468	3305	528202.839	4705533.556	135.814	F
3469	3306	528202.775	4705533.993	135.752	F
3470	3307	528202.448	4705533.478	135.791	F
3471	3308	528237.769	4705538.311	135.935	F
3472	3309	528238.257	4705538.293	135.923	F
3473	3310	528238.308	4705537.848	135.883	F
3474	3311	528269.990	4705535.904	135.853	F
3475	3312	528269.526	4705535.973	135.902	F
3476	3313	528269.975	4705535.499	135.869	F

Nº ORDE	ID	X	Y	Z	CÓDIGO
3477	3314	528298.556	4705529.855	136.288	F
3478	3315	528299.035	4705529.662	136.250	F
3479	3316	528298.955	4705529.183	136.173	F
3480	3317	528330.002	4705516.231	137.013	F
3481	3318	528330.616	4705515.830	137.059	F
3482	3319	528329.727	4705515.669	136.959	F
3483	3320	528385.874	4705477.776	138.313	F
3484	3321	528386.142	4705478.204	138.302	F
3485	3322	528385.780	4705478.473	138.375	F
3486	3323	528410.153	4705460.597	139.232	F
3487	3324	528410.194	4705460.207	139.191	F
3488	3325	528084.903	4705528.493	135.720	P.HORMIGON
3489	3326	528085.245	4705528.483	135.608	P.HORMIGON
3490	3327	527968.295	4705588.192	139.382	P.MADERA
3491	3328	527968.258	4705588.498	139.465	P.MADERA
3492	3329	528076.292	4705530.659	135.253	P.MADERA
3493	3330	528076.034	4705530.785	135.269	P.MADERA
3494	3331	527919.373	4705635.964	143.194	SENAL
3495	3332	527917.886	4705634.284	143.009	SENAL
3496	3333	528008.150	4705559.701	138.363	SENAL
3497	3334	528062.315	4705537.630	136.220	SENAL
3498	3335	528066.090	4705536.524	136.096	SENAL
3499	3336	528069.990	4705535.526	136.156	SENAL
3500	3337	528079.076	4705532.665	135.976	SENAL
3501	3338	528181.146	4705526.929	135.740	SENAL
3502	3339	528187.470	4705530.672	135.872	SENAL
3503	3340	528206.800	4705532.935	135.903	SENAL
3504	3341	528193.974	4705532.365	135.661	SENAL
3505	3342	528235.063	4705536.306	136.046	SENAL
3506	3343	528237.325	4705537.851	135.797	SENAL
3507	3344	528293.512	4705530.340	136.065	SENAL
3508	3345	528326.563	4705514.920	137.178	SENAL
3509	3346	528327.820	4705516.576	136.831	SENAL
3510	3347	528351.550	4705500.734	137.499	SENAL
3511	3348	528409.489	4705460.762	139.138	SENAL
3512	3349	527922.272	4705636.598	143.248	SUMIDERO
3513	3350	527922.567	4705636.289	143.255	SUMIDERO
3514	3351	527922.244	4705635.930	143.259	SUMIDERO
3515	3352	527921.973	4705636.267	143.271	SUMIDERO
3516	3353	527924.255	4705633.729	143.135	SUMIDERO
3517	3354	527924.628	4705634.113	143.149	SUMIDERO
3518	3355	527925.097	4705633.668	143.148	SUMIDERO
3519	3356	527927.734	4705630.613	142.958	SUMIDERO
3520	3357	527927.350	4705630.250	142.907	SUMIDERO

Nº ORDE	ID	X	Y	Z	CÓDIGO
3521	3358	527927.644	4705629.929	142.908	SUMIDERO
3522	3359	527930.777	4705627.368	142.740	SUMIDERO
3523	3360	527930.439	4705627.004	142.740	SUMIDERO
3524	3361	527930.709	4705626.688	142.723	SUMIDERO
3525	3362	527933.798	4705624.154	142.556	SUMIDERO
3526	3363	527933.445	4705623.805	142.542	SUMIDERO
3527	3364	527933.757	4705623.462	142.522	SUMIDERO
3528	3365	527938.118	4705619.966	142.329	SUMIDERO
3529	3366	527937.671	4705619.489	142.278	SUMIDERO
3530	3367	527952.600	4705604.411	141.351	SUMIDERO
3531	3368	528162.107	4705524.729	135.632	SUMIDERO
3532	3369	528162.541	4705524.639	135.678	SUMIDERO
3533	3370	528162.572	4705517.968	135.853	SUMIDERO
3534	3371	528174.130	4705526.165	135.582	SUMIDERO
3535	3372	528174.049	4705526.663	135.602	SUMIDERO
3536	3373	528180.069	4705528.216	135.529	SUMIDERO
3537	3374	528184.151	4705526.244	135.663	SUMIDERO
3538	3375	528184.255	4705525.865	135.727	SUMIDERO
3539	3376	528184.653	4705525.981	135.699	SUMIDERO
3540	3377	528186.975	4705527.019	135.733	SUMIDERO
3541	3378	528187.072	4705527.008	135.723	SUMIDERO
3542	3379	528187.163	4705526.174	135.747	SUMIDERO
3543	3380	528204.837	4705531.414	135.775	SUMIDERO
3544	3381	528204.964	4705531.017	135.749	SUMIDERO
3545	3382	528204.583	4705530.878	135.747	SUMIDERO
3546	3383	528203.537	4705531.150	135.776	SUMIDERO
3547	3384	528203.446	4705531.107	135.785	SUMIDERO
3548	3385	528200.472	4705529.994	135.769	SUMIDERO
3549	3386	528200.387	4705530.230	135.787	SUMIDERO
3550	3387	528200.062	4705530.125	135.812	SUMIDERO
3551	3388	528207.243	4705534.446	135.682	SUMIDERO
3552	3389	528207.140	4705534.901	135.673	SUMIDERO
3553	3390	528213.304	4705535.674	135.778	SUMIDERO
3554	3391	528218.150	4705536.990	135.737	SUMIDERO
3555	3392	528218.133	4705537.451	135.798	SUMIDERO
3556	3393	528235.740	4705538.534	135.796	SUMIDERO
3557	3394	527966.295	4705592.064	140.538	BIONDA7
3558	3395	527976.617	4705583.697	140.263	BIONDA7
3559	3396	527990.085	4705573.608	139.518	BIONDA7
3560	3397	527995.331	4705569.901	139.193	BIONDA7
3561	3398	527998.605	4705567.347	139.001	BIONDA7
3562	3399	528302.641	4705526.732	135.896	BIONDA
3563	3400	528307.181	4705526.301	136.202	BIONDA
3564	3401	528310.605	4705525.683	136.385	BIONDA

Nº ORDE	ID	X	Y	Z	CÓDIGO
3565	3402	528314.366	4705524.530	136.555	BIONDA
3566	3403	528318.087	4705522.778	136.611	BIONDA
3567	3404	528324.977	4705518.214	136.471	BIONDA
3568	3405	528358.128	4705497.500	137.395	BIONDA
3569	3406	528364.353	4705494.060	137.867	BIONDA
3570	3407	528367.801	4705491.814	137.948	BIONDA
3571	3408	528383.983	4705480.183	138.240	BIONDA
3572	3409	528390.089	4705475.118	138.417	BIONDA
3573	3410	528399.918	4705467.515	138.885	BIONDA
3574	3411	528391.191	4705474.288	138.465	BORDILLO2
3575	3412	528391.923	4705475.144	138.464	BORDILLO2
3576	3413	528392.404	4705475.291	138.490	BORDILLO2
3577	3414	528392.736	4705475.235	138.471	BORDILLO2
3578	3415	528393.544	4705474.732	138.515	BORDILLO2
3579	3416	528393.524	4705474.667	138.661	BORDILLO3
3580	3417	528400.756	4705469.437	138.842	BORDILLO3
3581	3418	528400.776	4705469.485	138.682	BORDILLO2
3582	3419	528085.255	4705528.970	135.689	CONTENEDOR
3583	3420	528085.942	4705529.830	135.753	CONTENEDOR
3584	3421	528087.298	4705528.886	135.689	CONTENEDOR
3585	3422	528153.344	4705527.793	135.692	ISLA
3586	3423	528152.648	4705527.442	135.673	ISLA
3587	3424	528152.622	4705526.798	135.624	ISLA
3588	3425	528153.123	4705526.570	135.628	ISLA
3589	3426	528155.602	4705525.932	135.661	ISLA
3590	3427	528170.707	4705523.078	135.825	ISLA
3591	3428	528172.497	4705523.583	135.735	ISLA
3592	3429	528173.772	4705525.344	135.682	ISLA
3593	3430	528173.373	4705527.807	135.631	ISLA
3594	3431	528171.155	4705529.454	135.669	ISLA
3595	3432	528180.992	4705530.287	135.646	ISLA
3596	3433	528180.203	4705528.982	135.591	ISLA
3597	3434	528180.667	4705526.689	135.651	ISLA
3598	3435	528182.544	4705525.932	135.708	ISLA
3599	3436	528207.542	4705532.127	135.824	ISLA
3600	3437	528206.869	4705534.933	135.583	ISLA
3601	3438	527962.638	4705593.147	140.572	POZO
3602	3439	527962.852	4705592.912	140.570	POZO
3603	3440	527963.063	4705592.907	140.544	POZO
3604	3441	527910.403	4705645.620	143.895	R
3605	3442	527912.157	4705643.058	143.532	R
3606	3443	527954.452	4705599.722	141.117	R
3607	3444	527945.334	4705608.944	141.768	R
3608	3445	527936.882	4705617.639	142.166	R

Nº ORDE	ID	X	Y	Z	CÓDIGO
3609	3446	527927.007	4705627.315	142.698	R
3610	3447	527957.962	4705596.584	141.039	R
3611	3448	527958.991	4705593.741	140.915	R
3612	3449	527964.760	4705592.550	140.668	R
3613	3450	527967.405	4705589.710	140.185	R
3614	3451	527969.468	4705586.856	139.766	R
3615	3452	527975.301	4705581.620	139.603	R
3616	3453	527997.251	4705565.755	138.897	R
3617	3454	528002.339	4705562.926	138.619	R
3618	3455	528005.432	4705562.011	138.372	R
3619	3456	528011.360	4705556.351	137.516	R
3620	3457	528019.334	4705552.875	137.434	R
3621	3458	528032.014	4705547.209	136.635	R
3622	3459	528051.303	4705539.654	135.973	R
3623	3460	528064.655	4705535.706	135.583	R
3624	3461	528073.582	4705532.782	135.478	R
3625	3462	528169.992	4705527.835	135.774	R
3626	3463	528160.197	4705526.912	135.702	R
3627	3464	528292.176	4705531.830	136.081	R
3628	3465	528291.382	4705529.059	136.659	R
3629	3466	528272.326	4705533.281	136.222	R
3630	3467	528272.459	4705535.482	135.725	R
3631	3468	528298.236	4705527.162	136.429	R
3632	3469	528304.812	4705525.175	136.493	R
3633	3470	528311.379	4705522.760	136.274	R
3634	3471	528322.415	4705517.421	136.618	R
3635	3472	528348.728	4705502.460	137.515	R
3636	3473	528355.190	4705498.233	137.145	R
3637	3474	528364.753	4705491.655	137.377	R
3638	50001	528326.702	4703748.960	82.044	LB
3639	50002	528326.860	4703741.485	81.661	LB
3640	50003	528327.093	4703734.176	81.368	LB
3641	50004	528327.305	4703720.337	80.517	LB
3642	50005	528327.377	4703711.330	80.042	LB
3643	50006	528327.295	4703703.910	79.568	LB
3644	50007	528327.107	4703695.099	79.084	LB
3645	50008	528326.946	4703688.011	78.753	LB
3646	50009	528326.676	4703680.515	78.399	LB
3647	50010	528326.321	4703672.931	77.956	LB
3648	50011	528325.805	4703665.099	77.567	LB
3649	50012	528325.181	4703657.366	77.152	LB
3650	50013	528324.391	4703648.699	76.739	LB
3651	50014	528323.561	4703640.467	76.331	LB
3652	50015	528322.535	4703631.291	75.863	LB

Nº ORDE	ID	X	Y	Z	CÓDIGO
3653	50016	528321.480	4703623.469	75.433	LB
3654	50017	528320.354	4703615.194	75.015	LB
3655	50018	528319.059	4703606.716	74.604	LB
3656	50019	528317.410	4703596.607	73.966	LB
3657	50020	528315.861	4703587.223	73.449	LB
3658	50021	528400.738	4703104.810	60.623	LB
3659	50022	528303.234	4703495.034	69.717	
3660	50023	528303.330	4703498.017	69.822	
3661	50024	528303.548	4703503.012	69.999	
3662	50025	528303.836	4703508.003	70.175	
3663	50026	528304.195	4703512.991	70.352	
3664	50027	528304.625	4703517.972	70.528	
3665	50028	528305.125	4703522.947	70.705	
3666	50029	528305.695	4703527.914	70.881	
3667	50030	528306.336	4703532.873	71.058	
3668	50031	528307.047	4703537.822	71.234	
3669	50032	528307.828	4703542.761	71.411	
3670	50033	528308.679	4703547.688	71.587	
3671	50034	528309.600	4703552.602	71.764	
3672	50035	528310.590	4703557.503	71.940	
3673	50036	528315.260	4703420.190	67.743	
3674	50037	528314.036	4703423.879	67.837	
3675	50038	528312.554	4703428.654	67.957	
3676	50039	528311.178	4703433.461	68.078	
3677	50040	528309.908	4703438.297	68.198	
3678	50041	528308.745	4703443.160	68.319	
3679	50042	528307.689	4703448.047	68.439	
3680	50043	528306.742	4703452.956	68.560	
3681	50044	528305.902	4703457.885	68.680	
3682	50045	528305.172	4703462.831	68.801	
3683	50046	528304.550	4703467.792	68.921	
3684	50047	528304.038	4703472.766	69.042	
3685	50048	528303.636	4703477.750	69.162	
3686	50049	528303.344	4703482.741	69.283	
3687	50050	528349.093	4703352.952	66.593	
3688	50051	528350.217	4703351.132	66.547	
3689	50052	528352.815	4703346.860	66.439	
3690	50053	528355.367	4703342.561	66.332	
3691	50054	528357.875	4703338.235	66.224	
3692	50055	528360.338	4703333.884	66.117	
3693	50056	528362.756	4703329.507	66.009	
3694	50057	528365.128	4703325.106	65.902	
3695	50058	528367.454	4703320.680	65.794	
3696	50059	528369.735	4703316.230	65.687	

Nº ORDE	ID	X	Y	Z	CÓDIGO
3697	50060	528371.969	4703311.757	65.579	
3698	50061	528374.157	4703307.261	65.472	
3699	50062	528376.298	4703302.743	65.364	
3700	50063	528378.392	4703298.203	65.257	
3701	50064	528380.439	4703293.641	65.149	
3702	50065	528380.439	4703293.641	65.149	
3703	50066	528382.277	4703288.991	65.087	
3704	50067	528384.007	4703284.300	65.026	
3705	50068	528385.629	4703279.571	64.964	
3706	50069	528387.141	4703274.805	64.903	
3707	50070	528388.542	4703270.005	64.841	
3708	50071	528389.832	4703265.175	64.780	
3709	50072	528391.011	4703260.316	64.718	
3710	50073	528392.077	4703255.431	64.657	
3711	50074	528393.029	4703250.522	64.595	
3712	50075	528393.869	4703245.594	64.534	
3713	50076	528394.594	4703240.647	64.472	
3714	50077	528395.205	4703235.684	64.411	
3715	50078	528395.701	4703230.709	64.349	
3716	50079	528395.723	4703230.459	64.346	
3717	50080	528395.723	4703230.459	64.346	
3718	50081	528395.976	4703227.266	64.294	
3719	50082	528396.327	4703222.278	64.214	
3720	50083	528396.626	4703217.287	64.133	
3721	50084	528396.872	4703212.293	64.052	
3722	50085	528397.065	4703207.297	63.971	
3723	50086	528397.205	4703202.299	63.891	
3724	50087	528397.293	4703197.300	63.810	
3725	50088	528397.327	4703192.300	63.729	
3726	50089	528399.295	4703120.411	61.241	
3727	50090	528398.963	4703125.400	61.414	
3728	50091	528398.661	4703130.391	61.587	
3729	50092	528398.387	4703135.383	61.760	
3730	50093	528398.143	4703140.377	61.933	
3731	50094	528397.927	4703145.373	62.106	
3732	50095	528397.741	4703150.369	62.279	
3733	50096	528397.584	4703155.367	62.452	
3734	50097	528397.456	4703160.365	62.624	
3735	50098	528397.357	4703165.364	62.797	
3736	50099	528397.288	4703170.364	62.970	
3737	50100	528397.247	4703175.363	63.143	
3738	50101	528397.236	4703180.363	63.316	
3739	50102	528397.254	4703185.363	63.489	
3740	50103	528397.301	4703190.363	63.662	

Nº ORDE	ID	X	Y	Z	CÓDIGO
3741	50104	528397.327	4703192.300	63.729	
3742	50105	526733.030	4706395.460	154.580	LB
3743	50106	526737.370	4706383.650	154.230	LB
3744	50107	526741.880	4706374.370	153.970	LB
3745	50108	526747.170	4706364.960	153.740	LB
3746	50109	526755.370	4706353.150	153.510	LB
3747	50110	526762.340	4706344.920	153.380	LB
3748	50111	526773.010	4706334.180	153.070	LB
3749	50112	526784.380	4706324.200	152.770	LB
3750	50113	526760.650	4706336.770	153.510	LB
3751	50114	526758.300	4706332.930	153.510	LB
3752	50115	526754.650	4706328.870	153.430	LB
3753	50116	526766.090	4706322.320	153.160	LB
3754	50117	526801.970	4706304.110	152.280	LB
3755	50118	526836.820	4706286.400	151.790	LB
3756	50119	526849.340	4706280.620	151.660	LB
3757	50120	526820.350	4706296.790	152.010	LB
3758	50121	526785.630	4706316.830	152.770	LB
3759	50122	526776.210	4706323.580	153.090	LB
3760	50123	527047.600	4706188.560	150.000	LB
3761	50124	527062.880	4706185.340	149.930	LB
3762	50125	527074.410	4706183.370	149.900	LB
3763	50126	527088.380	4706181.790	149.890	LB
3764	50127	527118.760	4706180.310	149.950	LB
3765	50128	527159.840	4706179.160	150.100	LB
3766	50129	527220.920	4706166.130	150.770	LB
3767	50130	527230.310	4706162.750	150.890	LB
3768	50130	527234.940	4706161.090	150.940	LB
3769	50131	527239.960	4706159.280	151.010	LB
3770	50131	527247.980	4706156.400	151.110	LB
3771	50132	528174.440	4705532.180	135.630	LB
3772	50133	528191.510	4705534.430	135.660	LB
3773	50134	528203.810	4705536.050	135.680	LB
3774	50135	528422.210	4704111.080	100.040	LB
3775	50136	528422.210	4704111.080	100.040	LB
3776	50137	528420.110	4704106.260	99.830	LB
3777	50138	528416.640	4704099.810	99.560	LB
3778	50139	528414.420	4704095.630	99.370	LB
3779	50140	528413.520	4704094.240	99.330	LB
3780	50141	528410.190	4704090.200	99.200	LB
3781	50142	528325.420	4703692.140	78.840	ASF
3782	50143	528325.080	4703682.980	78.370	ASF
3783	50144	528324.490	4703669.850	77.730	ASF
3784	50145	528324.150	4703663.880	77.410	ASF

Nº ORDE	ID	X	Y	Z	CÓDIGO
3785	50146	528323.450	4703655.950	77.020	ASF
3786	50147	528321.720	4703638.890	76.250	ASF
3787	50148	528320.910	4703631.030	75.850	ASF
3788	50149	528319.600	4703618.940	75.180	ASF
3789	50150	528318.160	4703608.360	74.610	ASF
3790	50151	528310.180	4703562.960	72.130	ASF
3791	50151	528316.030	4703597.080	73.890	ASF
3792	50152	528306.350	4703540.220	71.130	ASF
3793	50153	528304.250	4703526.550	70.690	ASF
3794	50154	528302.800	4703510.120	70.120	ASF
3795	50155	528301.980	4703498.380	69.710	ASF
3796	50156	528302.180	4703474.710	68.990	ASF
3797	50157	528303.500	4703462.940	68.690	ASF
3798	50158	528306.140	4703449.550	68.450	ASF
3799	50159	528309.880	4703434.550	68.170	ASF
3800	50160	528353.670	4703342.130	66.290	ASF
3801	50161	528359.240	4703332.440	66.050	ASF
3802	50162	528370.390	4703312.270	65.520	ASF
3803	50163	528375.500	4703301.550	65.240	ASF
3804	50164	528382.090	4703285.030	64.880	ASF
3805	50165	528385.770	4703273.750	64.670	ASF
3806	50166	528390.230	4703256.040	64.430	ASF
3807	50167	528391.460	4703249.760	64.370	ASF
3808	50168	528392.540	4703243.460	64.300	ASF
3809	50169	528393.480	4703237.130	64.230	ASF
3810	50170	528394.910	4703224.410	64.090	ASF
3811	50171	528395.400	4703218.030	64.010	ASF
3812	50172	528395.750	4703211.640	63.930	ASF
3813	50173	528395.950	4703205.240	63.840	ASF
3814	50174	528396.000	4703198.840	63.750	ASF
3815	50175	528396.280	4703166.880	62.860	ASF
3816	50176	528396.550	4703158.360	62.570	ASF
3817	50177	528396.900	4703149.840	62.270	ASF
3818	50178	528397.310	4703141.330	61.950	ASF
3819	50179	528397.790	4703132.820	61.630	ASF
3820	50180	528401.780	4703081.890	59.600	ASF
3821	50181	528401.920	4703076.430	59.360	ASF
3822	50182	528405.280	4703058.000	58.570	ASF
3823	50183	528406.630	4703053.140	58.260	ASF
3824	50184	528412.240	4703039.170	57.390	ASF
3825	50185	528414.500	4703035.080	57.110	ASF
3826	50186	528416.510	4703031.710	56.830	ASF

APÉNDICE 3: RESEÑAS DE BASES

Geoide Ingeniería S.L.
ITINERARIO PEONIL E CICLISTA NA PO-531.
PQ. 6+200 – 10+250
RESEÑA DE VÉRTICE

Trabajo	PO-531	Fecha	NOV-2017
Provincia	Pontevedra	Municipio	Barro
Número	1000	Nombre	B-1

SITUACIÓN En el margen derecho de la Po-531, a la altura del P.K. 10+200, frente a iglesia y en las inmediaciones de concesionario Opel

SEÑAL Clavo tipo geopunt en asfalto

CROQUIS GENERAL



FOTOGRAFÍA



COORDENADAS U.T.M.

X 526759.269
Y 4706390.328
H 153.413
HUSO 29

Geoide Ingeniería S.L.
ITINERARIO PEONIL E CICLISTA NA PO-531.
PQ. 6+200 – 10+250
RESEÑA DE VÉRTICE

Trabajo	PO-531	Fecha	NOV-2017
Provincia	Pontevedra	Municipio	Barro
Número	2000	Nombre	B-2

SITUACIÓN En el margen derecho de la Po-531, a la altura del P.K. 10+100, en zona de carretera de antiguo trazado

SEÑAL Clavo tipo geopunt en asfalto

CROQUIS GENERAL



FOTOGRAFÍA



COORDENADAS U.T.M.

X 526796.232
Y 4706328.972
H 150.991
HUSO 29

Geoide Ingeniería S.L.
ITINERARIO PEONIL E CICLISTA NA PO-531.
PQ. 6+200 – 10+250
RESEÑA DE VÉRTICE

Trabajo	PO-531	Fecha	NOV-2017
Provincia	Pontevedra	Municipio Barro	Paraje
Número	3000	Nombre	B-3

SITUACIÓN En el margen derecho de la PO-531, a la altura del PK. 9+100

SEÑAL Clavo tipo geopunt en asfalto

CROQUIS GENERAL



FOTOGRAFÍA



COORDENADAS U.T.M.

X 527770.000
Y 4705830.718
H 152.047
HUSO 29

Geoide Ingeniería S.L.
ITINERARIO PEONIL E CICLISTA NA PO-531.
PQ. 6+200 – 10+250
RESEÑA DE VÉRTICE

Trabajo	PO-531	Fecha	NOV-2017
Provincia	Pontevedra	Municipio Pontevedra	Paraje
Número	4000	Nombre	B-4

SITUACIÓN En el margen izquierdo de la PO-531, a la altura del P.K. 7+800.

SEÑAL Clavo tipo geopunt en hormigón.

CROQUIS GENERAL



FOTOGRAFÍA



COORDENADAS U.T.M.

X 528423.032
Y 4703018.481
H 55.799
HUSO 29

Geoide Ingeniería S.L.
ITINERARIO PEONIL E CICLISTA NA PO-531.
PQ. 6+200 – 10+250
RESEÑA DE VÉRTICE

Trabajo	PO-531	Fecha	NOV-2017
Provincia	Pontevedra	Municipio	Pontevedra
Número	5000	Nombre	B-5

SITUACIÓN	En el margen izquierdo de la PO-531, a la altura del P.K. 5+700, en intersección que da acceso a "Campaño"
SEÑAL	Clavo tipo geopunt en hormigón.

CROQUIS GENERAL



FOTOGRAFÍA



COORDENADAS U.T.M.

X	528395.581
Y	4704088.784
H	99.045
HUSO	29

ANEJO Nº 4: PLANEAMIENTO URBANÍSTICO

ÍNDICE

1. INTRODUCCIÓN	3
2. DESCRIPCIÓN DE LA ZONA.....	3
3. NORMATIVA.....	4
4. DOCUMENTACIÓN ADJUNTA	4

- *APÉNDICE N.º 1: PLANO DE PLANEAMIENTO*

1. INTRODUCCIÓN

En el presente anejo se analiza el planeamiento vigente de los municipios sobre los que se ejecutan las obras; así mismo se realiza una breve descripción de la zona, mencionado características relativas a la demografía, datos socioeconómicos, geografía, vías de comunicación, etc.

Las actuaciones se llevan a cabo en los municipios de **Pontevedra y Barro**.



2. DESCRIPCIÓN DE LA ZONA

La zona de actuación se engloba a los concellos de **Pontevedra y Barro** pertenecientes a la comarca de Pontevedra.

CONCELLO DE PONTEVEDRA.



Pontevedra es una ciudad de más de 80.000 habitantes, situada en el centro de las Rías Baixas. Limita al norte con los concellos de Barro y Moraña, al noreste con el de Campo Lameiro, al este con el de Cotobade, al sureste con el de Pontecaldelas, al sur con el de Soutomaior, al suroeste con los de Vilaboa y Marín, al oeste con el océano Atlántico (ría de Pontevedra) y el municipio de Poio, al noroeste con el municipio de Meis.

La mayor parte de la población del municipio vive en el centro urbano de la ciudad, aunque una gran parte se distribuye en las 15 parroquias que lo rodean, dos de ellas mirando a la ría de Vigo, en el sur: Ponte Sampaio y Canicouva. En el norte se encuentran las parroquias de Alba, Cerponzons, Verducido, Santa María y San Andrés de Xeve, además de Lérez prácticamente insertado en el centro de la ciudad. Hacia el este se encuentran Mourente, Bora y Marcon y hacia el sur Tomeza, Salcedo y Lourizán.

La actuación se desarrolla en la parroquia de Alba.

La ciudad se ubica en el centro del Eje Atlántico, entre los centros urbanos de Vigo y Villagarcía. Esta comunicada con la AP-9, que atraviesa Galicia de norte a sur y se encuentra a 30 km del aeropuerto de Vigo y a 60 km del de Santiago.

BARRO

Barro es un municipio de la provincia de Pontevedra. Situado en el noroeste de la provincia de Pontevedra y perteneciente a la comarca de Pontevedra, el ayuntamiento de Barro tiene una extensión de 37,9 kilómetros cuadrados. Sus límites son, por el sur, los municipios de Poio y Pontevedra, por el este, el de Moraña; al norte, el de Portas y, por el oeste, Meis.



El municipio de Barro está formado por 6 parroquias:

- ▶ Portela (San Mamede)
- ▶ Perdecanaí (Santa María)
- ▶ Agudelo (San Martín)
- ▶ Curro (Santa María)
- ▶ Barro (San Breixo)
- ▶ Valiñas (San Andrés)



La actuación se desarrolla en las parroquias de Curro (Santa María) y Portela (San Mamede)

3. NORMATIVA

CONCELLO DE PONTEVEDRA.

Se ha consultado el planeamiento urbanístico del ayuntamiento de concello de Pontevedra, con la finalidad de estudiar los condicionantes a los que puede estar sometido las actuaciones del proyecto y averiguar los tipos de suelo en los que se realizan las obras.

La ordenación urbanística del concello de Pontevedra se rige por el Plan general de ordenación urbana, aprobado el 18 de diciembre del año 1989. (PXOU 18/12/1989).

De acuerdo con la actuación propuesta los suelos atravesados se engloban en las siguientes categorías:

- ▶ Suelo No Urbanizable Núcleo Rural
- ▶ Suelo No Urbanizable Común
- ▶ Sistema General Trazado Autopista

CONCELLO DE BARRO.

Se ha consultado el planeamiento urbanístico del ayuntamiento de concello de Barro, con la finalidad de estudiar los condicionantes a los que puede estar sometido las actuaciones del proyecto y averiguar los tipos de suelo en los que se realizan las obras.

La ordenación urbanística del ayuntamiento de Barro se rige por el Plan general de ordenación municipal, aprobado el 23 de mayo del año 2003. (PXOM 23/05/2003).

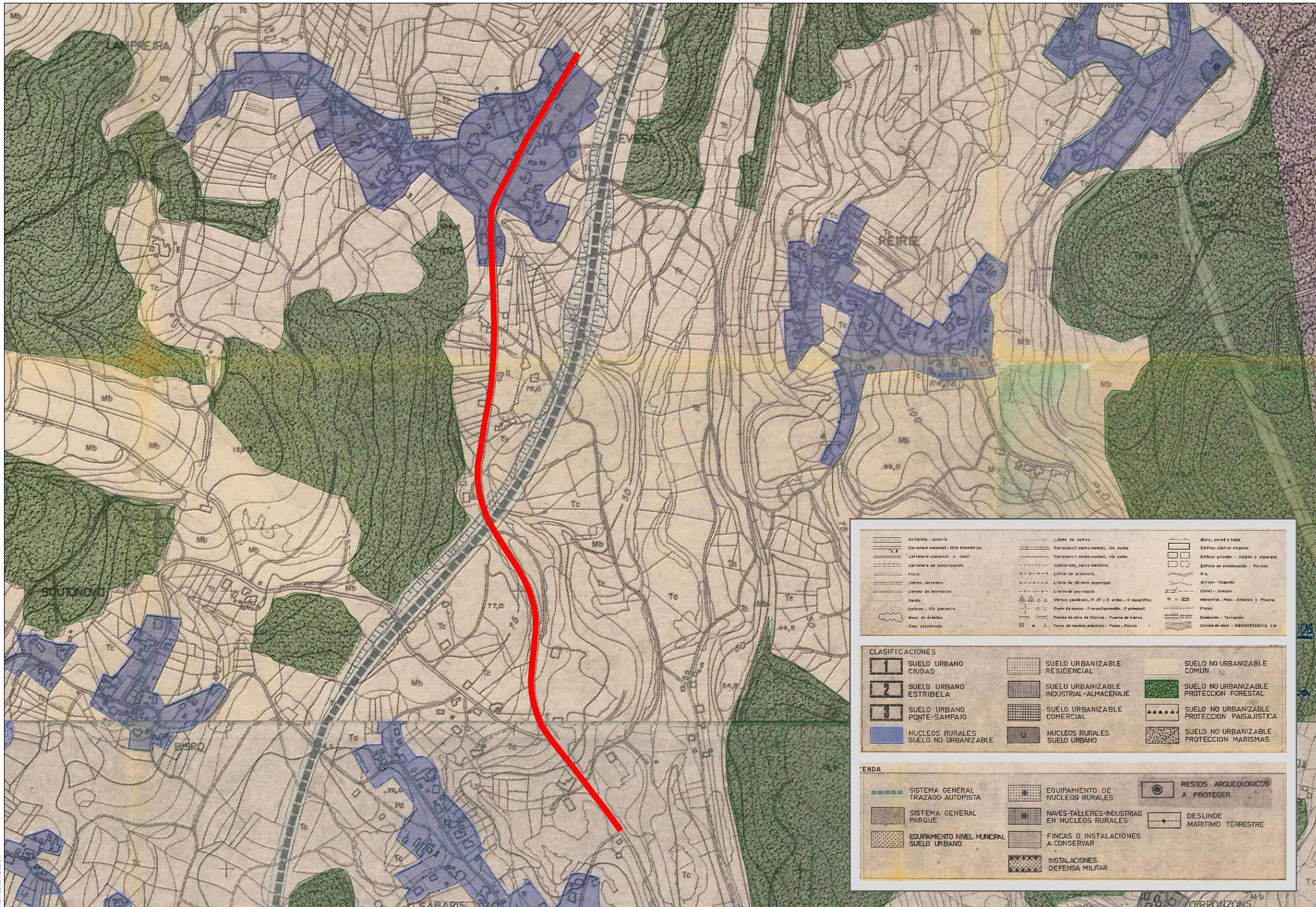
De acuerdo con la actuación propuesta los suelos atravesados se engloban en las siguientes categorías:

- ▶ Suelo de Núcleo Rural
- ▶ Suelo Urbanizable No Sectorizado Industrial

4. DOCUMENTACIÓN ADJUNTA

- APÉNDICE N.º 1: PLANO DE PLANEAMIENTO

APÉNDICE N.º 1: PLANO DE PLANEAMIENTO

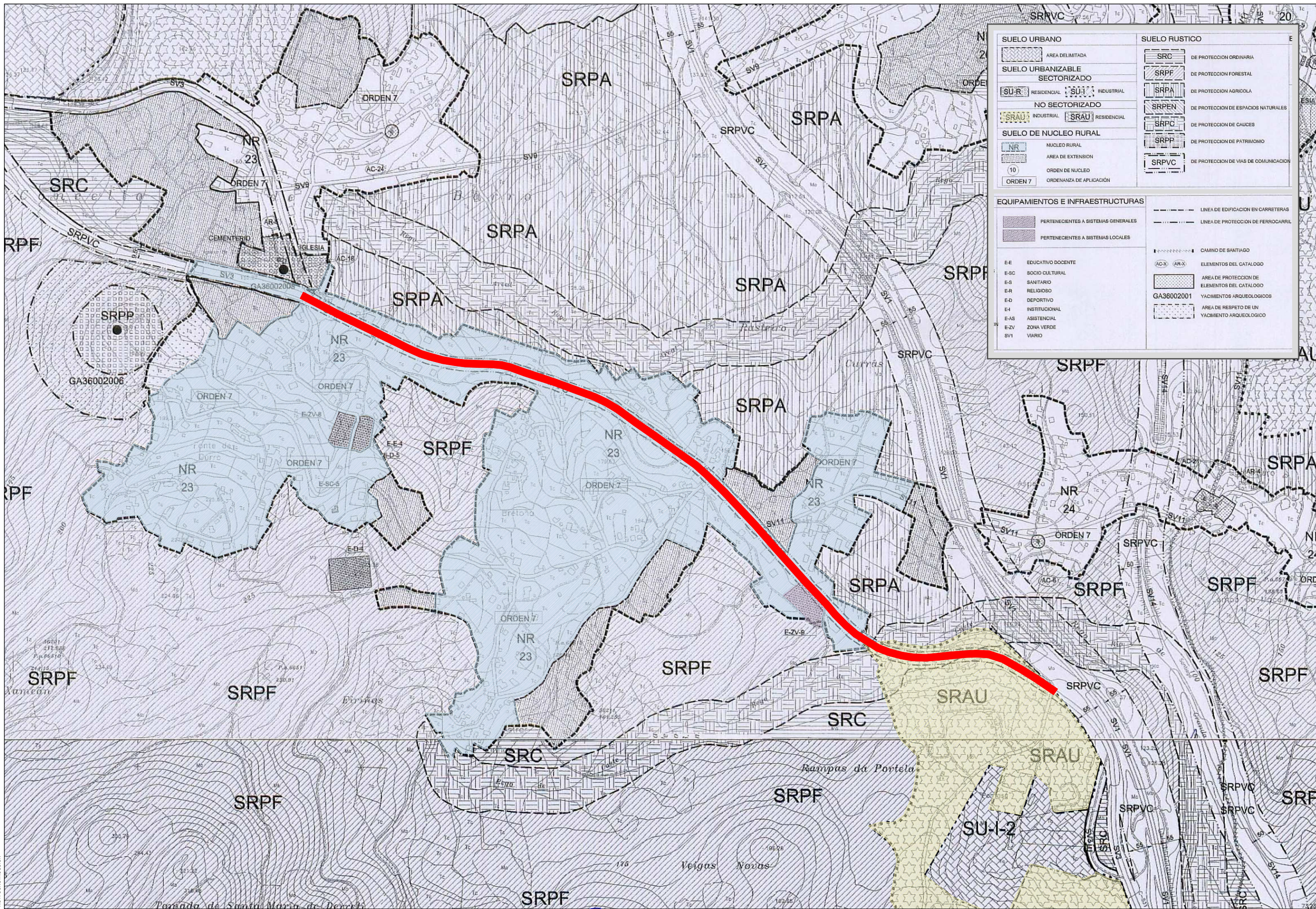


Autopista - Autovía	Límite de cultivo	Muro, pared o tapia
Carretera nacional - Hito kilométrico	Ferrocarril ancho normal, vía doble	Edificio público singular
Carretera comarcal o local	Ferrocarril ancho normal, vía única	Edificio privado - Dársena o alpendre
Carretera en construcción	Alambres, cerco metálico	Edificio en construcción - Ruinas
Pista	Límite de provincia	Río
Caminos carreteros	Límite de término municipal	Arroyo - Vaguada
Caminos de herradura	Límite de parroquia	Canal - Acequia
Senda	Vértice geodésico, 1º, 2º y 3º orden - V. topográfico	Manantial - Pozo - Alberca o Piscina
Cañales - Vía pecuaria	Punto de apoyo - P. de poligonación - P. principal	Playa
Mesa de árboles	Puente de obra de fábrica - Puente de hierro	Desmonte - Terrellón
Zona ajardinada	Torre de tendido eléctrico - Poste - Poste	Curvas de nivel - EQUIDISTANCIA 1 m

CLASIFICACIONES		
1 SUELO URBANO CIUDAD	SUELO URBANIZABLE RESIDENCIAL	SUELO NO URBANIZABLE COMUN
2 SUELO URBANO ESTRIBELA	SUELO URBANIZABLE INDUSTRIAL-ALMACENAJE	SUELO NO URBANIZABLE PROTECCION FORESTAL
3 SUELO URBANO PONTE-SAMPAIO	SUELO URBANIZABLE COMERCIAL	SUELO NO URBANIZABLE PROTECCION PAISAJISTICA
SUELOS RURALES SUELO NO URBANIZABLE	NUCLEOS RURALES SUELO URBANO	SUELO NO URBANIZABLE PROTECCION MARISMAS

LEENDA		
SISTEMA GENERAL TRAZADO AUTOPISTA	EQUIPAMIENTO DE NUCLEOS RURALES	RESTOS ARQUEOLOGICOS A PROTEGER
SISTEMA GENERAL PARQUE	NAVES-TALLERES-INDUSTRIAS EN NUCLEOS RURALES	DESLINDE MARITIMO TERRESTRE
EQUIPAMIENTO NIVEL MUNICIPAL SUELO URBANO	FINCAS O INSTALACIONES A CONSERVAR	
	INSTALACIONES DEFENSA MILITAR	

EDICION: 00 - PROY. CONSTRUCCION



SUELO URBANO		SUELO RUSTICO	
[Symbol]	AREA DELIMITADA	[Symbol]	DE PROTECCION ORDINARIA
[Symbol]	SUELO URBANIZABLE SECTORIZADO	[Symbol]	DE PROTECCION FORESTAL
[Symbol]	SU-R RESIDENCIAL	[Symbol]	DE PROTECCION AGRICOLA
[Symbol]	SU-1 INDUSTRIAL	[Symbol]	DE PROTECCION DE ESPACIOS NATURALES
[Symbol]	NO SECTORIZADO	[Symbol]	DE PROTECCION DE CAUCES
[Symbol]	SRAU INDUSTRIAL	[Symbol]	DE PROTECCION DE PATRIMONIO
[Symbol]	SRAU RESIDENCIAL	[Symbol]	DE PROTECCION DE VIAS DE COMUNICACION
[Symbol]	SUELO DE NUCLEO RURAL		
[Symbol]	NUCLEO RURAL		
[Symbol]	AREA DE EXTENSION		
[Symbol]	ORDEN DE NUCLEO		
[Symbol]	ORDENANZA DE APLICACION		

EQUIPAMIENTOS E INFRAESTRUCTURAS	
[Symbol]	PERTENECIENTES A SISTEMAS GENERALES
[Symbol]	PERTENECIENTES A SISTEMAS LOCALES
[Symbol]	LINEA DE EDIFICACION EN CARRETERAS
[Symbol]	LINEA DE PROTECCION DE FERROCARRIL
[Symbol]	CAMINO DE SANTIAGO
[Symbol]	ELEMENTOS DEL CATALOGO
[Symbol]	AREA DE PROTECCION DE ELEMENTOS DEL CATALOGO
[Symbol]	GA36002001 ELEMENTOS ARQUEOLOGICOS
[Symbol]	AREA DE RESPETO DE UN YACIMIENTO ARQUEOLOGICO
E-E	EDUCATIVO DOCENTE
E-SC	SOCIO CULTURAL
E-S	SANITARIO
E-R	RELIGIOSO
E-D	DEPORTIVO
E-I	INSTITUCIONAL
E-AS	ASISTENCIAL
E-ZV	ZONA VERDE
SV1	VIARIO

EDICION: 00 - PROJ. CONSTRUCCION

ANEJO Nº 5: EXPROPIACIONES

ÍNDICE

1. INTRODUCCIÓN	3
2. MARCO LEGAL.....	3
3. NATURALEZA DEL RÉGIMEN DEL SUELO	3
4. AFECCIONES.....	4
5. PLANOS PARCELARIOS.....	4
6. CRITERIOS DE EXPROPIACIÓN.....	4
6.1 EXPROPIACIÓN EN PLENO DOMINIO.....	4
7. ESTUDIO Y JUSTIFICACIÓN DE PRECIOS	5
7.1 VALORACIÓN SUELO OBJETO DE EXPROPIACIÓN	5
8. BIENES AFECTADOS.....	6
8.1 DETERMINACIÓN DE LOS BIENES Y DERECHOS AFECTADOS.....	6
8.2 VALORACIÓN DE BIENES Y DERECHOS AFECTADOS	6
8.3 VALORACIÓN DE INDEMNIZACIONES.....	6
9. RESUMEN DE LA VALORACIÓN	6
10. DOCUMENTACIÓN ADJUNTA	7
• APÉNDICE 1: PLANOS PARCELARIOS	
• APÉNDICE 2: LISTADO DE PROPIETARIOS	
• APÉNDICE 3: FICHAS DE CAMPO	

1. INTRODUCCIÓN

En el presente anejo se recoge el resultado de los trabajos de identificación, medición y obtención del presupuesto de Expropiaciones e Indemnizaciones correspondiente al conjunto del Proyecto “ITINERARIO PEATONAL Y CICLISTA EN LA PO-531. TRAMO: A DEVESA-BRETOÑA. PQ 6+200 – 10+250”.

Los trabajos desarrollados se han estructurado de la siguiente forma:

- ▶ En primer lugar, se ha procedido a la confección del Plano Parcelario, que se centra en la definición de los linderos (término municipal, polígono y parcela catastral), y en la delimitación de la franja de expropiación sobre los mismos.
- ▶ A continuación, se ha llevado a cabo la tipificación de la zona a expropiar desde el punto de vista de su situación urbanística y de su cultivo o aprovechamiento actual.
- ▶ Por último, se ha elaborado un cuadro de precios unitarios que aplicado a las mediciones de superficies afectadas ha servido de base en la tasación de los bienes y derechos objeto de expropiación.

La expropiación discurre por terrenos pertenecientes al municipio de Pontevedra y Barro, provincia de Pontevedra.

2. MARCO LEGAL

Se detalla a continuación la normativa seguida en la redacción del presente anejo:

Legislación Estatal:

- ▶ Ley de Expropiación Forzosa, de 16 de Diciembre de 1954 y su Reglamento, aprobado por Decreto de 26 de Abril de 1957.
- ▶ R.D.L 7/ 2015, de 30 de octubre, por el que se aprueba el texto refundido de la Ley del Suelo y Rehabilitación Urbana.
- ▶ RD 1492/2011, de 24 de octubre, por el que se aprueba el Reglamento de valoraciones de la Ley del Suelo.

Legislación Autonómica:

- ▶ Ley 8/2013, de 28 de Junio, de carreteras de Galicia, en función de lo indicado en su artículo nº 37 se ha fijado el límite de expropiación, modificada por la Ley 6/2015, de 7 de Agosto.

- ▶ Decreto 66/2016, del 26 de mayo, por el que se aprueba el Reglamento general de carreteras de Galicia.
- ▶ Ley 2/2016, del 10 de Febrero del suelo de Galicia.

3. NATURALEZA DEL RÉGIMEN DEL SUELO

La Ley 2/2016, del 10 de Febrero del suelo de Galicia, clasifica el suelo en:

SITUACIÓN BÁSICA DEL SUELO	CLASIF DEL SUELO	CATEGORÍA	CONDICIÓN DE LA CATEGORÍA
URBANIZADO	SUELO URBANO	CONSOLIDADO	Integrado por los terrenos que reúnan la condición de solar o que, por su grado de urbanización efectiva y asumida por el planeamiento urbanístico, puedan adquirir dicha condición mediante obras accesorias y de escasa entidad que puedan ejecutarse de forma simultánea con las de edificación
		NO CONSOLIDADO	Integrado por la restante superficie de suelo urbano y, en todo caso, por los terrenos que reúnan alguna de las siguientes condiciones: <ul style="list-style-type: none"> • Terrenos en los que sean necesarios procesos de urbanización. • Terrenos en los que sean necesarios procesos de reforma interior o renovación urbana. • Terrenos en los que se desarrollen actuaciones de dotación, entendiéndose como tales aquellos en los que sea necesario incrementar las dotaciones públicas para reajustar su proporción con la mayor edificabilidad o con los nuevos usos asignados en la ordenación urbanística, sin requerir la reforma o renovación de la urbanización.
URBANIZADO	SUELO DE NÚCLEO RURAL		Constituyen el suelo de núcleo rural las áreas del territorio que sirven de soporte a un asentamiento de población singularizado, identificable y diferenciado administrativamente en los censos y padrones oficiales que el planeamiento defina y delimite teniendo en cuenta el número de edificaciones, la densidad de viviendas, su grado de consolidación por la edificación y, en su caso, la tipología tradicional de su armazón y de las edificaciones existentes en el mismo.
		TRADICIONAL	Caracterizado como tal en función de sus características morfológicas, de la tipología tradicional de las edificaciones, de la vinculación con la explotación racional de los recursos naturales o de circunstancias de otra índole que manifiesten la vinculación tradicional del núcleo con el medio físico en el que se ubica.
		COMÚN	Constituido por aquellos asentamientos de población reconocibles como suelo de núcleo rural por su trama parcelaria o el carácter tradicional de su viario soporte pero que no presentan las características necesarias para su inclusión en el tipo básico anterior.
RURAL	SUELO URBANIZABLE		Constituirán el suelo urbanizable los terrenos que el planeamiento estime necesarios y adecuados para permitir el crecimiento de la población y de la actividad económica o para completar su estructura urbanística.
	SUELO RÚSTICO	DE PROTECCIÓN ORDINARIA	<ul style="list-style-type: none"> • Los que no resulten susceptibles de transformación urbanística por la peligrosidad para la seguridad de las personas y los bienes, motivada por la existencia de riesgos de cualquier índole. • Aquellos que el planeamiento estime innecesarios o inapropiados para su transformación urbanística.
		DE ESPECIAL PROTECCIÓN	Los terrenos afectados por las legislaciones sectoriales de protección del dominio público marítimo-terrestre, hidráulico o de infraestructuras o por las de protección de los valores agrícolas, ganaderos, forestales, paisajísticos, ambientales, naturales o culturales.

4. AFECCIONES

Se expropia el pleno dominio de las superficies que requiere la actuación conforme a la vigente Ley de Carreteras, sus elementos funcionales y las instalaciones permanentes que tengan por objeto una correcta explotación, así como de todos los elementos y obras anexas o complementarias definidas en el proyecto que coincidan con la rasante del terreno o sobresalgan de él, y en todo caso las superficies que sean imprescindibles para cumplimentar la normativa legal vigente para este tipo de Obras.

La fijación de la línea perimetral de la expropiación (poligonal de expropiación) con relación a la arista exterior de la explanación, queda estrictamente definida en los planos parcelarios.

Los criterios para la fijación de los límites de expropiación quedan definidos en la Ley de Estradas de Galicia, **Ley 8/2013, de 28 de junio, de carreteras de Galicia**.

La expropiación de los terrenos resultantes de la aplicación de los criterios y parámetros de la citada Ley afecta a una superficie de **4.389,90 m²**, los cuales se corresponden a terrenos catalogados como **Suelo de Núcleo Rural, Suelo No Urbanizable Común, Núcleos Rurales Suelo No Urbanizable y Suelo Urbanizable No Sectorizado Industrial**, según las categorías del suelo recogidas en el Plan Xeral de Ordenación Urbana de los ayuntamientos de Pontevedra y Barro.

5. PLANOS PARCELARIOS

El presente Anejo de Expropiaciones incluye una colección de planos parcelarios en los que se definen todas y cada una de las parcelas catastrales afectadas por la ejecución de las obras contenidas en el proyecto, cualesquiera que sea su afección.

Se ha utilizado como plano base, para la elaboración de los planos parcelarios, el soporte digital de información catastral facilitado por los respectivos Centros de Gestión Catastral de las correspondientes Delegaciones Provinciales de Hacienda con petición expresa.

Una vez insertada la poligonal de la línea de expropiación, así como el trazado de planta junto con sus caídas de taludes sobre dicho soporte se identifican las parcelas afectadas mediante una elipse dividida en tres sectores, correspondiendo el sector superior al nº de orden de cada parcela, e incluyendo los sectores inferiores el número de polígono y parcela catastral.

Las superficies tales como cauces públicos, vías de comunicación, etc. no se han numerado debido a que ya constituyen dominio público.

Tras haberse realizado todo lo anteriormente expuesto se obtiene un parcelario y listado de titulares iniciales que, de su exhaustiva comprobación en campo, resulta el parcelario, listado de titulares y de bienes y derechos afectados definitivos que se incluyen en este anejo.

6. CRITERIOS DE EXPROPIACIÓN

6.1 EXPROPIACIÓN EN PLENO DOMINIO

Los criterios de expropiación vienen definidos por la legislación vigente para este tipo de obras, en este caso la **Ley 8/2013, de 28 de junio, de carreteras de Galicia**.

Con carácter general la línea de expropiación se ha delimitado con el borde de ocupación de la obra.

Esta línea paralela se transformó en una poligonal para su correcta definición por coordenadas, de tal forma que se pueda materializar en el terreno.

A partir de todos los datos recabados, se han realizado los planos parcelarios correspondientes, en los que se delimita la franja de expropiación, calculando la superficie afectada a cada parcela.

7. ESTUDIO Y JUSTIFICACIÓN DE PRECIOS

7.1 VALORACIÓN SUELO OBJETO DE EXPROPIACIÓN

La valoración del suelo se ha de realizar de conformidad con el RDL 7/2015, de 30 de octubre, por el que se aprueba el Texto Refundido de la Ley de Suelo y el RD 1492/2011, de 24 de octubre, por el que se aprueba el Reglamento de valoraciones de la Ley del Suelo.

Según el Art. 21 del RDL 7/2015, acerca de las Situaciones básicas del suelo, todo el suelo se encuentra, a los efectos de dicha Ley, en una de las situaciones básicas de suelo rural o de suelo urbanizado.

Está en la situación de suelo rural:

a) En todo caso, el suelo preservado por la ordenación territorial y urbanística de su transformación mediante la urbanización, que deberá incluir, como mínimo, los terrenos excluidos de dicha transformación por la legislación de protección o policía del dominio público, de la naturaleza o del patrimonio cultural, los que deban quedar sujetos a tal protección conforme a la ordenación territorial y urbanística por los valores en ellos concurrentes, incluso los ecológicos, agrícolas, ganaderos, forestales y paisajísticos, así como aquéllos con riesgos naturales o tecnológicos, incluidos los de inundación o de otros accidentes graves, y cuantos otros prevea la legislación de ordenación territorial o urbanística.

b) El suelo para el que los instrumentos de ordenación territorial y urbanística prevean o permitan su paso a la situación de suelo urbanizado, hasta que termine la correspondiente actuación de urbanización, y cualquier otro que no reúna los requisitos a que se refiere el apartado siguiente.

Se encuentra en la situación de suelo urbanizado el que estando legalmente integrado en una malla urbana conformada por una red de viales, dotaciones y parcelas propia del núcleo o asentamiento de población del que forme parte, cumpla alguna de las siguientes condiciones:

- a) Haber sido urbanizado en ejecución del correspondiente instrumento de ordenación.
- b) Tener instaladas y operativas, conforme a lo establecido en la legislación urbanística aplicable, las infraestructuras y los servicios necesarios, mediante su conexión en red, para satisfacer la demanda de los usos y edificaciones existentes o previstos por la ordenación urbanística o poder llegar a contar con ellos sin otras obras que las de conexión con las instalaciones preexistentes. El hecho de que el suelo sea colindante con carreteras de circunvalación o con vías de comunicación interurbanas no comportará, por sí mismo, su consideración como suelo urbanizado.

c) Estar ocupado por la edificación, en el porcentaje de los espacios aptos para ella que determine la legislación de ordenación territorial o urbanística, según la ordenación propuesta por el instrumento de planificación correspondiente.

También se encuentra en la situación de suelo urbanizado, el incluido en los núcleos rurales tradicionales legalmente asentados en el medio rural, siempre que la legislación de ordenación territorial y urbanística les atribuya la condición de suelo urbano o asimilada y cuando, de conformidad con ella, cuenten con las dotaciones, infraestructuras y servicios requeridos al efecto.

A los efectos de expropiación, las valoraciones de suelo se efectuarán con arreglo a los criterios establecidos en el Título V del citado Real Decreto Legislativo, cualquiera que sea la finalidad que la motive y la legislación, urbanística o de otro carácter, que la legitime.

Las valoraciones, cuando se aplique la expropiación forzosa, se entenderán referidas al momento de iniciación del expediente de justiprecio individualizado, según se indica en el Art. 21 del RDL 2/2008.

En el caso de las parcelas cuya titularidad pertenezca a un organismo público se solicitará la cesión de los terrenos para la ejecución de las obras, por lo que no se ha considerado valoración alguna por la ocupación de los terrenos.

MUNICIPIO	CLASIFICACIÓN SUELO	SITUACIÓN BÁSICA DEL SUELO	SUPERFICIE (m2)
Pontevedra	Suelo No Urbanizable Común	Rural	873,75
Pontevedra	Núcleos Rurales Suelo No Urbanizable	Rural	283,39
Barro	Suelo Urbanizable No Sectorizado Industrial	Urbanizado	906,03
Barro	Suelo de Núcleo Rural	Urbanizado	2.831,61

A continuación, se presenta una tabla en donde se resume la superficie objeto de expropiación en cada uno de los ayuntamientos afectados, así como una estimación del importe de la misma.

MUNICIPIO	SUPERFICIE	VALORACIÓN
Pontevedra	1.157,14 m ²	6.942,84 €
Barro	3.737,64 m ²	41.020,20 €
TOTAL	4.894,78 m²	47.963,04 €

El importe total de la valoración de la

superficie expropiada alcanza la cifra de **CUARENTA Y SIETE MIL NOVECIENTOS SESENTA Y TRES Euros CON CUATRO Céntimos (47.963,04€)**

8. BIENES AFECTADOS

8.1 DETERMINACIÓN DE LOS BIENES Y DERECHOS AFECTADOS

A los efectos que establece el Artículo 17 de la Vigente Ley de Expropiación Forzosa de 16 de Abril de 1954 y concordantes con su reglamento de 26 de Abril de 1957, se elabora la preceptiva relación concreta e individualizada, en la que se describen todos los aspectos materiales y jurídicos de los bienes o derechos que se consideran de necesaria expropiación.

Dicha Relación de Bienes y Derechos afectados comprende, de forma ordenada y a modo de resumen, todas las fincas o parcelas catastrales afectadas, con expresión de los siguientes datos:

- ▶ Número de orden en el expediente expropiatorio
- ▶ Termino municipal
- ▶ Identificación catastral del polígono y parcela
- ▶ Nombre y domicilio del propietario del bien afectado.
- ▶ Extensión o superficie de la finca completa y de la parte de la misma que sea objeto de expropiación, incluyendo todos los bienes.
- ▶ Régimen urbanístico del suelo y calificación según cultivos, en su caso...

8.2 VALORACIÓN DE BIENES Y DERECHOS AFECTADOS

Las plantaciones, obras e instalaciones que existan en el suelo se tasarán con independencia del mismo, con arreglo a los criterios de la Ley de Expropiación Forzosa.

Con respecto a las construcciones se seguirá el método de valoración del coste de reposición o reemplazamiento; es decir, el cálculo del coste de construcción a precios actuales de un inmueble de utilidad idéntica al objeto de tasación, con materiales actuales, de acuerdo con los estándares constructivos, de organización y de vida vigentes en el momento actual.

En este apartado se debe señalar la necesidad de expropiar una vivienda, a la altura del Pk 6+400 margen izquierdo, debido a que su proximidad a la calzada dificulta la incorporación a la carretera autonómica desde el acceso de la propia parcela por falta de visibilidad, esta a su vez supone un obstáculo ante una posible salida de la vía de un vehículo, lo que propicia una importante merma en la seguridad vial de la carretera.

La valoración de los Bienes y derechos afectados asciende a la cantidad de **CUARENTA Y DOS MIL OCHOCIENTOS SETENTA Y NUEVE Euros con VEINTISEIS Céntimos (42.879,26 €)**

8.3 VALORACIÓN DE INDEMNIZACIONES

Además de los terrenos ocupados por las construcciones y edificaciones afectadas, proceden indemnizaciones por otra serie de afecciones:

- ▶ Arrendamientos y usuarios
- ▶ División de fincas, restitución de infraestructuras
- ▶ Disminución de la superficie explotada
- ▶ Indemnizaciones por rápida ocupación (Artículo 52.5ª L.E.F)

El importe de las indemnizaciones se fija en aplicación del artículo 52.5ª de la Ley de Expropiación Forzosa *“La administración fijará las cifras de indemnización por el importe de los perjuicios derivados de la rápida ocupación, tales como mudanzas, pérdidas de cosechas y otras igualmente justificadas”*.

En el Estudio, se han valorado las indemnizaciones como el 4% del valor total de las expropiaciones.

9. RESUMEN DE LA VALORACIÓN


CONCEPTO	VALORACION
Expropiaciones	47.963,04 €
Bienes	42.879,26 €
<i>SUMA</i>	90.842,30 €
Indemnizaciones (4%)	3.633,69 €
Premio de Afección (5%)	4.542,12 €
TOTAL EXPROPIACIONES	99.018,11 €

El presupuesto estimado del suelo y construcciones de la presente expropiación, debido a ocupaciones derivadas del trazado, teniendo en cuenta para su cálculo la situación básica del suelo, su clasificación urbanística y su aprovechamiento agrícola en el término municipal afectado, aplicando los precios recogidos en las tablas anteriores, sumándole la partida destinada a mejoras y otros y aplicándole el Premio de Afección regulado por el Art. 47 LEF alcanza el valor total de **NOVENTA Y NUEVE MIL DIECIOCHO Euros con ONCE Céntimos (99.018,11 €)**

10. DOCUMENTACIÓN ADJUNTA

- **APÉNDICE 1: PLANOS PARCELARIOS**
- **APÉNDICE 2: LISTADO DE PROPIETARIOS**
- **APÉNDICE 3: FICHAS DE CAMPO**

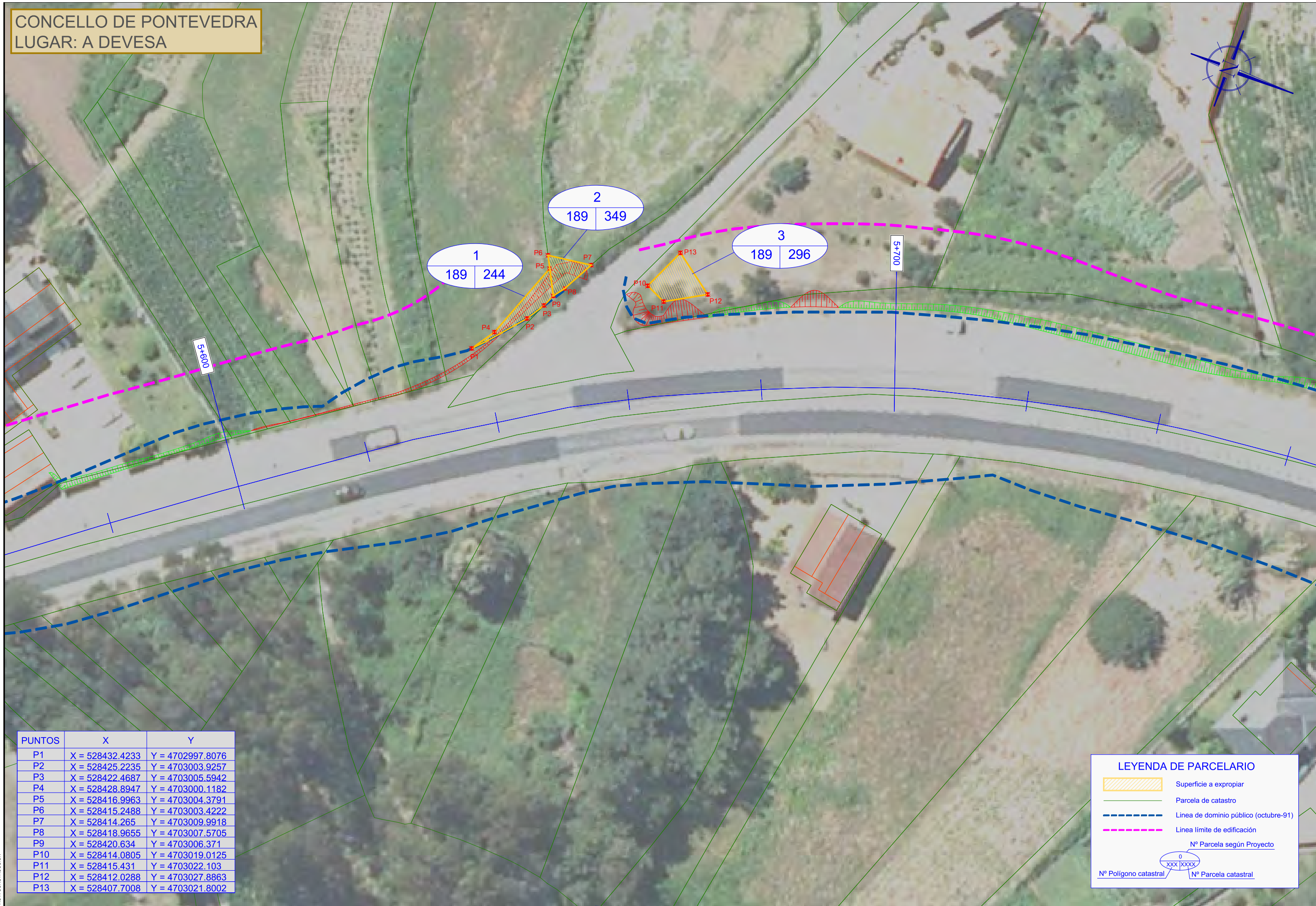
APÉNDICE 1: PLANOS PARCELARIOS



LEYENDA DE PARCELARIO

- Superficie a expropiar
- Parcela de catastro
- Línea de dominio público (octubre-91)
- Línea límite de edificación
- N° Parcela según Proyecto
- N° Polígono catastral
- N° Parcela catastral

EDICIÓN: 06 - PROJ. CONSTRUCCIÓN




PUNTOS	X	Y
P1	X = 528432.4233	Y = 4702997.8076
P2	X = 528425.2235	Y = 4703003.9257
P3	X = 528422.4687	Y = 4703005.5942
P4	X = 528428.8947	Y = 4703000.1182
P5	X = 528416.9963	Y = 4703004.3791
P6	X = 528415.2488	Y = 4703003.4222
P7	X = 528414.265	Y = 4703009.9918
P8	X = 528418.9655	Y = 4703007.5705
P9	X = 528420.634	Y = 4703006.371
P10	X = 528414.0805	Y = 4703019.0125
P11	X = 528415.431	Y = 4703022.103
P12	X = 528412.0288	Y = 4703027.8863
P13	X = 528407.7008	Y = 4703021.8002








LEYENDA DE PARCELARIO

- Superficie a expropiar
- Parcela de catastro
- Línea de dominio público (octubre-91)
- Línea límite de edificación
- N° Parcela según Proyecto
- N° Polígono catastral
- N° Parcela catastral

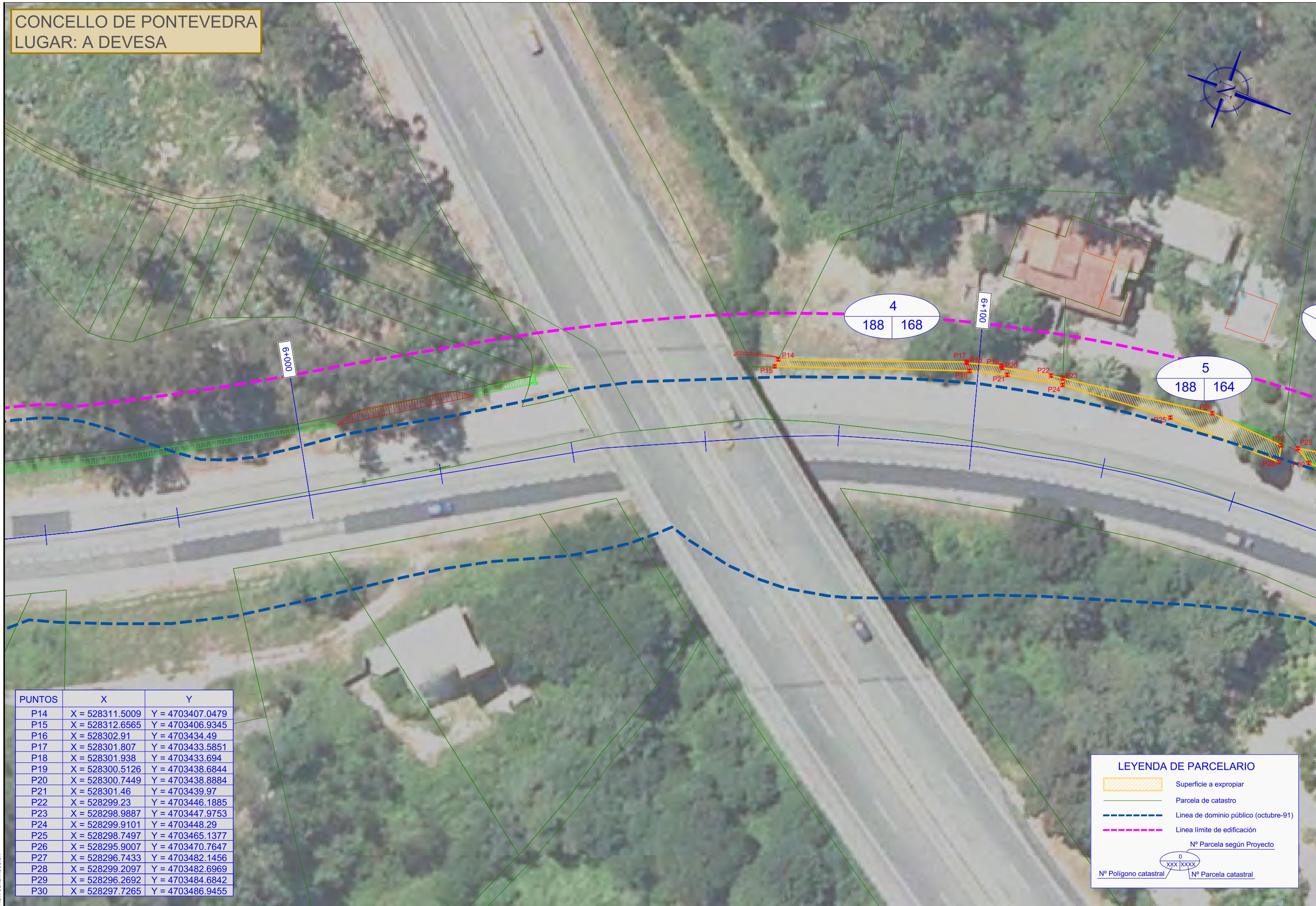

EDICIÓN: 06 - PROJ. CONSTRUCCIÓN



LEYENDA DE PARCELARIO

-  Superficie a expropiar
-  Parcela de catastro
-  Línea de dominio público (octubre-91)
-  Línea límite de edificación
-  N° Parcela según Proyecto
-  N° Polígono catastral
-  N° Parcela catastral

EDICIÓN: 06 - PROJ. CONSTRUCCIÓN

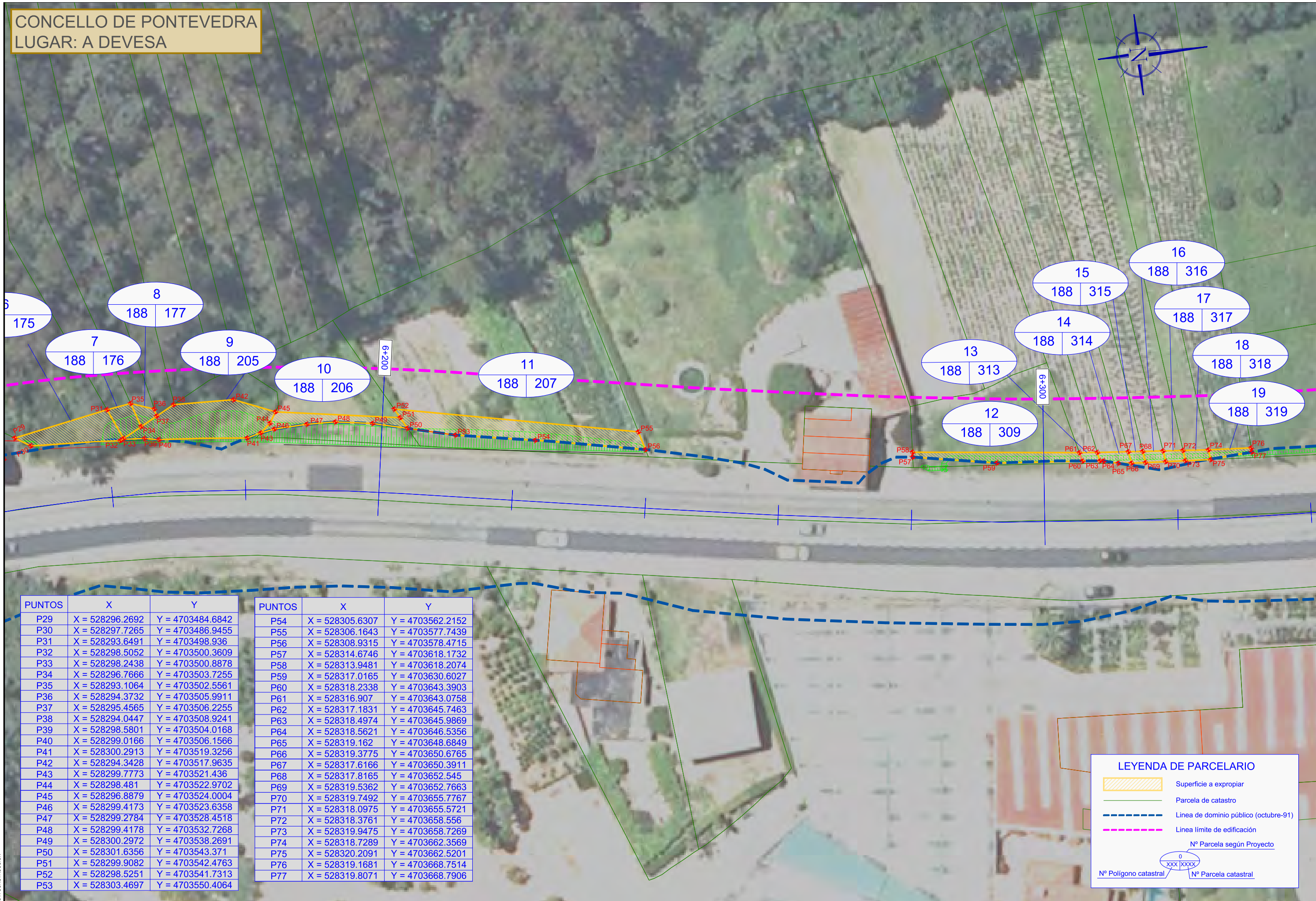


PUNTOS	X	Y
P14	X = 528311.5009	Y = 4703407.0479
P15	X = 528312.6565	Y = 4703406.9345
P16	X = 528302.91	Y = 4703434.49
P17	X = 528301.807	Y = 4703433.5851
P18	X = 528301.938	Y = 4703433.694
P19	X = 528300.5126	Y = 4703438.6844
P20	X = 528300.7449	Y = 4703438.8884
P21	X = 528301.46	Y = 4703439.97
P22	X = 528299.23	Y = 4703446.1885
P23	X = 528298.9887	Y = 4703447.9753
P24	X = 528299.9101	Y = 4703448.29
P25	X = 528298.7497	Y = 4703465.1377
P26	X = 528295.9007	Y = 4703470.7647
P27	X = 528296.7433	Y = 4703482.1456
P28	X = 528299.2097	Y = 4703482.6969
P29	X = 528296.2692	Y = 4703484.6842
P30	X = 528297.7265	Y = 4703486.9455

LEYENDA DE PARCELARIO

- Superficie a expropiar
- Parcela de catastro
- Línea de dominio público (octubre-91)
- Línea límite de edificación
- N° Parcela según Proyecto
- N° Polígono catastral
- N° Parcela catastral

EDICIÓN: 06 - PROJ. CONSTRUCCIÓN



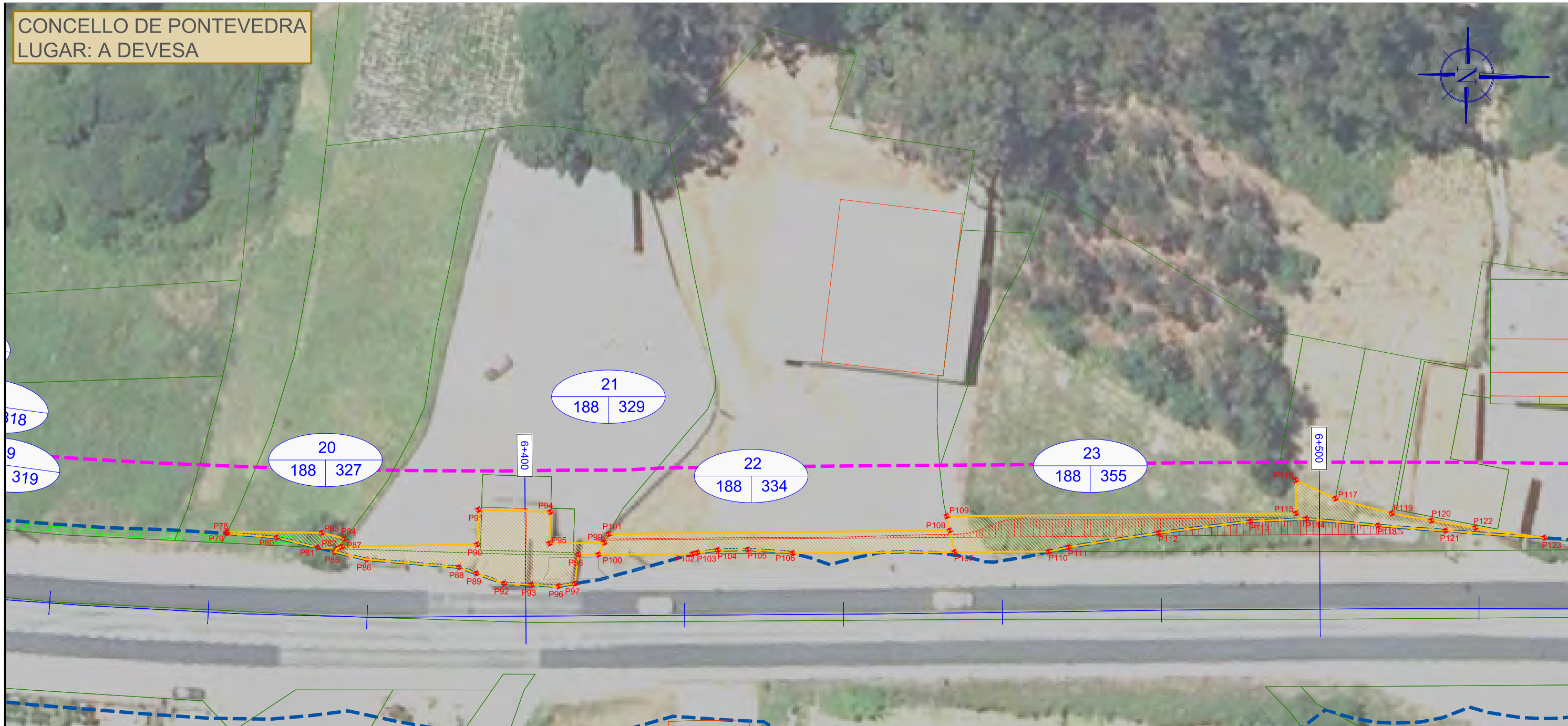

PUNTOS	X	Y
P29	X = 528296.2692	Y = 4703484.6842
P30	X = 528297.7265	Y = 4703486.9455
P31	X = 528293.6491	Y = 4703498.936
P32	X = 528298.5052	Y = 4703500.3609
P33	X = 528298.2438	Y = 4703500.8878
P34	X = 528296.7666	Y = 4703503.7255
P35	X = 528293.1064	Y = 4703502.5561
P36	X = 528294.3732	Y = 4703505.9911
P37	X = 528295.4565	Y = 4703506.2255
P38	X = 528294.0447	Y = 4703508.9241
P39	X = 528298.5801	Y = 4703504.0168
P40	X = 528299.0166	Y = 4703506.1566
P41	X = 528300.2913	Y = 4703519.3256
P42	X = 528294.3428	Y = 4703517.9635
P43	X = 528299.7773	Y = 4703521.436
P44	X = 528298.481	Y = 4703522.9702
P45	X = 528296.8879	Y = 4703524.0004
P46	X = 528299.4173	Y = 4703523.6358
P47	X = 528299.2784	Y = 4703528.4518
P48	X = 528299.4178	Y = 4703532.7268
P49	X = 528300.2972	Y = 4703538.2691
P50	X = 528301.6356	Y = 4703543.371
P51	X = 528299.9082	Y = 4703542.4763
P52	X = 528298.5251	Y = 4703541.7313
P53	X = 528303.4697	Y = 4703550.4064

PUNTOS	X	Y
P54	X = 528305.6307	Y = 4703562.2152
P55	X = 528306.1643	Y = 4703577.7439
P56	X = 528308.9315	Y = 4703578.4715
P57	X = 528314.6746	Y = 4703618.1732
P58	X = 528313.9481	Y = 4703618.2074
P59	X = 528317.0165	Y = 4703630.6027
P60	X = 528318.2338	Y = 4703643.3903
P61	X = 528316.907	Y = 4703643.0758
P62	X = 528317.1831	Y = 4703645.7463
P63	X = 528318.4974	Y = 4703645.9869
P64	X = 528318.5621	Y = 4703646.5356
P65	X = 528319.162	Y = 4703648.6849
P66	X = 528319.3775	Y = 4703650.6765
P67	X = 528317.6166	Y = 4703650.3911
P68	X = 528317.8165	Y = 4703652.545
P69	X = 528319.5362	Y = 4703652.7663
P70	X = 528319.7492	Y = 4703655.7767
P71	X = 528318.0975	Y = 4703655.5721
P72	X = 528318.3761	Y = 4703658.556
P73	X = 528319.9475	Y = 4703658.7269
P74	X = 528318.7289	Y = 4703662.3569
P75	X = 528320.2091	Y = 4703662.5201
P76	X = 528319.1681	Y = 4703668.7514
P77	X = 528319.8071	Y = 4703668.7906

LEYENDA DE PARCELARIO

- Superficie a expropiar
- Parcela de catastro
- Línea de dominio público (octubre-91)
- Línea límite de edificación
- N° Parcela según Proyecto
- N° Polígono catastral
- N° Parcela catastral

EDICIÓN: 06 - PROJ. CONSTRUCCIÓN



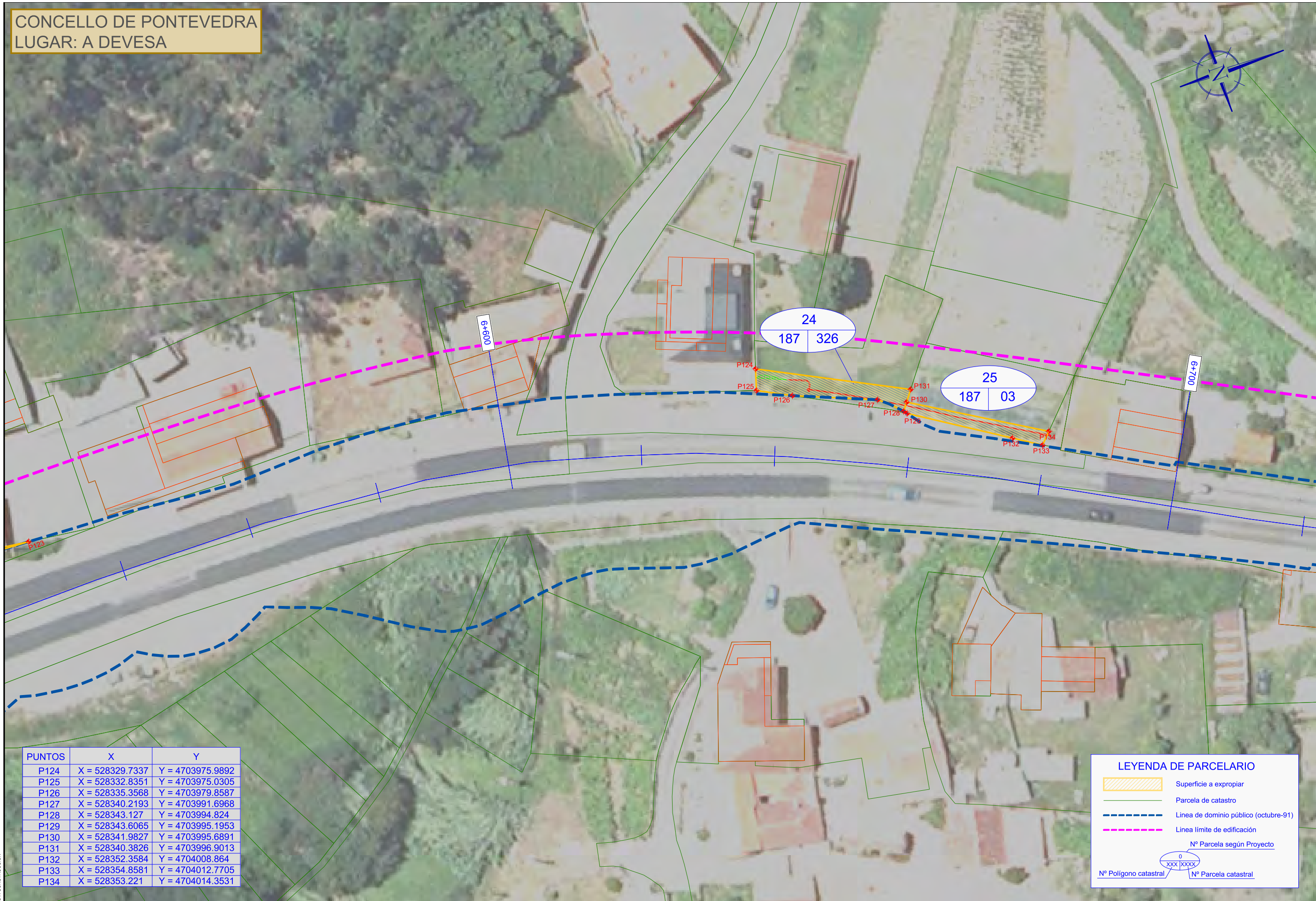

PUNTOS	X	Y
P78	X = 528320.4535	Y = 4703698.7585
P79	X = 528320.6781	Y = 4703698.6528
P80	X = 528321.0749	Y = 4703705.0038
P81	X = 528322.2244	Y = 4703710.1391
P82	X = 528322.2982	Y = 4703712.6067
P83	X = 528320.348	Y = 4703710.6434
P84	X = 528321.019	Y = 4703713.5436
P85	X = 528322.714	Y = 4703712.3098
P86	X = 528323.592	Y = 4703716.3507
P87	X = 528322.0283	Y = 4703713.2008
P88	X = 528324.3298	Y = 4703728.0014
P89	X = 528325.0708	Y = 4703730.1981
P90	X = 528321.4328	Y = 4703730.2389
P91	X = 528317.064	Y = 4703730.288
P92	X = 528326.2541	Y = 4703733.7063
P93	X = 528326.3552	Y = 4703737.1403
P94	X = 528317.1449	Y = 4703739.3511
P95	X = 528321.1105	Y = 4703739.3156
P96	X = 528326.4563	Y = 4703740.5742
P97	X = 528326.0834	Y = 4703742.6425
P98	X = 528322.4459	Y = 4703742.9702
P99	X = 528320.8707	Y = 4703746.2274
P100	X = 528322.378	Y = 4703745.5183

PUNTOS	X	Y
P101	X = 528319.7742	Y = 4703746.7437
P102	X = 528322.0548	Y = 4703757.3924
P103	X = 528321.8775	Y = 4703757.9669
P104	X = 528321.5098	Y = 4703760.5411
P105	X = 528321.3511	Y = 4703764.2996
P106	X = 528321.7131	Y = 4703769.9455
P107	X = 528321.158	Y = 4703790.338
P108	X = 528318.4507	Y = 4703789.6763
P109	X = 528316.6547	Y = 4703789.2374
P110	X = 528320.8565	Y = 4703802.189
P111	X = 528320.2344	Y = 4703804.666
P112	X = 528318.2151	Y = 4703815.9819
P113	X = 528316.5185	Y = 4703827.4952
P114	X = 528316.0657	Y = 4703834.5121
P115	X = 528315.4124	Y = 4703833.217
P116	X = 528311.218	Y = 4703833.0985
P117	X = 528313.4282	Y = 4703838.1185
P118	X = 528316.6991	Y = 4703843.5536
P119	X = 528315.148	Y = 4703845.2785
P120	X = 528315.968	Y = 4703850.2685
P121	X = 528317.1977	Y = 4703852.0627
P122	X = 528316.7297	Y = 4703855.8396
P123	X = 528317.8442	Y = 4703864.5402

LEYENDA DE PARCELARIO

- Superficie a expropiar
- Parcela de catastro
- Línea de dominio público (octubre-91)
- Línea límite de edificación
- N° Parcela según Proyecto
- N° Polígono catastral
- N° Parcela catastral

EDICIÓN: 06 - PROJ. CONSTRUCCIÓN




PUNTOS	X	Y
P124	X = 528329.7337	Y = 4703975.9892
P125	X = 528332.8351	Y = 4703975.0305
P126	X = 528335.3568	Y = 4703979.8587
P127	X = 528340.2193	Y = 4703991.6968
P128	X = 528343.127	Y = 4703994.824
P129	X = 528343.6065	Y = 4703995.1953
P130	X = 528341.9827	Y = 4703995.6891
P131	X = 528340.3826	Y = 4703996.9013
P132	X = 528352.3584	Y = 4704008.864
P133	X = 528354.8581	Y = 4704012.7705
P134	X = 528353.221	Y = 4704014.3531

LEYENDA DE PARCELARIO

- Superficie a expropiar
- Parcela de catastro
- Línea de dominio público (octubre-91)
- Línea límite de edificación
- N° Parcela según Proyecto
- N° Polígono catastral
- N° Parcela catastral

EDICIÓN: 06 - PROJ. CONSTRUCCIÓN



LEYENDA DE PARCELARIO

- Superficie a expropiar
- Parcela de catastro
- Línea de dominio público (octubre-91)
- Línea límite de edificación
- N° Parcela según Proyecto
- N° Polígono catastral
- N° Parcela catastral








EDICIÓN: 06 - PROJ. CONSTRUCCIÓN



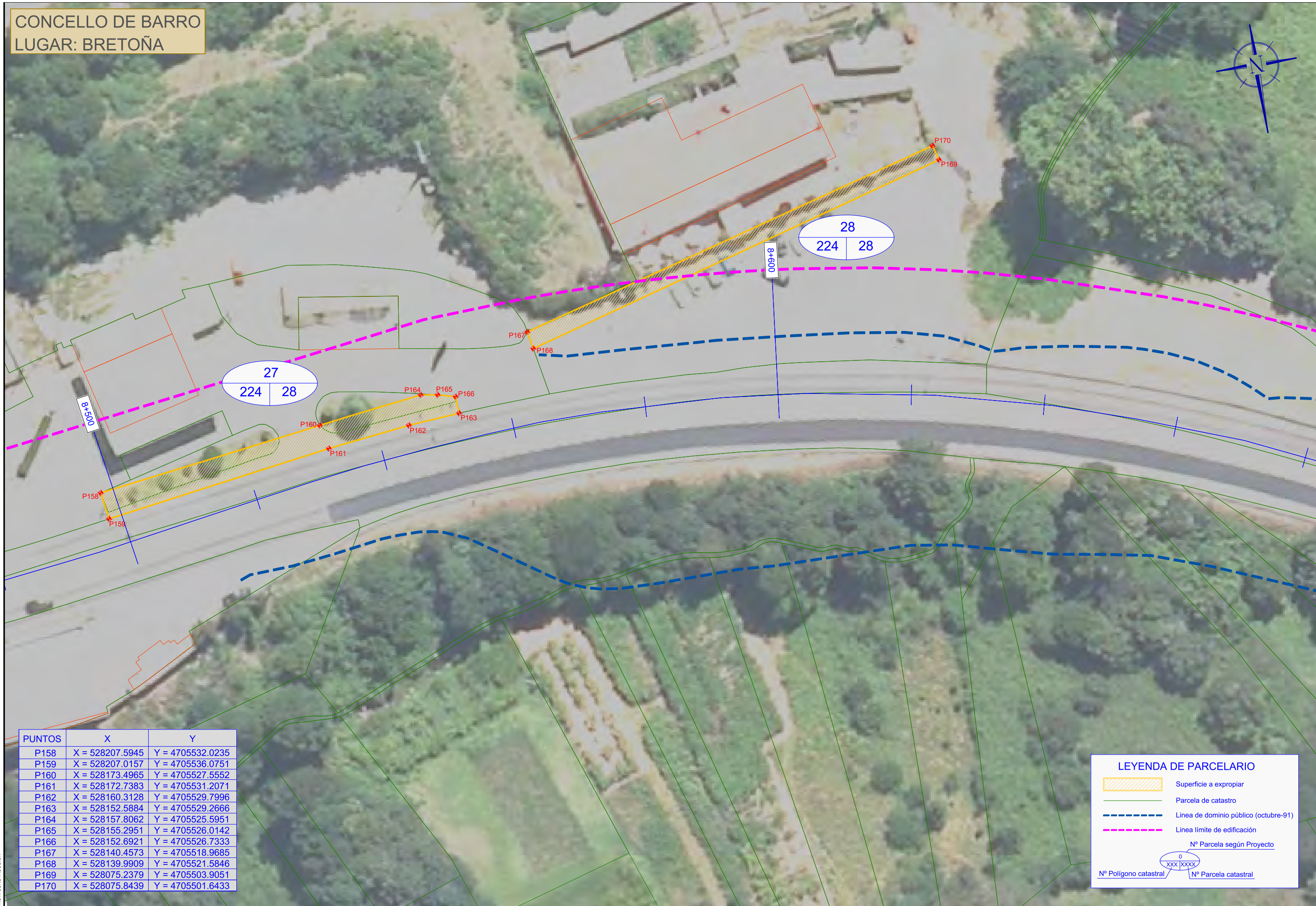
26
224 | 01

PUNTOS	X	Y
P135	X = 528376.9505	Y = 4705476.9325
P136	X = 528379.1495	Y = 4705481.9141
P137	X = 528371.3203	Y = 4705487.2641
P138	X = 528367.3855	Y = 4705490.4345
P139	X = 528363.589	Y = 4705493.674
P140	X = 528359.8847	Y = 4705497.3223
P141	X = 528356.0252	Y = 4705500.0243
P142	X = 528351.2187	Y = 4705497.8847
P143	X = 528346.265	Y = 4705504.0622
P144	X = 528330.7955	Y = 4705510.607
P145	X = 528323.427	Y = 4705513.5973
P146	X = 528317.7805	Y = 4705515.4985
P147	X = 528312.0159	Y = 4705516.9969
P 148	X = 528308.013	Y = 4705517.5278
P149	X = 528302.8416	Y = 4705518.0557
P150	X = 528298.1093	Y = 4705518.3726
P151	X = 528293.2635	Y = 4705519.1672
P152	X = 528287.1379	Y = 4705520.8444
P153	X = 528261.9632	Y = 4705530.4533
P154	X = 528259.9013	Y = 4705531.8279
P155	X = 528249.5194	Y = 4705533.7854
P156	X = 528250.8671	Y = 4705531.7893
P157	X = 528249.9545	Y = 4705532.7535

LEYENDA DE PARCELARIO

-  Superficie a expropiar
-  Parcela de catastro
-  Línea de dominio público (octubre-91)
-  Línea límite de edificación
-  Nº Parcela según Proyecto
-  Nº Polígono catastral
-  Nº Parcela catastral

EDICIÓN: 06 - PROJ. CONSTRUCCIÓN

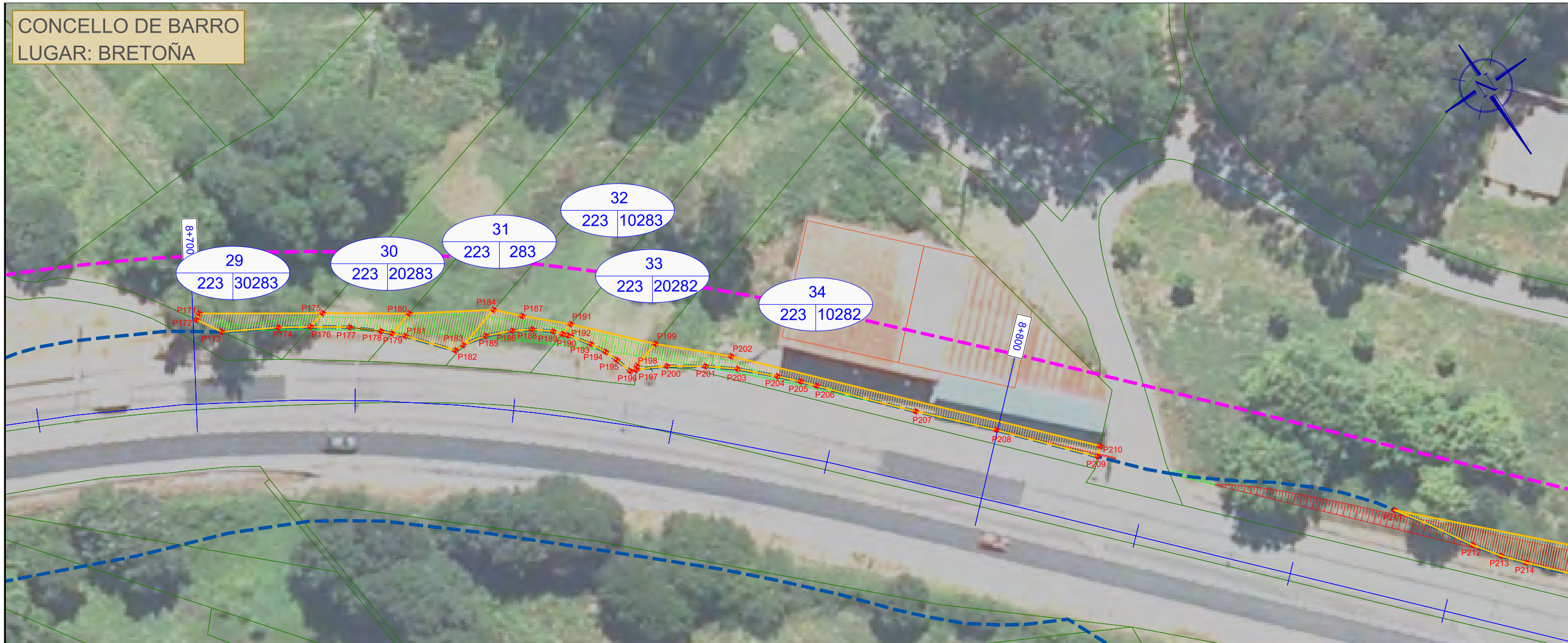


PUNTOS	X	Y
P158	X = 528207.5945	Y = 4705532.0235
P159	X = 528207.0157	Y = 4705536.0751
P160	X = 528173.4965	Y = 4705527.5552
P161	X = 528172.7383	Y = 4705531.2071
P162	X = 528160.3128	Y = 4705529.7996
P163	X = 528152.5884	Y = 4705529.2666
P164	X = 528157.8062	Y = 4705525.5951
P165	X = 528155.2951	Y = 4705526.0142
P166	X = 528152.6921	Y = 4705526.7333
P167	X = 528140.4573	Y = 4705518.9685
P168	X = 528139.9909	Y = 4705521.5846
P169	X = 528075.2379	Y = 4705503.9051
P170	X = 528075.8439	Y = 4705501.6433

LEYENDA DE PARCELARIO

- Superficie a expropiar
- Parcela de catastro
- Línea de dominio público (octubre-91)
- Línea límite de edificación
- Nº Parcela según Proyecto
- Nº Polígono catastral
- Nº Parcela catastral

EDICIÓN: 06 - PROJ. CONSTRUCCIÓN



PUNTOS	X	Y
P171	X = 528004.2357	Y = 4705557.1147
P172	X = 528004.9655	Y = 4705557.6104
P173	X = 528003.1575	Y = 4705560.5971
P174	X = 527996.914	Y = 4705564.0898
P175	X = 527991.2671	Y = 4705565.6644
P176	X = 527993.4827	Y = 4705566.2691
P177	X = 527989.3938	Y = 4705569.0434
P178	X = 527986.396	Y = 4705571.646
P179	X = 527985.3879	Y = 4705572.6392
P180	X = 527982.2278	Y = 4705571.7406
P181	X = 527984.1959	Y = 4705573.8163
P182	X = 527979.9133	Y = 4705578.8508
P183	X = 527978.7374	Y = 4705578.8235
P184	X = 527973.0872	Y = 4705577.2173
P185	X = 527975.7426	Y = 4705579.3798
P186	X = 527972.599	Y = 4705580.7107
P187	X = 527970.526	Y = 4705579.8581
P188	X = 527970.4263	Y = 4705581.9452
P189	X = 527968.3459	Y = 4705583.6294
P190	X = 527967.5463	Y = 4705584.5537
P191	X = 527966.0094	Y = 4705584.0978
P192	X = 527967.0513	Y = 4705585.1111
P193	X = 527965.2545	Y = 4705587.5978
P194	X = 527964.2683	Y = 4705589.4233
P195	X = 527963.6625	Y = 4705591.0725
P196	X = 527963.0093	Y = 4705593.2003
P197	X = 527962.3115	Y = 4705593.4528
P198	X = 527961.9925	Y = 4705593.0745
P199	X = 527958.5329	Y = 4705592.0203

PUNTOS	X	Y
P200	X = 527958.8197	Y = 4705595.1945
P201	X = 527954.8149	Y = 4705597.8855
P202	X = 527951.407	Y = 4705598.6375
P203	X = 527951.6406	Y = 4705600.3744
P204	X = 527947.9601	Y = 4705603.9354
P205	X = 527945.8822	Y = 4705606.0983
P206	X = 527944.4869	Y = 4705607.68
P207	X = 527935.873	Y = 4705617.266
P208	X = 527928.718	Y = 4705624.813
P209	X = 527919.9296	Y = 4705634.6705
P210	X = 527918.9434	Y = 4705633.6939
P211	X = 527892.5402	Y = 4705660.9178
P212	X = 527886.7359	Y = 4705670.0679
P213	X = 527884.5178	Y = 4705673.143
P214	X = 527882.3454	Y = 4705675.6454

LEYENDA DE PARCELARIO

- Superficie a expropiar
- Parcela de catastro
- Línea de dominio público (octubre-91)
- Línea límite de edificación
- N° Parcela según Proyecto
- N° Polígono catastral
- N° Parcela catastral

EDICIÓN: 06 - PROJ. CONSTRUCCIÓN



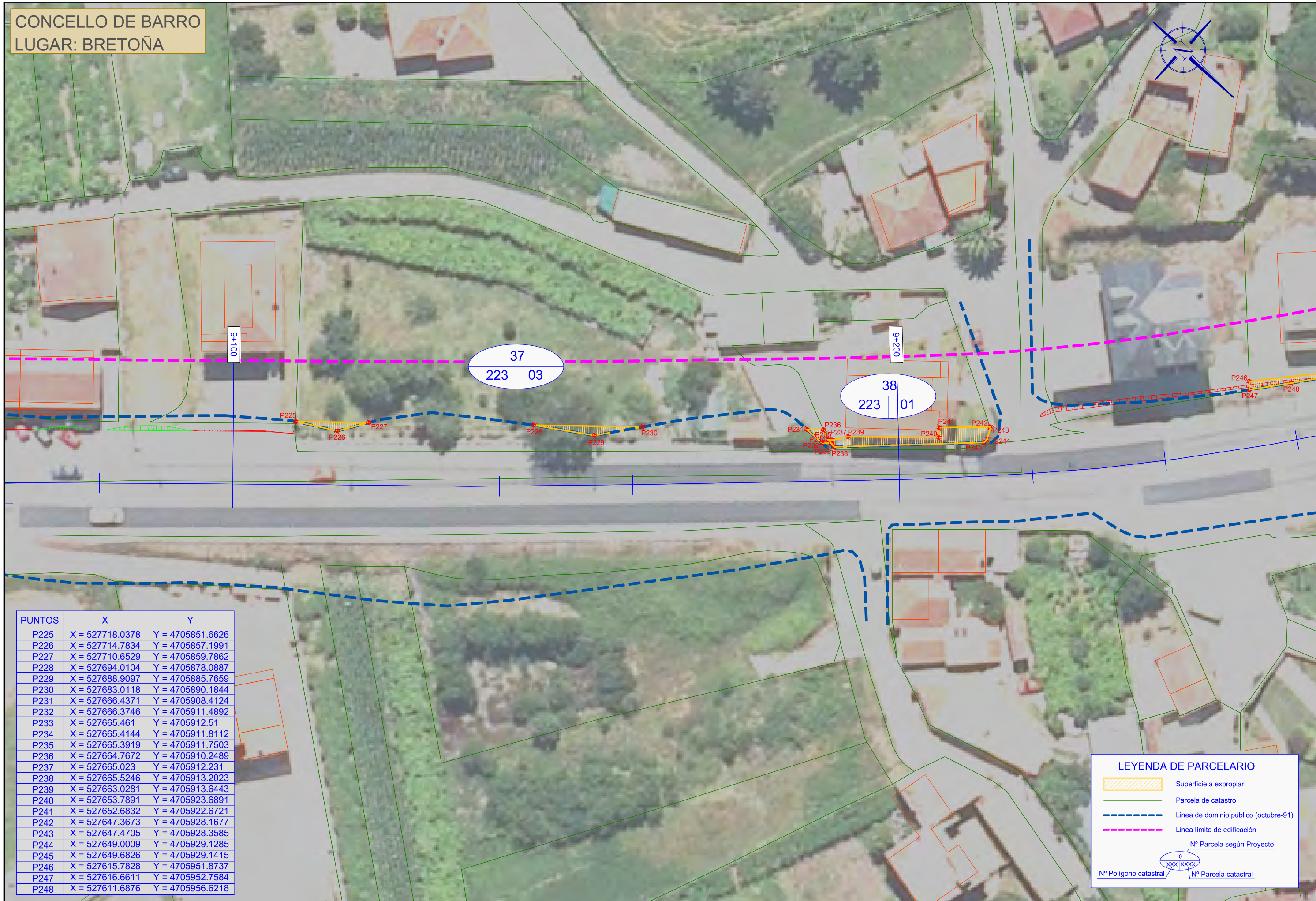

PUNTOS	X	Y
P215	X = 527875.8715	Y = 4705682.6718
P216	X = 527869.0248	Y = 4705684.2724
P217	X = 527861.8503	Y = 4705693.0177
P218	X = 527856.0387	Y = 4705699.3554
P219	X = 527855.9909	Y = 4705699.3331
P220	X = 527858.876	Y = 4705700.6808
P221	X = 527848.4864	Y = 4705711.732
P222	X = 527846.3067	Y = 4705713.7462
P223	X = 527844.7006	Y = 4705715.133
P224	X = 527832.9188	Y = 4705724.2005

PUNTOS	X	Y
P344	X = 527794.9838	Y = 4705803.5073
P345	X = 527789.9952	Y = 4705809.1931
P346	X = 527781.4304	Y = 4705817.6757
P347	X = 527810.1044	Y = 4705817.8802
P348	X = 527823.472	Y = 4705830.577
P349	X = 527822.462	Y = 4705830.567
P350	X = 527817.782	Y = 4705829.807
P351	X = 527812.972	Y = 4705828.217
P352	X = 527804.8015	Y = 4705826.947
P353	X = 527795.4215	Y = 4705825.787
P354	X = 527786.7215	Y = 4705824.277
P355	X = 527782.4115	Y = 4705823.817
P356	X = 527778.7415	Y = 4705820.897
P357	X = 527778.4873	Y = 4705820.2142
P358	X = 527779.2531	Y = 4705819.6524

LEYENDA DE PARCELARIO

- Superficie a expropiar
- Parcela de catastro
- Línea de dominio público (octubre-91)
- Línea límite de edificación
- N° Parcela según Proyecto
- N° Polígono catastral
- N° Parcela catastral

EDICIÓN: 06 - PROJ. CONSTRUCCIÓN



PUNTOS	X	Y
P225	X = 527718.0378	Y = 4705851.6626
P226	X = 527714.7834	Y = 4705857.1991
P227	X = 527710.6529	Y = 4705859.7862
P228	X = 527694.0104	Y = 4705878.0887
P229	X = 527688.9097	Y = 4705885.7659
P230	X = 527683.0118	Y = 4705890.1844
P231	X = 527666.4371	Y = 4705908.4124
P232	X = 527666.3746	Y = 4705911.4892
P233	X = 527665.461	Y = 4705912.51
P234	X = 527665.4144	Y = 4705911.8112
P235	X = 527665.3919	Y = 4705911.7503
P236	X = 527664.7672	Y = 4705910.2489
P237	X = 527665.023	Y = 4705912.231
P238	X = 527665.5246	Y = 4705913.2023
P239	X = 527663.0281	Y = 4705913.6443
P240	X = 527653.7891	Y = 4705923.6891
P241	X = 527652.6832	Y = 4705922.6721
P242	X = 527647.3673	Y = 4705928.1677
P243	X = 527647.4705	Y = 4705928.3585
P244	X = 527649.0009	Y = 4705929.1285
P245	X = 527649.6826	Y = 4705929.1415
P246	X = 527615.7828	Y = 4705951.8737
P247	X = 527616.6611	Y = 4705952.7584
P248	X = 527611.6876	Y = 4705956.6218

LEYENDA DE PARCELARIO

- Superficie a expropiar
- Parcela de catastro
- Línea de dominio público (octubre-91)
- Línea límite de edificación


Nº Parcela según Proyecto

0
xxx |xxxx

Nº Polígono catastral Nº Parcela catastral

EDICIÓN: 06 - PROJ. CONSTRUCCIÓN

CONCELLO DE BARRO
LUGAR: BRETOÑA



PUNTOS	X	Y
P249	X = 527605.3363	Y = 4705961.3836
P250	X = 527597.5124	Y = 4705966.8904
P251	X = 527592.8735	Y = 4705966.8579
P252	X = 527590.9186	Y = 4705966.3089
P253	X = 527591.538	Y = 4705971.371
P254	X = 527588.2251	Y = 4705973.6874
P255	X = 527584.35	Y = 4705971.729
P256	X = 527583.7546	Y = 4705971.5108
P257	X = 527612.9952	Y = 4706006.1457

LEYENDA DE PARCELARIO

- Superficie a expropiar
- Parcela de catastro
- Línea de dominio público (octubre-91)
- Línea límite de edificación
- Nº Parcela según Proyecto
- Nº Polígono catastral
- Nº Parcela catastral

EDICIÓN: 06 - PROJ. CONSTRUCCIÓN

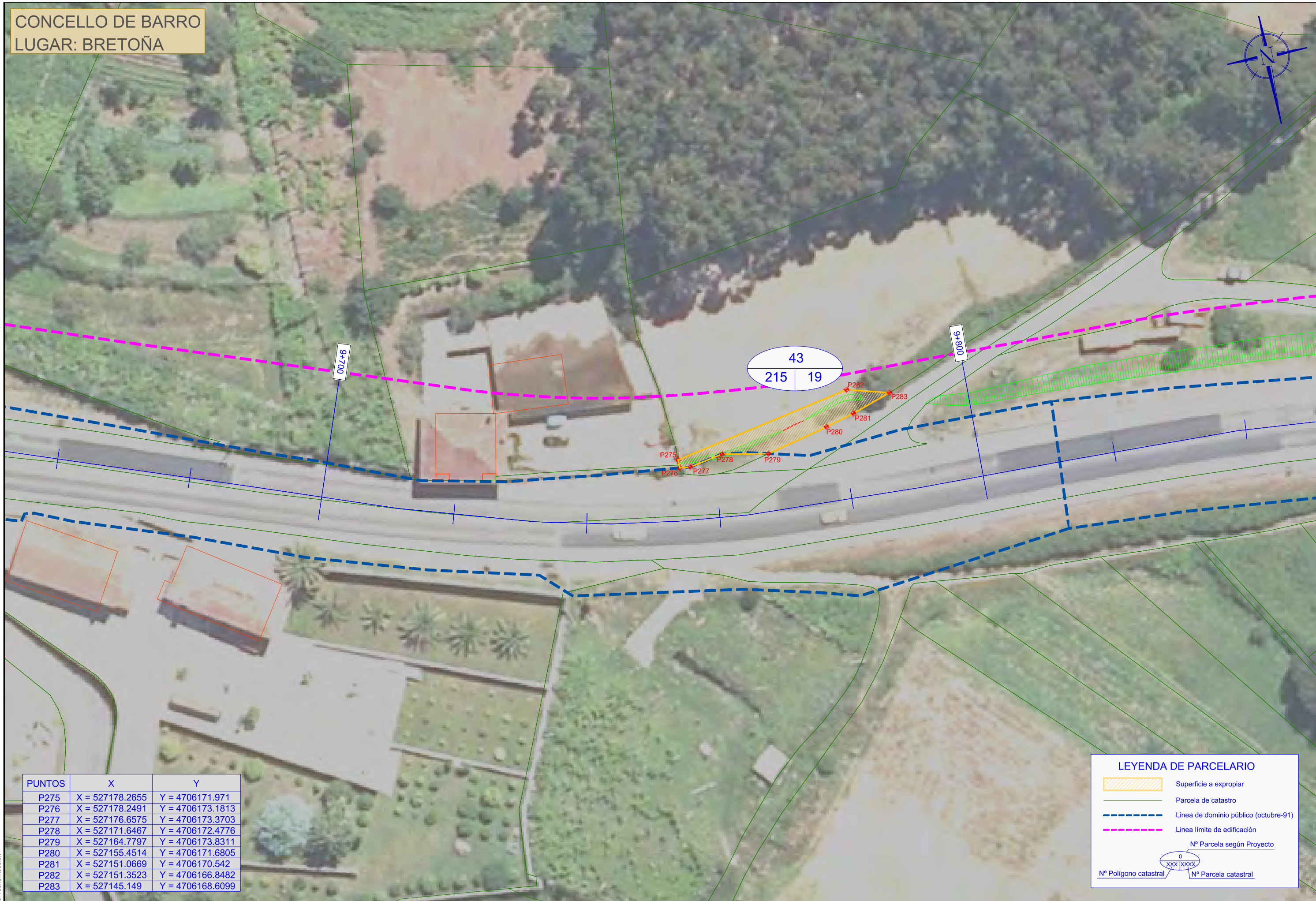


PUNTOS	X	Y
P258	X = 527418.5292	Y = 4706092.7735
P259	X = 527417.4528	Y = 4706093.9377
P260	X = 527416.099	Y = 4706090.3122
P261	X = 527408.0518	Y = 4706098.2404
P262	X = 527408.4088	Y = 4706098.8506
P263	X = 527405.3507	Y = 4706095.916
P264	X = 527397.8787	Y = 4706094.5988
P265	X = 527393.1595	Y = 4706094.9647
P266	X = 527383.1958	Y = 4706098.8028
P267	X = 527391.3039	Y = 4706102.076
P268	X = 527372.4313	Y = 4706103.9215
P269	X = 527373.2192	Y = 4706105.8604
P270	X = 527356.1656	Y = 4706110.2217
P271	X = 527357.42	Y = 4706112.8998
P272	X = 527342.4254	Y = 4706119.4776
P273	X = 527341.4255	Y = 4706118.9518
P274	X = 527340.7427	Y = 4706117.6195

LEYENDA DE PARCELARIO

- Superficie a expropiar
- Parcela de catastro
- Línea de dominio público (octubre-91)
- Línea límite de edificación
- Nº Parcela según Proyecto
- Nº Polígono catastral
- Nº Parcela catastral

EDICIÓN: 06 - PROJ. CONSTRUCCIÓN

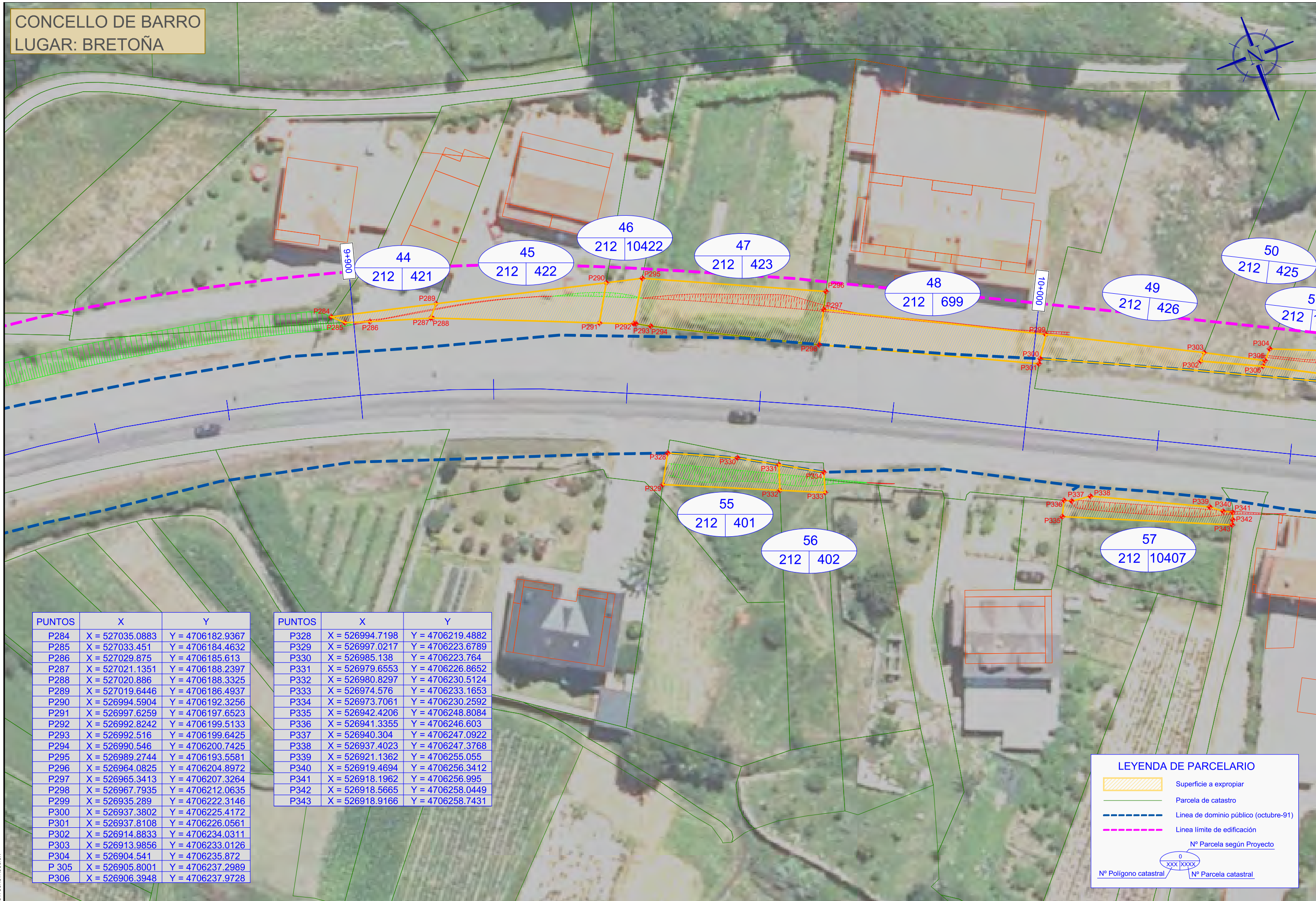



PUNTOS	X	Y
P275	X = 527178.2655	Y = 4706171.971
P276	X = 527178.2491	Y = 4706173.1813
P277	X = 527176.6575	Y = 4706173.3703
P278	X = 527171.6467	Y = 4706172.4776
P279	X = 527164.7797	Y = 4706173.8311
P280	X = 527155.4514	Y = 4706171.6805
P281	X = 527151.0669	Y = 4706170.542
P282	X = 527151.3523	Y = 4706166.8482
P283	X = 527145.149	Y = 4706168.6099

LEYENDA DE PARCELARIO

- Superficie a expropiar
- Parcela de catastro
- Línea de dominio público (octubre-91)
- Línea límite de edificación
- N° Parcela según Proyecto
- N° Polígono catastral
- N° Parcela catastral

EDICIÓN: 06 - PROJ. CONSTRUCCIÓN



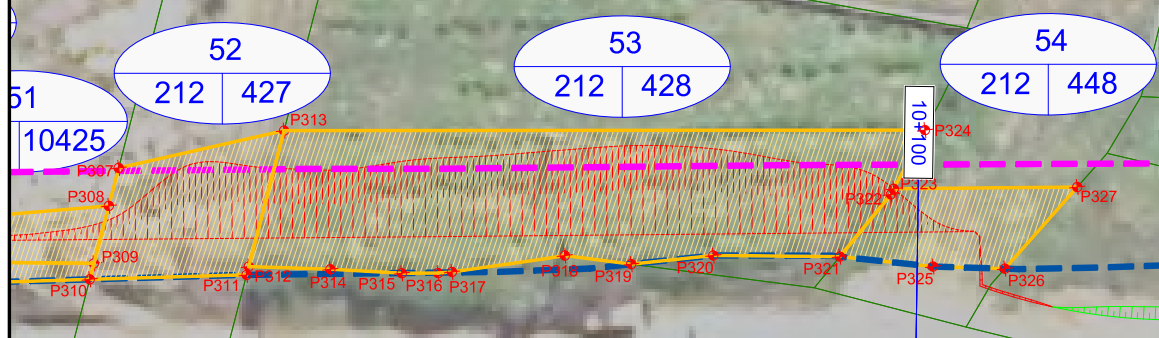
PUNTOS	X	Y
P284	X = 527035.0883	Y = 4706182.9367
P285	X = 527033.451	Y = 4706184.4632
P286	X = 527029.875	Y = 4706185.613
P287	X = 527021.1351	Y = 4706188.2397
P288	X = 527020.886	Y = 4706188.3325
P289	X = 527019.6446	Y = 4706186.4937
P290	X = 526994.5904	Y = 4706192.3256
P291	X = 526997.6259	Y = 4706197.6523
P292	X = 526992.8242	Y = 4706199.5133
P293	X = 526992.516	Y = 4706199.6425
P294	X = 526990.546	Y = 4706200.7425
P295	X = 526989.2744	Y = 4706193.5581
P296	X = 526964.0825	Y = 4706204.8972
P297	X = 526965.3413	Y = 4706207.3264
P298	X = 526967.7935	Y = 4706212.0635
P299	X = 526935.289	Y = 4706222.3146
P300	X = 526937.3802	Y = 4706225.4172
P301	X = 526937.8108	Y = 4706226.0561
P302	X = 526914.8833	Y = 4706234.0311
P303	X = 526913.9856	Y = 4706233.0126
P304	X = 526904.541	Y = 4706235.872
P305	X = 526905.8001	Y = 4706237.2989
P306	X = 526906.3948	Y = 4706237.9728

PUNTOS	X	Y
P328	X = 526994.7198	Y = 4706219.4882
P329	X = 526997.0217	Y = 4706223.6789
P330	X = 526985.138	Y = 4706223.764
P331	X = 526979.6553	Y = 4706226.8652
P332	X = 526980.8297	Y = 4706230.5124
P333	X = 526974.576	Y = 4706233.1653
P334	X = 526973.7061	Y = 4706230.2592
P335	X = 526942.4206	Y = 4706248.8084
P336	X = 526941.3355	Y = 4706246.603
P337	X = 526940.304	Y = 4706247.0922
P338	X = 526937.4023	Y = 4706247.3768
P339	X = 526921.1362	Y = 4706255.055
P340	X = 526919.4694	Y = 4706256.3412
P341	X = 526918.1962	Y = 4706256.995
P342	X = 526918.5665	Y = 4706258.0449
P343	X = 526918.9166	Y = 4706258.7431

LEYENDA DE PARCELARIO

- Superficie a expropiar
- Parcela de catastro
- Línea de dominio público (octubre-91)
- Línea límite de edificación
- N° Parcela según Proyecto
- N° Polígono catastral
- N° Parcela catastral

EDICIÓN: 06 - PROJ. CONSTRUCCIÓN



PUNTOS	X	Y
P307	X = 526891.9994	Y = 4706238.3037
P308	X = 526893.7124	Y = 4706240.2465
P309	X = 526896.3133	Y = 4706243.2007
P310	X = 526897.0343	Y = 4706244.0212
P311	X = 526887.6425	Y = 4706248.4405
P312	X = 526887.2643	Y = 4706248.0134
P313	X = 526881.1222	Y = 4706241.0381
P314	X = 526882.525	Y = 4706250.6035
P315	X = 526878.4262	Y = 4706252.971
P316	X = 526876.2797	Y = 4706254.0443
P317	X = 526875.425	Y = 4706254.3935
P318	X = 526868.275	Y = 4706256.7935
P319	X = 526864.6104	Y = 4706259.2837
P320	X = 526859.504	Y = 4706261.22
P321	X = 526852.0675	Y = 4706265.0669
P322	X = 526847.2041	Y = 4706262.9162
P323	X = 526846.8563	Y = 4706262.6705
P324	X = 526843.2643	Y = 4706260.1339
P325	X = 526846.862	Y = 4706268.434
P326	X = 526842.6833	Y = 4706270.7032
P327	X = 526835.9746	Y = 4706268.0423

LEYENDA DE PARCELARIO

- Superficie a expropiar
- Parcela de catastro
- Línea de dominio público (octubre-91)
- Línea límite de edificación
- Nº Parcela según Proyecto
- Nº Polígono catastral
- Nº Parcela catastral

EDICIÓN: 06 - PROJ. CONSTRUCCIÓN

APÉNDICE 2: LISTADO DE PROPIETARIOS

Nº PARC.	DATOS PARCELA			DATOS TITULAR		CLASIFICACIÓN NN.SS.	USO CATASTRAL		SITUACIÓN BÁSICA DEL SUELO	SUPERFICIE CATASTRAL TOTAL	SUPERFICIE SUELO AFECTADO	BIENES AFECTADOS	
	Referencia Catastral	Polígono	Parcela	Nombre y apellidos	NIF		Clase	Uso principal				Tipología	Medición
001	36900A189002440000PY	189	244	LORENZO PIEDRAS MARIA	35250465K	SUELO NO URBANIZABLE COMUN	RÚSTICO	AGRARIO	RURAL	2.801	27,31	POSTE PIEDRA	2 Ud
002	36900A189003490000PO	189	349	LANDIN MARIÑO CRISTINA	44080131X	SUELO NO URBANIZABLE COMUN	RÚSTICO	AGRARIO	RURAL	4.475	19,93	POSTE PIEDRA	1 Ud
003	36900A189002960000PJ	189	296	MARIÑO LOPEZ CELIA	35236172B	SUELO NO URBANIZABLE COMUN	RÚSTICO	AGRARIO	RURAL	1.629	34,60	CIERRE MALLA T. TORSIÓN i/POSTE HORM. + PLANTA ORNAMENTAL	60 ml + 1 Ud
004	36900A188001680000PA	188	168	DELEGACIONES REUNIDAS NOVOFRI SA	A36608313	SUELO NO URBANIZABLE COMUN	RÚSTICO	AGRARIO	RURAL	899	48,70		
005	36900A188001640000PZ	188	164	MARTINEZ MOLDES ALEJANDRO Y OTROS	35311117E	SUELO NO URBANIZABLE COMUN	RÚSTICO	AGRARIO	RURAL	2.020	71,86	PLANTA ORNAMENTAL	5 Ud
006	36900A188001750000PQ	188	175	TEJEDO GONZALEZ ANTONIO	35250025H	SUELO NO URBANIZABLE COMUN	RÚSTICO	AGRARIO	RURAL	943	46,23		
007	36900A188001760000PP	188	176	SOBRAL VIEITEZ MANUEL		SUELO NO URBANIZABLE COMUN	RÚSTICO	AGRARIO	RURAL	341	14,82	VIÑEDO	14 m2
008	36900A188001770000PL	188	177	SERTAL BLANCO DOLORES		SUELO NO URBANIZABLE COMUN	RÚSTICO	AGRARIO	RURAL	347	7,02	VIÑEDO	7 m2
009	36900A188002050000PQ	188	205	SILVA FERNANDEZ CONSUELO	44076793F	SUELO NO URBANIZABLE COMUN	RÚSTICO	AGRARIO	RURAL	146	93,69		
010	36900A188002060000PP	188	206	COUSIDO SILVA ADONIS	35177593J	SUELO NO URBANIZABLE COMUN	RÚSTICO	AGRARIO	RURAL	271	29,90	VIÑEDO	10 m2
011	36900A188002070000PL	188	207	PINTOS SOUTO JOSEFINA	35222504 M	SUELO NO URBANIZABLE COMUN	RÚSTICO	AGRARIO	RURAL	1.030	99,70		
012	36900A188003090000PK	188	309	TILVE BLANCO SEVERINO	35138500C	SUELO NO URBANIZABLE COMUN	RÚSTICO	AGRARIO	RURAL	279	32,63		
013	36900A188003130000PR	188	313	SERTAL SILVA CARMEN	35230536X	SUELO NO URBANIZABLE COMUN	RÚSTICO	AGRARIO	RURAL	272	3,34		
014	36900A188003140000PD	188	314	SERTAL SILVA CARMEN	35230536X	SUELO NO URBANIZABLE COMUN	RÚSTICO	AGRARIO	RURAL	347	7,28		
015	36900A188003150000PX	188	315	GARCIA GARCIA DOLORES	35244356F	SUELO NO URBANIZABLE COMUN	RÚSTICO	AGRARIO	RURAL	282	3,64		
016	36900A188003160000PI	188	316	TILVE BLANCO MANUEL	35183889F	SUELO NO URBANIZABLE COMUN	RÚSTICO	AGRARIO	RURAL	217	5,03		
017	36900A188003170000PJ	188	317	TILVE BLANCO SEVERINO	35138500C	SUELO NO URBANIZABLE COMUN	RÚSTICO	AGRARIO	RURAL	239	4,74		
018	36900A188003180000PE	188	318	BLANCO LORES ELIGIO		SUELO NO URBANIZABLE COMUN	RÚSTICO	AGRARIO	RURAL	266	5,76		
019	36900A188003190000PS	188	319	SERTAL SILVA CARMEN	35230536X	SUELO NO URBANIZABLE COMUN	RÚSTICO	AGRARIO	RURAL	575	6,49		

Nº PARC.	DATOS PARCELA			DATOS TITULAR		CLASIFICACIÓN NN.SS.	USO CATASTRAL		SITUACIÓN BÁSICA DEL SUELO	SUPERFICIE CATASTRAL TOTAL	SUPERFICIE SUELO AFECTADO	BIENES AFECTADOS	
	Referencia Catastral	Polígono	Parcela	Nombre y apellidos	NIF		Clase	Uso principal				Tipología	Medición
020	36900A188003270000PA	188	327	AFONSO ABUIN M TERESA	35234343E	SUELO NO URBANIZABLE COMUN	RÚSTICO	AGRARIO	RURAL	904	14,30		
021	36900A188003290000PY	188	329	BAQUEIRO GONZALEZ TERESA		SUELO NO URBANIZABLE COMUN	RÚSTICO	AGRARIO	RURAL	1.570	185,27	EDIFICACIÓN (vivienda) + EDIFICACIÓN (garaje) + RETRANQUEO PORTALÓN + RETRANQUEO CONTADOR	122 m2 + 33 m2 + 1 ud
022	36900A188003340000PQ	188	334	SARTAL SILVA ADOLFO Y OTROS	35246947E	SUELO NO URBANIZABLE COMUN	RÚSTICO	AGRARIO	RURAL	760	111,51		
023	36900A188003550000PZ	188	355	CHAN CASTRO DIGNA		NUCLEOS RURALES SUELO NO URBANIZABLE	RÚSTICO	AGRARIO	RURAL	1.634	176,37	VIÑEDO + RETRANQUEO PORTALÓN	50 m2 + 2 ud
024	36900A187003260000PP	187	326	CHAN LORENZO MARIA JOSE	35318985R	NUCLEOS RURALES SUELO NO URBANIZABLE	RÚSTICO	AGRARIO	RURAL	76	65,37		
025	36900A187000030000PY	187	3	FILGUEIRA TILVE REGINA	35293605J	NUCLEOS RURALES SUELO NO URBANIZABLE	RÚSTICO	AGRARIO	RURAL	246	41,65		
026	36002A224000010001SR	224	1	JOSE MALVAR CONSTRUCCIONES SA	A36002038	SUELO URBANIZABLE NO SECTORIZADO INDUSTRIAL	RÚSTICO	AGRARIO	URBANIZADO	63.429	528,20	CIERRE POSTES MADERA	100 m
027	36002A224000280001SO	224	28	EN INVESTIGACION , ARTICULO 47 DE LA LEY 33/2003		SUELO URBANIZABLE NO SECTORIZADO INDUSTRIAL	RÚSTICO	AGRARIO	URBANIZADO	1.948	210,70	ÁRBOL ORNAMENTAL	8 Ud
028	36002A224200290001SL	224	20029	CONCELLO DE BARRO	P3600200D	SUELO URBANIZABLE NO SECTORIZADO INDUSTRIAL	RÚSTICO	AGRARIO	URBANIZADO	5.164	167,13		
029	36002A223302830000AW	223	30283	EN INVESTIGACION , ARTICULO 47 DE LA LEY 33/2003		SUELO DE NÚCLEO RURAL	RÚSTICO	AGRARIO	URBANIZADO	1.909	27,76	ARBOL MADERABLE	3 Ud
030	36002A223202830000AD	223	20283	CAAMAÑO DURAN JOSE	35345855F	SUELO DE NÚCLEO RURAL	RÚSTICO	AGRARIO	URBANIZADO	623	21,18		
031	36002A223002830000AS	223	283	MAGARIÑOS COUSIDO MARINA	35246277L	SUELO DE NÚCLEO RURAL	RÚSTICO	AGRARIO	URBANIZADO	529	38,83		
032	36002A223102830000AQ	223	10283	RUIBAL SABARIS ALVARO		SUELO DE NÚCLEO RURAL	RÚSTICO	AGRARIO	URBANIZADO	489	21,98		
033	36002A223202820000AR	223	20282	EN INVESTIGACION , ARTICULO 47 DE LA LEY		SUELO DE NÚCLEO RURAL	RÚSTICO	AGRARIO	URBANIZADO	503	26,46		

Nº PARC.	DATOS PARCELA			DATOS TITULAR		CLASIFICACIÓN NN.SS.	USO CATASTRAL		SITUACIÓN BÁSICA DEL SUELO	SUPERFICIE CATASTRAL TOTAL	SUPERFICIE SUELO AFECTADO	BIENES AFECTADOS	
	Referencia Catastral	Polígono	Parcela	Nombre y apellidos	NIF		Clase	Uso principal				Tipología	Medición
				33/2003									
034	36002A223102820001SH	223	10282	PRADO SOUTO JOSE Y OTROS	35239510Z	SUELO DE NÚCLEO RURAL	URBANO	INDUSTRIAL	URBANIZADO	1.230	81,08		
035	36002A223001650000AG	223	165	CONCELLO DE BARRO	P3600200D	SUELO DE NÚCLEO RURAL	URBANO	SUELO SIN EDIFICAR	URBANIZADO	3.490	152,16	ARBOL MADERABLE	8 Ud
036	36002A223001640001SU	223	164	PROMOCIONES Y OBRAS MAGARIÑOS SL	B36508661	SUELO DE NÚCLEO RURAL	URBANO	INDUSTRIAL	URBANIZADO	1.519	75,53		
037	36002A223000030000AY	223	3	RUIBAL DIEGUEZ JUAN MANUEL	35433904N	SUELO DE NÚCLEO RURAL	URBANO	SUELO SIN EDIFICAR	URBANIZADO	2.363	22,29	POSTE PIEDRA + VIÑEDO + CIERRE MALLA T. TORSIÓN i/POSTE PIEDRA. + CIERRE DE PIEDRA + PLANTA ORNAMENTAL	11 Ud + 30 m2 + 8 ml + 4 ml + 6 ud
038	36002A223000010001SS	223	1	RUIBAL DIEGUEZ JUAN MANUEL Y OTROS	35433904N	SUELO DE NÚCLEO RURAL	URBANO	RESIDENCIAL	URBANIZADO	514	37,04	ARBOL MADERABLE + SOLERA HORMIGÓN i/FORMACIÓN PELDAÑOS + MURETE HORMIGÓN + BANCO DE PIEDRA	4 Ud + 28 m2 + 14 m2
039	36002A216003140001SI	216	314	RIVAS REY MANUEL	35411903E	SUELO DE NÚCLEO RURAL	URBANO	ALMACÉN, ESTAC.	URBANIZADO	1.178	76,83		
040	36002A216002890001SU	216	289	CANAY MAQUIEIRA MANUEL	76841534Y	SUELO DE NÚCLEO RURAL	URBANO	RESIDENCIAL	URBANIZADO	2.516	194,71	SOLERA HORMIGÓN i/FORMACIÓN PELDAÑOS + BARANDILLA DE FUNDICIÓN + PLANTA ORNAMENTAL + BANCO DE PIEDRA	27 m2 + 25 ml + 3 Ud
041	36002A216003590001SY	216	359	EN INVESTIGACION , ARTICULO 47 DE LA LEY 33/2003		SUELO DE NÚCLEO RURAL	URBANO	SUELO SIN EDIFICAR	URBANIZADO	798	43,77	CIERRE MALLA T. TORSIÓN i/POSTE PIEDRA. + PLANTA ORNAMENTAL	17 ml + 5 Ud
042	36002A216002870000AA	216	287	MAGDALENA CALVO DOLORES Y OTROS	35188134C	SUELO DE NÚCLEO RURAL	URBANO	RESIDENCIAL	URBANIZADO	1.402	47,10	CIERRE MALLA T. TORSIÓN i/POSTE PIEDRA. + PLANTA ORNAMENTAL	17 ml + 5 Ud

Nº PARC.	DATOS PARCELA			DATOS TITULAR		CLASIFICACIÓN NN.SS.	USO CATASTRAL		SITUACIÓN BÁSICA DEL SUELO	SUPERFICIE CATASTRAL TOTAL	SUPERFICIE SUELO AFECTADO	BIENES AFECTADOS	
	Referencia Catastral	Polígono	Parcela	Nombre y apellidos	NIF		Clase	Uso principal				Tipología	Medición
043	36002A215000190000AW	215	19	GOMEZ SABARIS OLGA	35420498S	SUELO DE NÚCLEO RURAL	URBANO	SUELO SIN EDIFICAR	URBANIZADO	2.094	99,74	ARBOL MADERABLE	1 Ud
044	36002A212004210001SA	212	421	REY FERNANDEZ MARIA DOLORES Y OTROS	35307261F	SUELO DE NÚCLEO RURAL	URBANO	RESIDENCIAL	URBANIZADO	386	22,84		
045	36002A212004220001SB	212	422	REY FERNANDEZ MARIA DOLORES Y OTROS	35307261F	SUELO DE NÚCLEO RURAL	URBANO	RESIDENCIAL	URBANIZADO	761	102,40	RETRANQUEO CONTADOR	1 ud
046	36002A212104220000AI	212	10422	REY FERNANDEZ MARIA DOLORES	35307261F	SUELO DE NÚCLEO RURAL	URBANO	SUELO SIN EDIFICAR	URBANIZADO	204	33,62		
047	36002A212004230000AT	212	423	SABARIS SOLLA MARIA ROSARIO	35320149S	SUELO DE NÚCLEO RURAL	URBANO	SUELO SIN EDIFICAR	URBANIZADO	1.084	209,16	VIÑEDO	70 m2
048	36002A212006990001SE	212	699	MOLDES GUIMIL LAURA Y OTROS	76866445P	SUELO DE NÚCLEO RURAL	URBANO	RESIDENCIAL	URBANIZADO	1.626	163,34		
049	36002A212004260000AO	212	426	FORESTAL Y MEDIOAMBIENTE GALICIA SL	B27722081	SUELO DE NÚCLEO RURAL	URBANO	SUELO SIN EDIFICAR	URBANIZADO	1.239	105,26		
050	36002A212004250000AM	212	425	FORESTAL Y MEDIOAMBIENTE GALICIA SL	B27722081	SUELO DE NÚCLEO RURAL	URBANO	SUELO SIN EDIFICAR	URBANIZADO	396	10,03		
051	36002A212104250000AS	212	10425	GOMEZ SABARIS MANUEL	35231544Y	SUELO DE NÚCLEO RURAL	URBANO	SUELO SIN EDIFICAR	URBANIZADO	498	37,10		
052	36002A212004270000AK	212	427	GOMEZ SABARIS MANUEL	35231544Y	SUELO DE NÚCLEO RURAL	URBANO	SUELO SIN EDIFICAR	URBANIZADO	525	87,10		
053	36002A212004280000AR	212	428	GUIMIL ABAL LAURA	35289693B	SUELO DE NÚCLEO RURAL	URBANO	SUELO SIN EDIFICAR	URBANIZADO	1.036	359,72		
054	36002A212004480000AG	212	448	EN INVESTIGACION , ARTICULO 47 DE LA LEY 33/2003		SUELO DE NÚCLEO RURAL	URBANO	SUELO SIN EDIFICAR	URBANIZADO	215	59,32		
055	36002A212004010000AX	212	401	SABARIS SOLLA MARIA ROSARIO	35320149S	SUELO DE NÚCLEO RURAL	URBANO	SUELO SIN EDIFICAR	URBANIZADO	306	76,80		
056	36002A212004020000AI	212	402	ABAL EIRIN JOSE	35346209 Q	SUELO DE NÚCLEO RURAL	URBANO	SUELO SIN EDIFICAR	URBANIZADO	303	23,12		
057	36002A212104070000AL	212	10407	GOMEZ SABARIS MANUEL	35231544Y	SUELO DE NÚCLEO RURAL	URBANO	SUELO SIN EDIFICAR	URBANIZADO	332	70,46	VIÑEDO	45 m2
058	36002A22200001	222	1	MAGARIÑOS OUTON ALICIA (HEREDEROS)	35421433F	SUELO DE NÚCLEO RURAL	URBANO	SUELO SIN EDIFICAR	URBANIZADO	309	303,43	ARBOL MADERABLE	1 Ud
059	36002A222000020000AT	222	2	EN INVESTIGACION , ARTICULO 47 DE LA LEY 33/2003	-	SUELO DE NÚCLEO RURAL	URBANO	SUELO SIN EDIFICAR	URBANIZADO	283	201,45	ARBOL MADERABLE	1 Ud

APÉNDICE 3: FICHAS DE CAMPO

Nº DE PARCELA AFECTADA: 1

DESCRIPCIÓN DEL BIEN INHUEBLE

Código de naturaleza del bien inmueble	RU
Referencia Catastral	35900A189002440000PY
Uso	Agrario
Localización	Poigono 189 Parcela 244 COBIÑAS, PONTEVEDRA (PONTEVEDRA)

LISTA DE TITULARES

NIF	35250465K
Apellidos y nombre	LORENZO PIEDRAS MARIA
Dirección	PR
% del bien sujeto al derecho real	100,00
Fecha de titularidad	
Dirección fiscal del titular	AV BUENOS AIRES 76 36002 PONTEVEDRA (PONTEVEDRA)
Comunidad de bienes formal a la que pertenece el titular	

FINCA

Localización	Poigono 189 Parcela 244 COBIÑAS, PONTEVEDRA (PONTEVEDRA)
Superficie construida (m ²)	
Superficie del suelo (m ²)	2.801
Tipo de finca	

SUBPARCELAS

Identificación subparcela	0
Código	C - Labor o Labrado seco
Intensidad	03
Superficie (ha)	0,2801
Valor catastral	

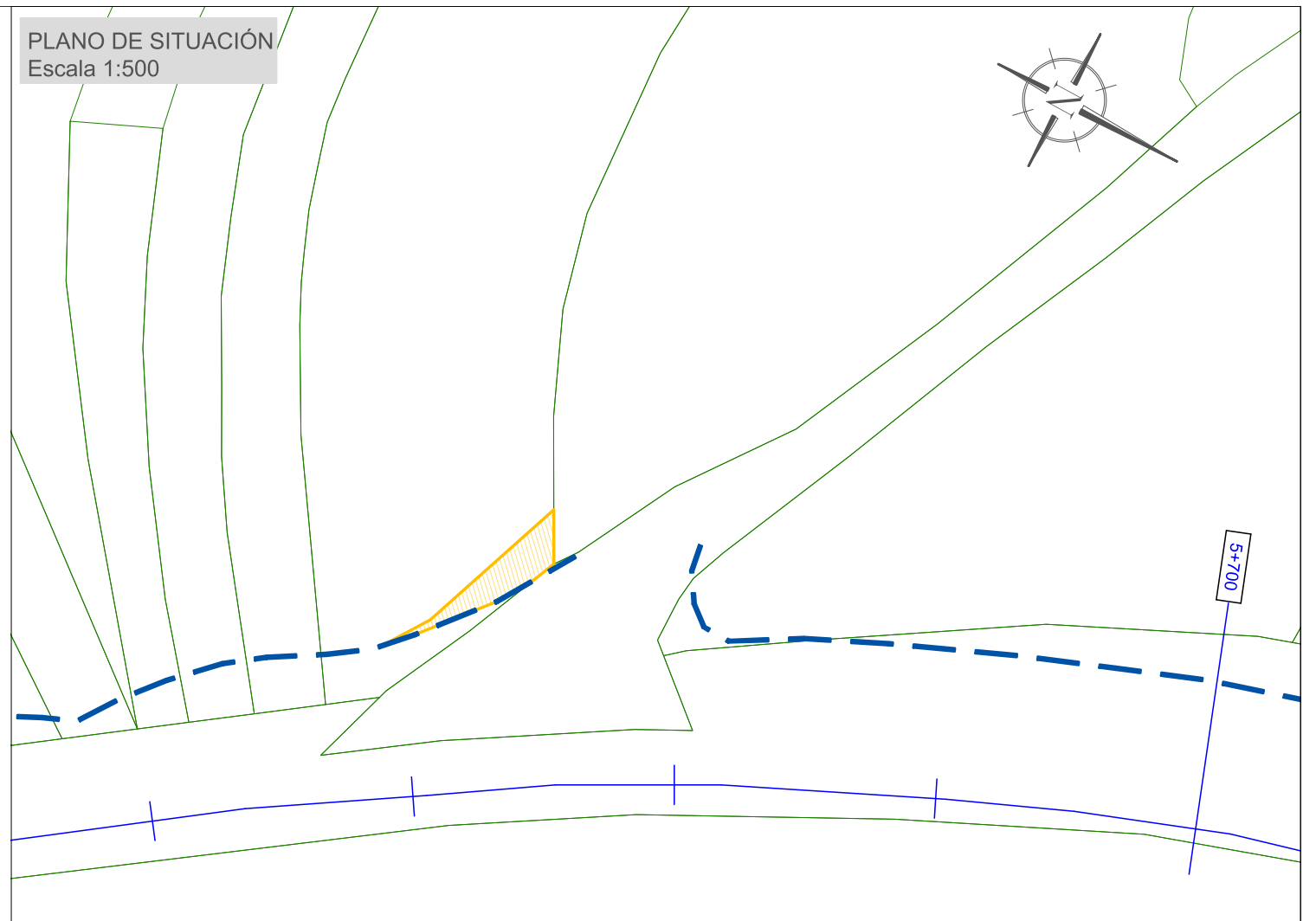
DATOS ECONÓMICOS DEL BIEN INHUEBLE

Año de valor catastral	2017
Valor catastral (euros)	737,38
Valor catastral del suelo (euros)	737,38
Valor catastral de la construcción (euros)	0,00

COEFICIENTE DE PARTICIPACIÓN

	100 %
--	-------

PLANO DE SITUACIÓN
Escala 1:500



FOTOGRAFIA PARCELA 1



AFECCIONES

SUPERFICIE A EXPROPIAR: 27,31 m²

BIENES AFECTADOS

TIPO	CANTIDAD
Poste piedra	2 ud

Nº DE PARCELA AFECTADA: 2

DESCRIPCIÓN DEL BIEN INMUEBLE	
Código de Naturaleza del bien Inmueble	RU
Referencia Catastral	36900A18900349000PO
Uso	Agrario
Localización	LG BISPO (O)-CAMPAÑO 1 Suelo Polígono 189 Parcela 349 001902400NH20D PINO MANSO. 36157 PONTEVEDRA (PONTEVEDRA)
LISTA DE TITULARES	
NIF	44080131X
Apellidos y nombre	LANDIN MARIÑO CRISTINA
Derecho	PR
% del bien sujeto al derecho indicado	100,00
Sujeto de titularidad	
Domicilio fiscal del titular	LG VISPOCAMPAÑO 1 36157 PONTEVEDRA (PONTEVEDRA)
Comunidad de bienes formal a la que pertenece el titular	
FINCA	
Localización	LG BISPO (O)-CAMPAÑO 1 Polígono 189 Parcela 349 001902400NH20D PINO MANSO. PONTEVEDRA (PONTEVEDRA)
Superficie construida (m ²)	222
Superficie del suelo (m ²)	4.475
Tipo de finca	Parcela construida sin división horizontal
SUBPARCELAS	
Identificación subparcela	a
Cultivo	C - Labor o Labradío seco
Intensidad	03
Superficie (Ha)	0,4058
Valor catastral	
Identificación subparcela	b
Cultivo	V - Viña seco
Intensidad	03
Superficie (Ha)	0,0142
Valor catastral	
Identificación subparcela	c
Cultivo	V - Viña seco
Intensidad	03
Superficie (Ha)	0,0134
Valor catastral	
DATOS ECONÓMICOS DEL BIEN INMUEBLE	
Año de valor catastral	2017
Valor catastral (euros)	1.096,34
Valor catastral del suelo (euros)	1.096,34
Valor catastral de la construcción (euros)	0,00
COEFICIENTE DE PARTICIPACION	
	100 %
DESCRIPCIÓN DEL BIEN INMUEBLE	
Código de Naturaleza del bien Inmueble	UR
Referencia Catastral	36900A18900349000IAP
Uso	Residencial
Localización	LG BISPO (O)-CAMPAÑO 1 Polígono 189 Parcela 349 001902400NH20D PINO MANSO. 36157 PONTEVEDRA (PONTEVEDRA)
Superficie construida del inmueble (m ²)	222
LISTA DE TITULARES	
NIF	44080131X
Apellidos y nombre	LANDIN MARIÑO CRISTINA
Derecho	PR
% del bien sujeto al derecho indicado	100,00
Sujeto de titularidad	
Domicilio fiscal del titular	LG VISPOCAMPAÑO 1 36157 PONTEVEDRA (PONTEVEDRA)
Comunidad de bienes formal a la que pertenece el titular	
FINCA	
Localización	LG BISPO (O)-CAMPAÑO 1 Polígono 189 Parcela 349 001902400NH20D PINO MANSO. PONTEVEDRA (PONTEVEDRA)
Superficie construida (m ²)	222
Superficie del suelo (m ²)	4.475
Tipo de finca	Parcela construida sin división horizontal
LOCALES	
Uso del elemento constructivo	ALMACEN
Escalera	E
Planta	00
Puerta	01
Superficie catastral (m ²)	81
Uso del elemento constructivo	VIVIENDA
Escalera	E
Planta	01
Puerta	01
Superficie catastral (m ²)	81
Uso del elemento constructivo	ALMACEN
Escalera	E
Planta	00
Puerta	02
Superficie catastral (m ²)	60
DATOS ECONÓMICOS DEL BIEN INMUEBLE	
Año de valor catastral	2017
Valor catastral (euros)	14.443,14
Valor catastral del suelo (euros)	1.941,23
Valor catastral de la construcción (euros)	12.501,91
COEFICIENTE DE PARTICIPACION	
	100 %

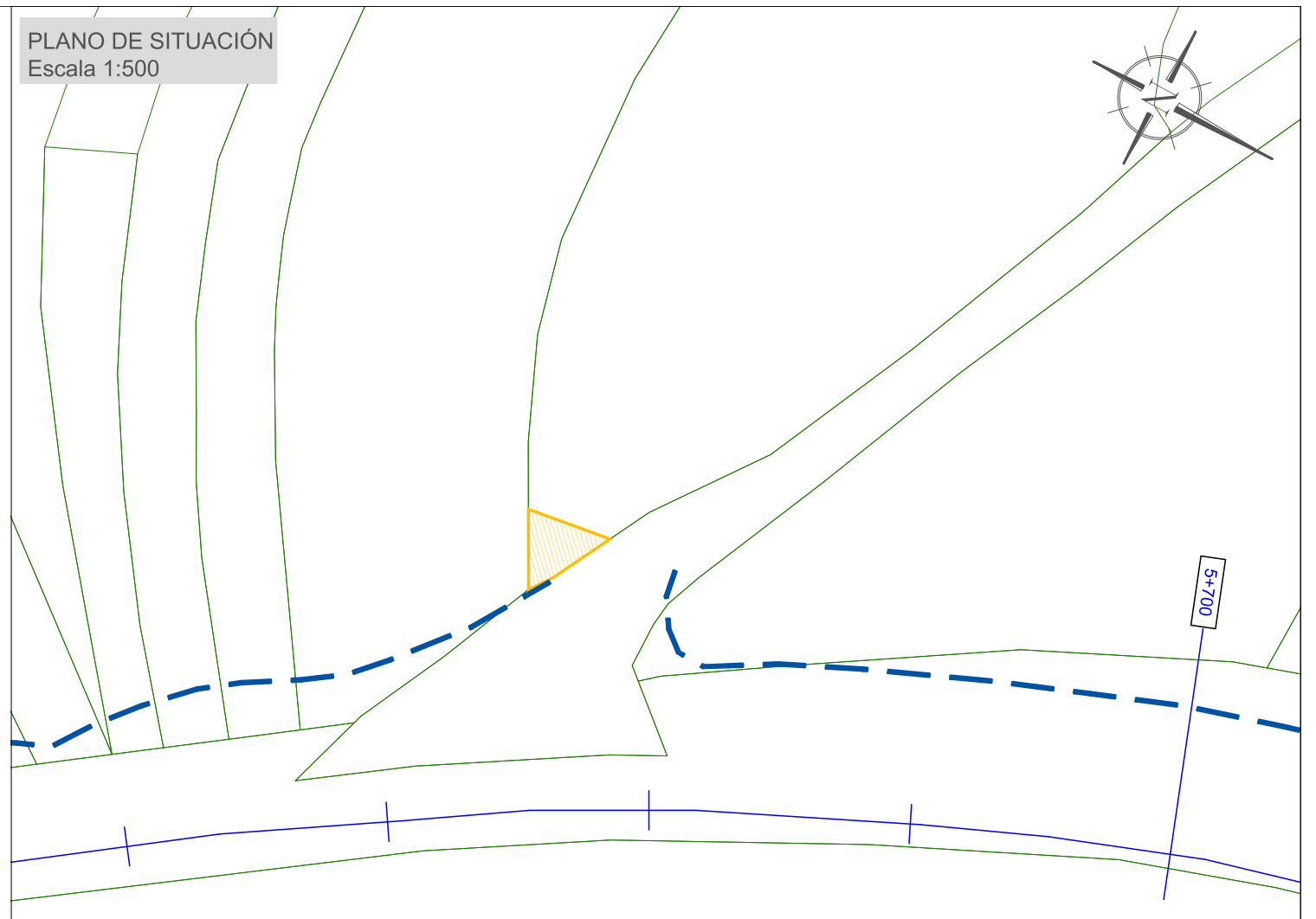
AFECCIONES

SUPERFICIE A EXPROPIAR: 19,93 m²

BIENES AFECTADOS

TIPO	CANTIDAD
Poste piedra	1 ud

PLANO DE SITUACIÓN
Escala 1:500



FOTOGRAFIA PARCELA 2



Nº DE PARCELA AFECTADA: 3

DESCRIPCIÓN DEL BIEN INMUEBLE	
Código de Naturaleza del bien inmueble	RU
Referencia Catastral	36900A18900296000P3
Uso	Agrario
Localización	LG BISPO (O)-ALBA 6 Polígono 189 Parcela 296 KM. 6 PINO MANSO. 36157 PONTEVEDRA (PONTEVEDRA)
LISTA DE TITULARES	
NIF	35236172B
Apellidos y nombre	MARIÑO LOPEZ CELIA
Derecho	PR
% del bien sujeto al derecho indicado	100,00
Sujeto de titularidad	
Domicilio fiscal del titular	LG CAMPAÑO SABARIS 36157 PONTEVEDRA (PONTEVEDRA)
Comunidad de bienes formal a la que pertenece el titular	
FINCA	
Localización	LG BISPO (O)-ALBA 6 Polígono 189 Parcela 296 KM. 6 PINO MANSO. PONTEVEDRA (PONTEVEDRA)
Superficie construida (m ²)	183
Superficie del suelo (m ²)	1.629
Tipo de finca	Parcela construida sin división horizontal
SUBPARCELAS	
Identificación subparcela	0
Cultivo	C- - Labor o Labradío seco
Intensidad	03
Superficie (Ha)	0,1454
Valor catastral	
DATOS ECONÓMICOS DEL BIEN INMUEBLE	
Año de valor catastral	2017
Valor catastral (euros)	382,72
Valor catastral del suelo (euros)	382,72
Valor catastral de la construcción (euros)	0,00
COEFICIENTE DE PARTICIPACIÓN	
	100 %
DESCRIPCIÓN DEL BIEN INMUEBLE	
Código de Naturaleza del bien inmueble	UR
Referencia Catastral	36900A189002960001A3
Uso	Residencial
Localización	LG BISPO (O)-ALBA 6 Polígono 189 Parcela 296 KM. 6 PINO MANSO. 36157 PONTEVEDRA (PONTEVEDRA)
Superficie construida del inmueble (m ²)	183
LISTA DE TITULARES	
NIF	35236172B
Apellidos y nombre	MARIÑO LOPEZ CELIA
Derecho	PR
% del bien sujeto al derecho indicado	100,00
Sujeto de titularidad	
Domicilio fiscal del titular	LG CAMPAÑO SABARIS 36157 PONTEVEDRA (PONTEVEDRA)
Comunidad de bienes formal a la que pertenece el titular	
FINCA	
Localización	LG BISPO (O)-ALBA 6 Polígono 189 Parcela 296 KM. 6 PINO MANSO. PONTEVEDRA (PONTEVEDRA)
Superficie construida (m ²)	183
Superficie del suelo (m ²)	1.629
Tipo de finca	Parcela construida sin división horizontal
LOCALES	
Uso del elemento constructivo	APARCAMIENTO
Escalera	E
Planta	SM
Puerta	01
Superficie catastral (m ²)	36
Uso del elemento constructivo	VIVIENDA
Escalera	E
Planta	00
Puerta	01
Superficie catastral (m ²)	106
Uso del elemento constructivo	PORCHE 100%
Escalera	E
Planta	00
Puerta	02
Superficie catastral (m ²)	4
Uso del elemento constructivo	ALMACEN
Escalera	2
Planta	00
Puerta	01
Superficie catastral (m ²)	37
DATOS ECONÓMICOS DEL BIEN INMUEBLE	
Año de valor catastral	2017
Valor catastral (euros)	44.620,60
Valor catastral del suelo (euros)	2.409,34
Valor catastral de la construcción (euros)	42.211,26
COEFICIENTE DE PARTICIPACIÓN	
	100 %

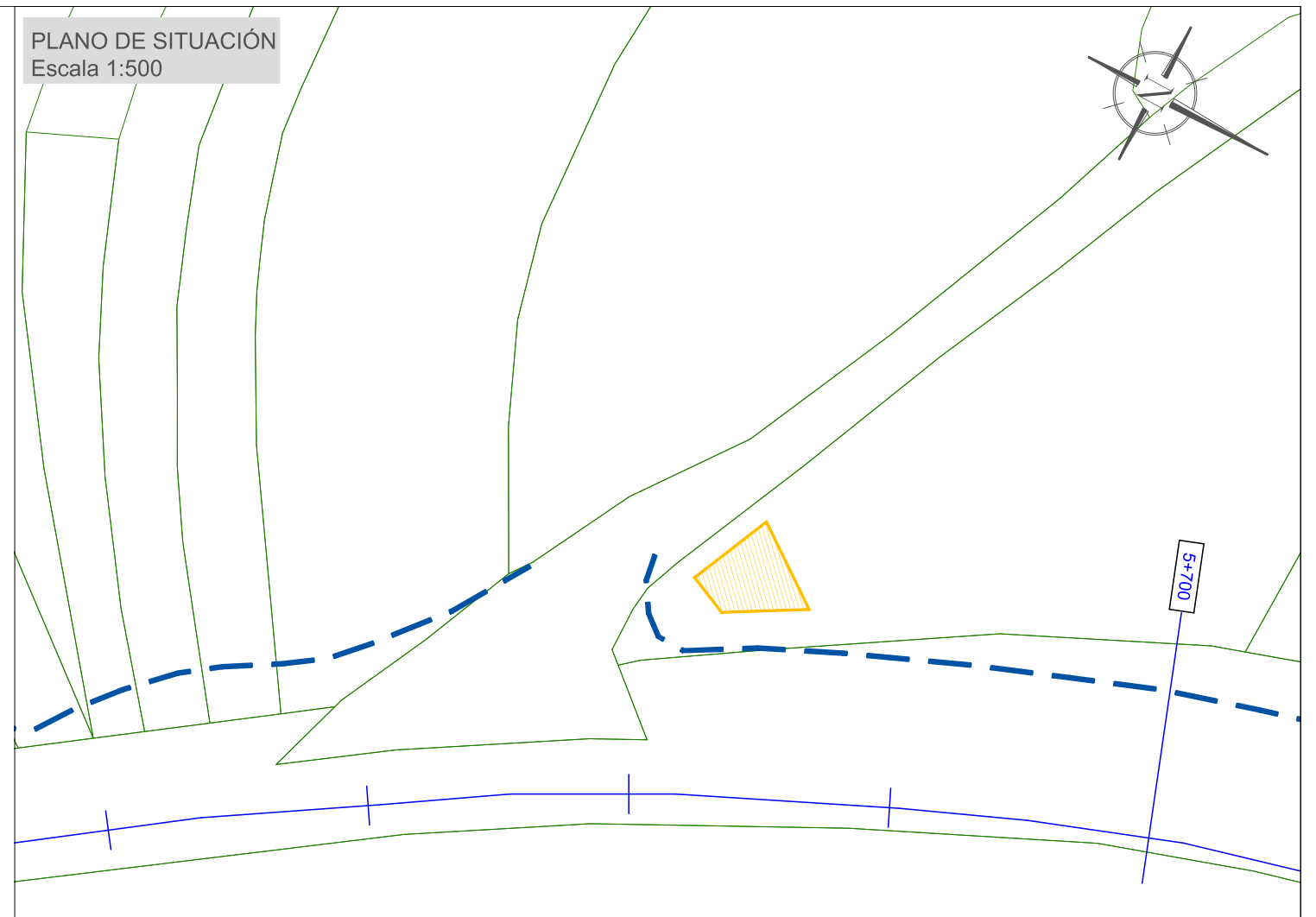
AFECCIONES

SUPERFICIE A EXPROPIAR: 34,60 m²

BIENES AFECTADOS

TIPO	CANTIDAD
Cierre malla t. torsión	60ml
Planta ornamental	1 ud

PLANO DE SITUACIÓN
Escala 1:500



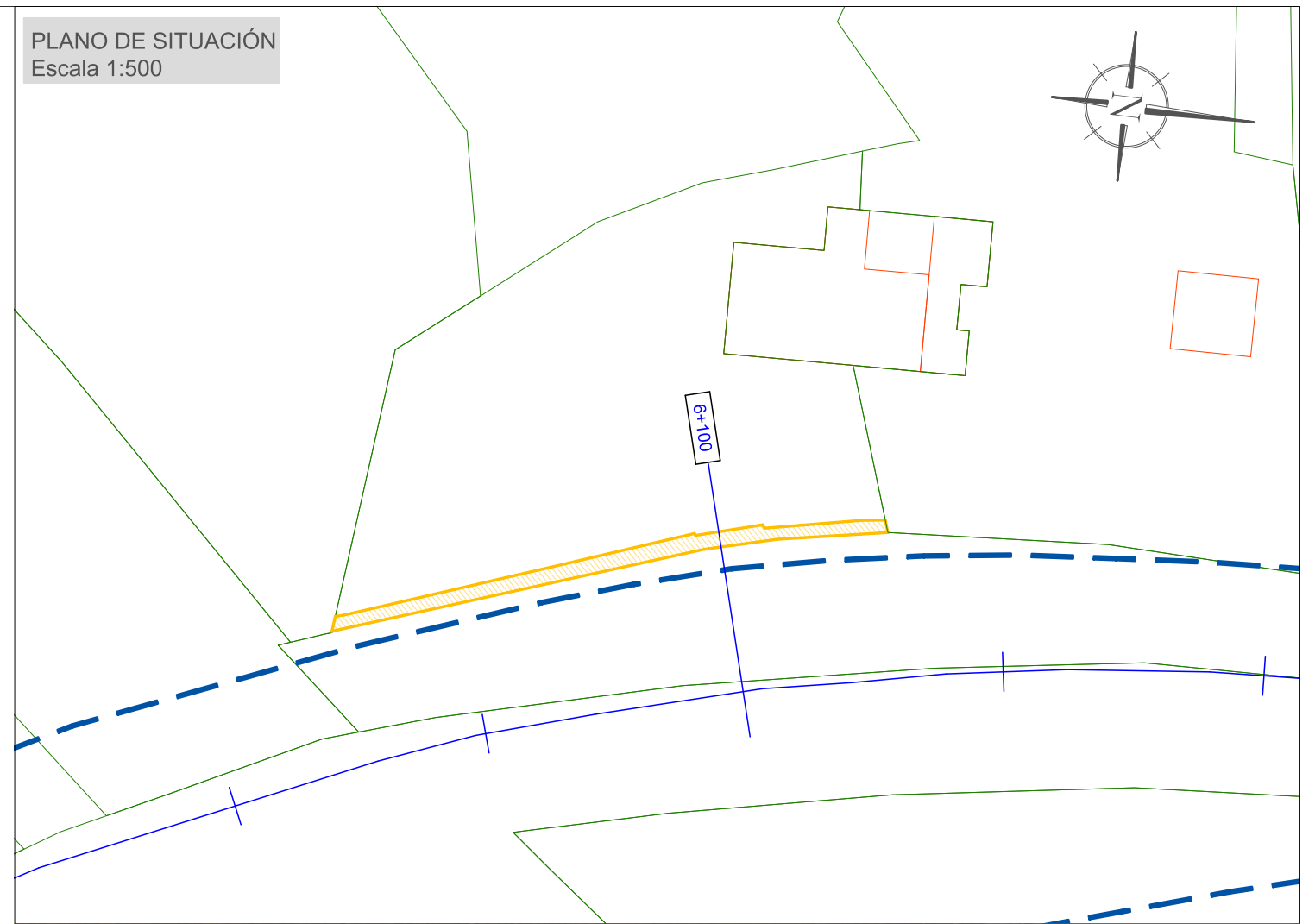
FOTOGRAFIA PARCELA 3



Nº DE PARCELA AFECTADA: 4

DESCRIPCIÓN DEL BIEN INMUEBLE	
Código de naturaleza del bien inmueble	RU
Referencia Catastral	36900A1880016800009A
Uso	Agrario
Localización	Polígono 188 Parcela 168 CAMBAS, PONTEVEDRA (PONTEVEDRA)
LISTA DE TITULARES	
NIF	A36608313
Apellidos y nombre	DELEGACIONES REUNIDAS NOVOPRI SA
Dirección	PR
% del bien sujeta al dominio pignoraticio	100,00
Suplente de titularidad	
Domicilio fiscal del titular	CL GANDARON 52 R/B3 36714 VIGO (PONTEVEDRA)
Comunidad de bienes formada por los que posee el titular	
FINCA	
Localización	Polígono 188 Parcela 168 CAMBAS, PONTEVEDRA (PONTEVEDRA)
Superficie construida (m ²)	
Superficie del suelo (m ²)	899
Tipo de finca	
SUBPRACTAS	
Identificación subpracta	0
Cultivo	C -- Labor o Labradío seco
Intensidad	03
Superficie (Ha)	0,0899
Valor catastral	
DATOS ECONÓMICOS DEL BIEN INMUEBLE	
Año de valor catastral	2017
Valor catastral (euros)	236,58
Valor catastral del suelo (euros)	236,58
Valor catastral de la construcción (euros)	0,00
COEFICIENTE DE PARTICIPACIÓN	
	100 %

PLANO DE SITUACIÓN
Escala 1:500



FOTOGRAFIA PARCELA 4



AFECCIONES

SUPERFICIE A EXPROPIAR: 48,70 m²

Nº DE PARCELA AFECTADA: 5

DESCRIPCIÓN DEL BIEN INMUEBLE	
Código de Naturaleza del bien inmueble	RU
Referencia Catastral	36900A18800164000PZ
Uso	Agrario
Localización	Polígono 188 Parcela 164 CAMBAS. PONTEVEDRA (PONTEVEDRA)
LISTA DE TITULARES	
NIF	35311117E
Apellidos y nombre	MARTINEZ MOLDES ALEJANDRO
Derecho	PR
% del bien sujeto al derecho indicado	50,00
Sujeto de titularidad	
Domicilio fiscal del titular	LG ALBA DEVEZA 2 P:A 36157 PONTEVEDRA (PONTEVEDRA)
Comunidad de bienes formal a la que pertenece el titular	
NIF	35286565B
Apellidos y nombre	MARTINEZ MOLDES MARIA JOSE
Derecho	PR
% del bien sujeto al derecho indicado	50,00
Sujeto de titularidad	
Domicilio fiscal del titular	AV EDUARDO PONDAL 82 P:05 P:F 36002 PONTEVEDRA (PONTEVEDRA)
Comunidad de bienes formal a la que pertenece el titular	
FINCA	
Localización	LG DEVEZA (A)-ALBA 2(A) Polígono 188 Parcela 164 CAMBAS. PONTEVEDRA (PONTEVEDRA)
Superficie construida (m ²)	106
Superficie del suelo (m ²)	2.020
Tipo de finca	Parcela construida sin división horizontal
SUBPARCELAS	
Identificación subparcela	a
Cultivo	C - Labor o Labradío seco
Intensidad	03
Superficie (Ha)	0,1290
Valor catastral	
Identificación subparcela	b
Cultivo	MT - Matorral
Intensidad	02
Superficie (Ha)	0,0624
Valor catastral	
DATOS ECONÓMICOS DEL BIEN INMUEBLE	
Año de valor catastral	2017
Valor catastral (suma)	343,84
Valor catastral del suelo (suma)	343,84
Valor catastral de la construcción (suma)	0,00
COEFICIENTE DE PARTICIPACION	
	100 %

DESCRIPCIÓN DEL BIEN INMUEBLE	
Código de Naturaleza del bien inmueble	UR
Referencia Catastral	36900A188001640001AX
Uso	Residencial
Localización	LG DEVEZA (A)-ALBA 2(A) Polígono 188 Parcela 164 CAMBAS. 36157 PONTEVEDRA (PONTEVEDRA)
Superficie construida del inmueble (m ²)	106
LISTA DE TITULARES	
NIF	35311117E
Apellidos y nombre	MARTINEZ MOLDES ALEJANDRO
Derecho	PR
% del bien sujeto al derecho indicado	50,00
Sujeto de titularidad	
Domicilio fiscal del titular	LG ALBA DEVEZA 2 P:A 36157 PONTEVEDRA (PONTEVEDRA)
Comunidad de bienes formal a la que pertenece el titular	
NIF	35286565B
Apellidos y nombre	MARTINEZ MOLDES MARIA JOSE
Derecho	PR
% del bien sujeto al derecho indicado	50,00
Sujeto de titularidad	
Domicilio fiscal del titular	AV EDUARDO PONDAL 82 P:05 P:F 36002 PONTEVEDRA (PONTEVEDRA)
Comunidad de bienes formal a la que pertenece el titular	
FINCA	
Localización	LG DEVEZA (A)-ALBA 2(A) Polígono 188 Parcela 164 CAMBAS. PONTEVEDRA (PONTEVEDRA)
Superficie construida (m ²)	106
Superficie del suelo (m ²)	2.020
Tipo de finca	Parcela construida sin división horizontal
LOCALES	
Uso del elemento constructivo	VIVIENDA
Escalera	1
Planta	00
Puerta	01
Superficie catastral (m ²)	69
Uso del elemento constructivo	DEPORTIVO
Escalera	2
Planta	00
Puerta	01
Superficie catastral (m ²)	37
DATOS ECONÓMICOS DEL BIEN INMUEBLE	
Año de valor catastral	2017
Valor catastral (suma)	21.402,44
Valor catastral del suelo (suma)	1.459,37
Valor catastral de la construcción (suma)	19.943,07
COEFICIENTE DE PARTICIPACION	
	100 %

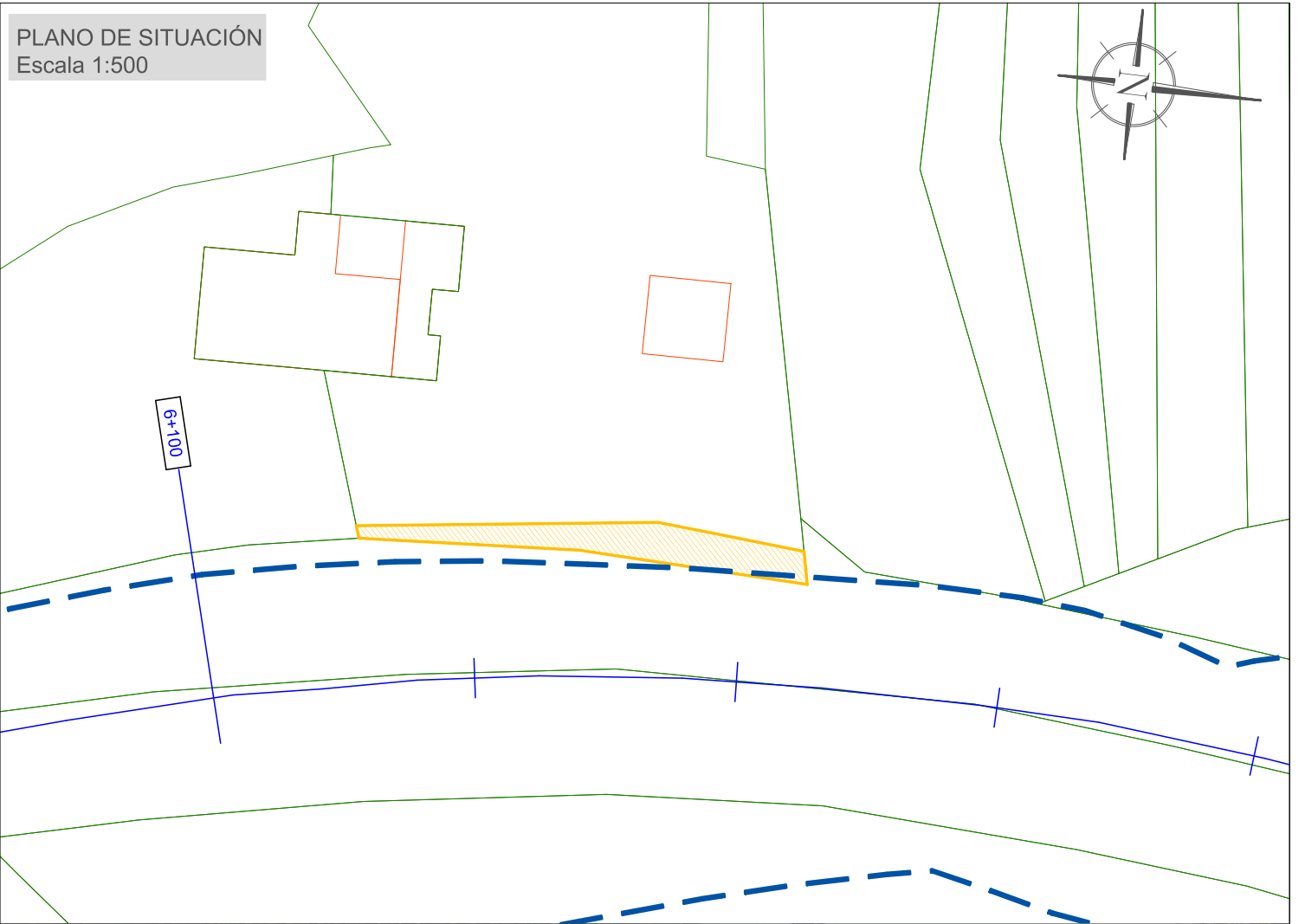
AFECCIONES

SUPERFICIE A EXPROPIAR: 71,86 m²

BIENES AFECTADOS

TIPO	CANTIDAD
Planta ornamental	5 ud

PLANO DE SITUACIÓN
Escala 1:500



FOTOGRAFIA PARCELA 5



Nº DE PARCELA AFECTADA: 6

DESCRIPCIÓN DEL BIEN INMUEBLE

Código de Naturaleza del bien inmueble	RU
Referencia Catastral	36900A188001750000PQ
Uso	Agrario
Localización	Polígono 188 Parcela 175 PORTO. PONTEVEDRA (PONTEVEDRA)

LISTA DE TITULARES

RIF	35250025H
Apellidos y nombre	TEJEDO GONZALEZ ANTONIO
Derecho	PR
% del bien sujeto al derecho (colectivo)	100,00
Signo de titularidad	
Domicilio fiscal del titular	AV SANJURJO BADIO 260 PI:04 PI:F 36207 VIGO (PONTEVEDRA)
Comunidad de Bienes formal a la que pertenece el titular	

FINCA

Localización	Polígono 188 Parcela 175 PORTO. PONTEVEDRA (PONTEVEDRA)
Superficie construida (m ²)	
Superficie del suelo (m ²)	943
Tipo de finca	

SUBPARCELAS

Identificación subparcela	0
Código	EU - Eucalipto
Intensidad	02
Superficie (Ha)	0,0943
Valor catastral	

DATOS ECONÓMICOS DEL BIEN INMUEBLE

Año de valor catastral	2017
Valor catastral (euros)	73,90
Valor catastral del suelo (euros)	73,90
Valor catastral de la construcción (euros)	0,00

COEFICIENTE DE PARTICIPACION

	100 %
--	-------

PLANO DE SITUACIÓN
Escala 1:500



FOTOGRAFIA PARCELA 6



AFECCIONES

SUPERFICIE A EXPROPIAR: 46,23 m²

BIENES AFECTADOS

Nº DE PARCELA AFECTADA: 7

DESCRIPCIÓN DEL BIEN INMUEBLE

Código de Naturaleza del bien Inmueble	RU
Referencia Catastral	36900A188001760000PP
Uso	Agrario
Localización	Polígono 188 Parcela 176 LA SALA. PONTEVEDRA (PONTEVEDRA)

LISTA DE TITULARES

Apellidos y nombre	SOBRAL VIEITEZ MANUEL
Derecho	PR
% del bien sujeto al derecho indicado	100,00
Sujeto de titularidad	
Domicilio fiscal del titular	PQ CERPONZONS 36152 PONTEVEDRA (PONTEVEDRA)
Comunidad de bienes formal a la que pertenece el titular	

FINCA

Localización	Polígono 188 Parcela 176 LA SALA. PONTEVEDRA (PONTEVEDRA)
Superficie construida (m ²)	
Superficie del suelo (m ²)	341
Tipo de finca	

SUBPARCELAS

Identificación subparcela	0
Cultivo	EU - Eucaliptus
Intensidad	02
Superficie (Ha)	0,0341
Valor catastral	

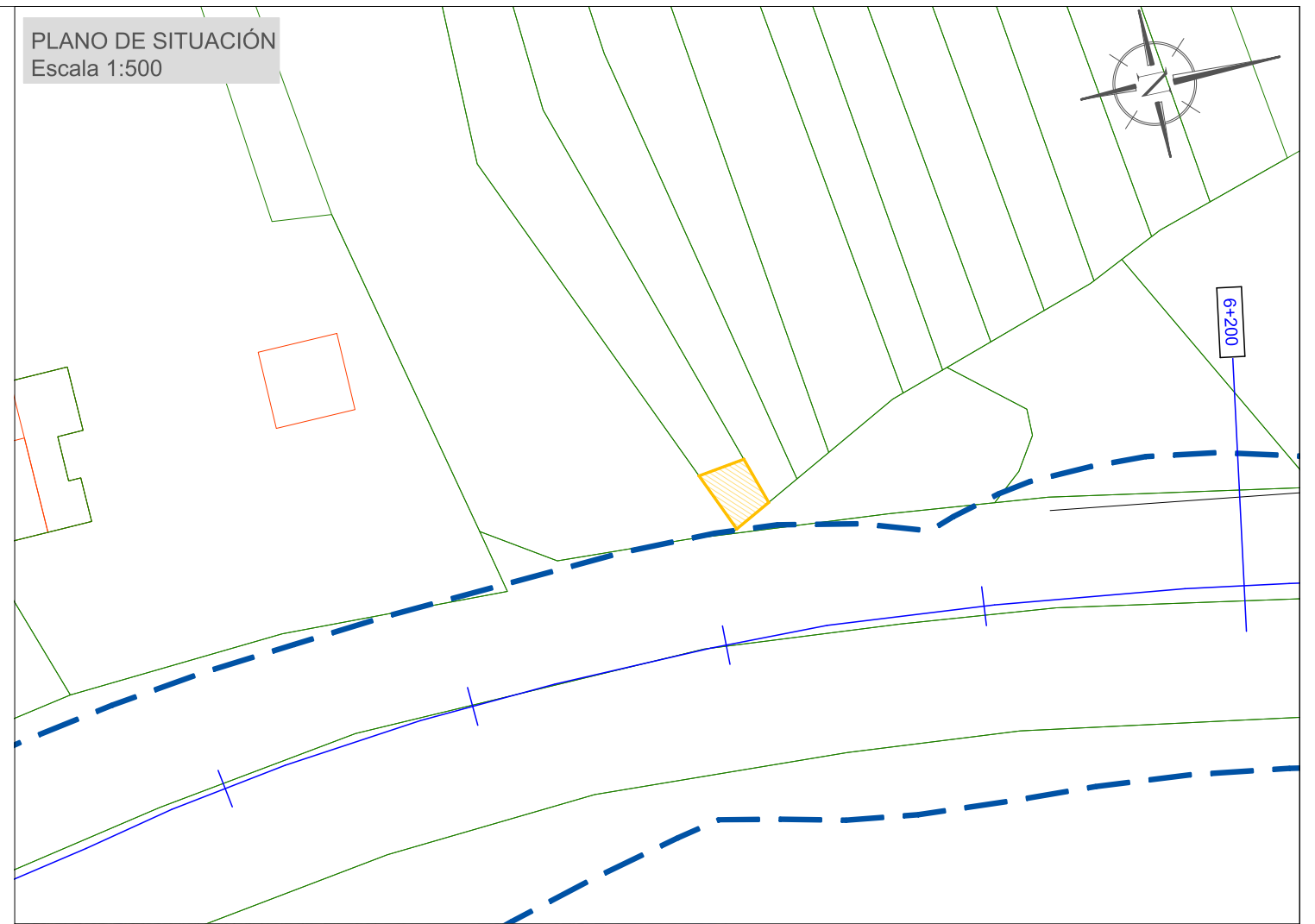
DATOS ECONÓMICOS DEL BIEN INMUEBLE

Año de valor catastral	2017
Valor catastral (euros)	26,61
Valor catastral del suelo (euros)	26,61
Valor catastral de la construcción (euros)	0,00

COEFICIENTE DE PARTICIPACION

	100 %
--	-------

PLANO DE SITUACIÓN
Escala 1:500



FOTOGRAFIA PARCELA 7



AFECCIONES

SUPERFICIE A EXPROPIAR: 14,82 m²

BIENES AFECTADOS

TIPO	CANTIDAD
Viñedo	14 m ²

Nº DE PARCELA AFECTADA: 8

DESCRIPCIÓN DEL BIEN INMUEBLE

Código de Naturaleza del bien Inmueble	RU
Referencia Catastral	36900A188001770000PL
Uso	Agrario
Localización	Polígono 188 Parcela 177 LA SALA. PONTEVEDRA (PONTEVEDRA)

LISTA DE TITULARES

Apellidos y nombre	SERTAL BLANCO DOLORES
Derecho	PR
% del bien sujeto al derecho indicado	100,00
Suplente de titularidad	
Domicilio fiscal del titular	PQ CAMPAÑO 36157 PONTEVEDRA (PONTEVEDRA)
Comunidad de bienes formal a la que pertenece el titular	

FINCA

Localización	Polígono 188 Parcela 177 LA SALA. PONTEVEDRA (PONTEVEDRA)
Superficie construida (m ²)	
Superficie del suelo (m ²)	347
Tipo de finca	

SUBPARCELAS

Identificación subparcela	0
Cultivo	EU - Eucaliptus
Intensidad	02
Superficie (Há)	0,0347
Valor catastral	

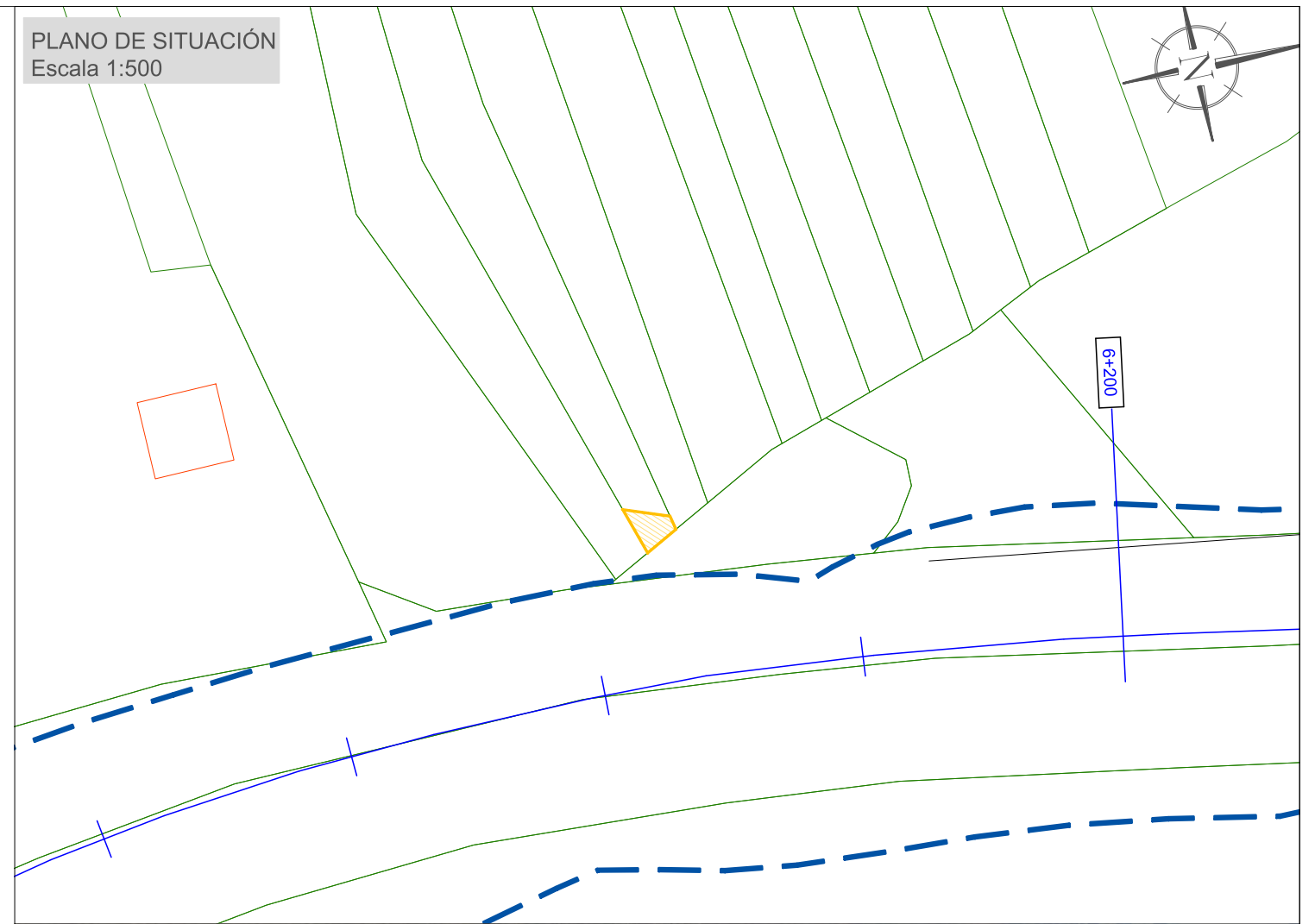
DATOS ECONÓMICOS DEL BIEN INMUEBLE

Año de valor catastral	2017
Valor catastral (euros)	27,05
Valor catastral del suelo (euros)	27,05
Valor catastral de la construcción (euros)	0,00

COEFICIENTE DE PARTICIPACIÓN

	100 %
--	-------

PLANO DE SITUACIÓN
Escala 1:500



FOTOGRAFIA PARCELA 8



AFECCIONES

SUPERFICIE A EXPROPIAR: 7,02 m²

BIENES AFECTADOS

TIPO	CANTIDAD
Viñedo	7 m ²

Nº DE PARCELA AFECTADA: 9

DESCRIPCIÓN DEL BIEN INMUEBLE

Código de Naturaleza del bien Inmueble:	RU
Referencia Catastral:	36900A188002050000PQ
Uso:	Agrario
Localización:	Polígono 188 Parcela 205 VEIGA DA PORTA, PONTEVEDRA (PONTEVEDRA)

LISTA DE TITULARES

IDF:	44076793F
Apellido y nombre:	SILVA FERNANDEZ CONSUELO
Derecho:	PR
% del bien sujeto al derecho indicado:	100,00
Apellido de titularidad:	HEREDEROS DE
Domicilio fiscal del titular:	LG ALBA DEVESA 36157 PONTEVEDRA (PONTEVEDRA)
Comunidad de bienes familiar a la que pertenece el titular:	

FINCA

Localización:	Polígono 188 Parcela 205 VEIGA DA PORTA, PONTEVEDRA (PONTEVEDRA)
Superficie construida (m ²):	
Superficie del suelo (m ²):	146
Tipo de finca:	

SUBPARCELAS

Identificación subparcela:	0
Cultivo:	C- Labor o Labrado seco
Intensidad:	03
Superficie (Ha):	0,0146
Valor catastral:	

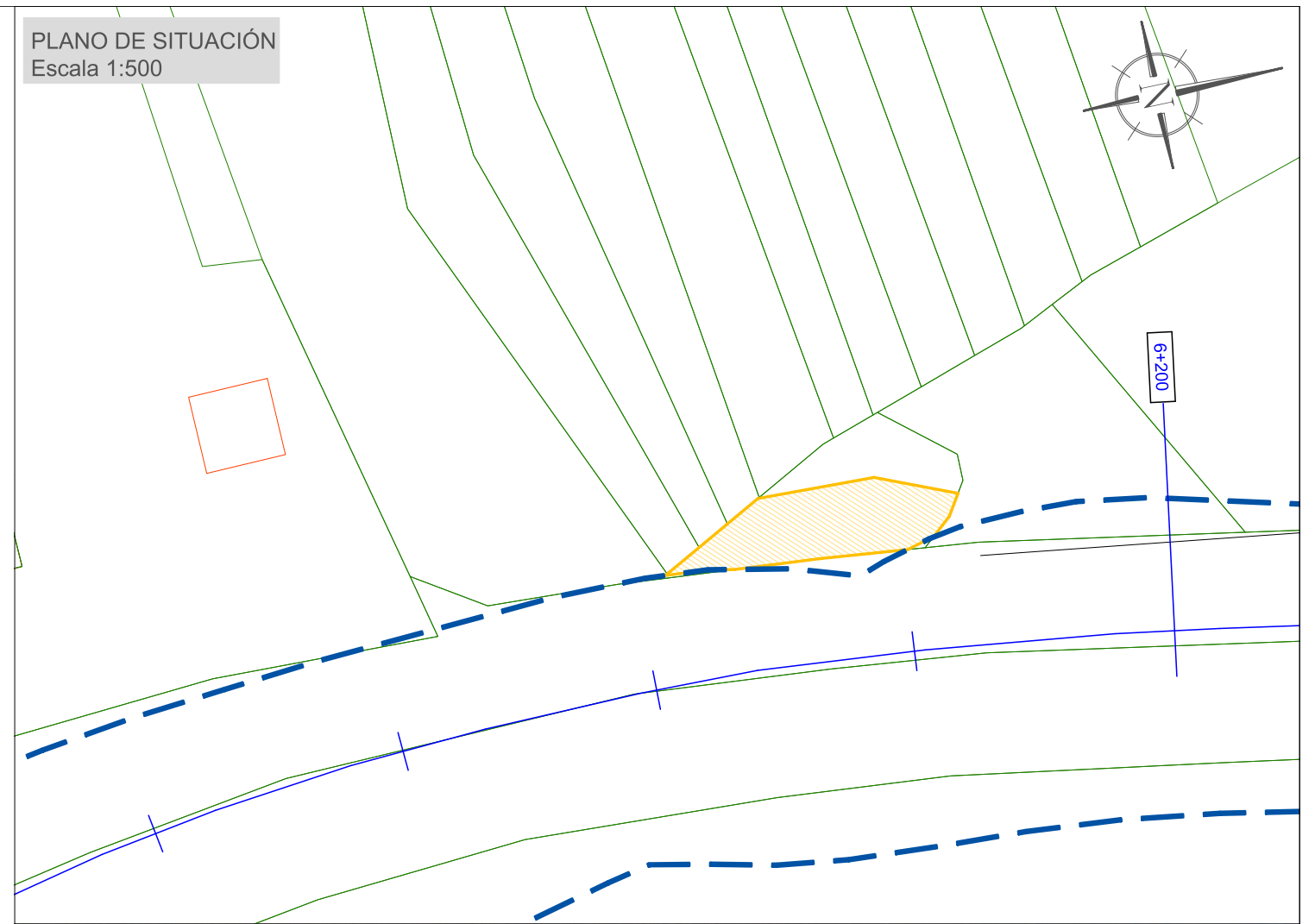
DATOS ECONÓMICOS DEL BIEN INMUEBLE

Año de valor catastral:	2017
Valor catastral (euros):	36,32
Valor catastral del suelo (euros):	36,32
Valor catastral de la construcción (euros):	0,00

COEFICIENTE DE PARTICIPACION

	100 %
--	-------

PLANO DE SITUACIÓN
Escala 1:500



FOTOGRAFIA PARCELA 9



AFECCIONES

SUPERFICIE A EXPROPIAR: 93,69 m²

Nº DE PARCELA AFECTADA: 10

DESCRIPCIÓN DEL BIEN INMUEBLE

Código de Naturaleza del bien inmueble	RU
Referencia Catastral	36900A188002060000PP
Uso	Agrario
Urbanización	Polígono 188 Parcela 206 LA SALA. PONTEVEDRA (PONTEVEDRA)

LISTA DE TITULARES

Act	35177593J
Apellidos y nombre	COUSIDO SILVA ADONIS
Derecho	PR
% del bien sujeto al derecho indicado	100,00
Salvo de gravámenes	HEREDEROS DE
Domicilio fiscal del titular	LG ALBA DEVEGA 41 36157 PONTEVEDRA (PONTEVEDRA)
Comunidad de bienes formal a la que pertenece el titular	

FINCA

Urbanización	Polígono 188 Parcela 206 LA SALA. PONTEVEDRA (PONTEVEDRA)
Superficie construida (m ²)	
Superficie de suelo (m ²)	271
Tipo de finca	

SUBPARCELAS

Identificación subparcela	0
Cultivo	C - Labor o Labradío seco
Intensidad	03
Superficie (ha)	0,0271
Valor catastral	

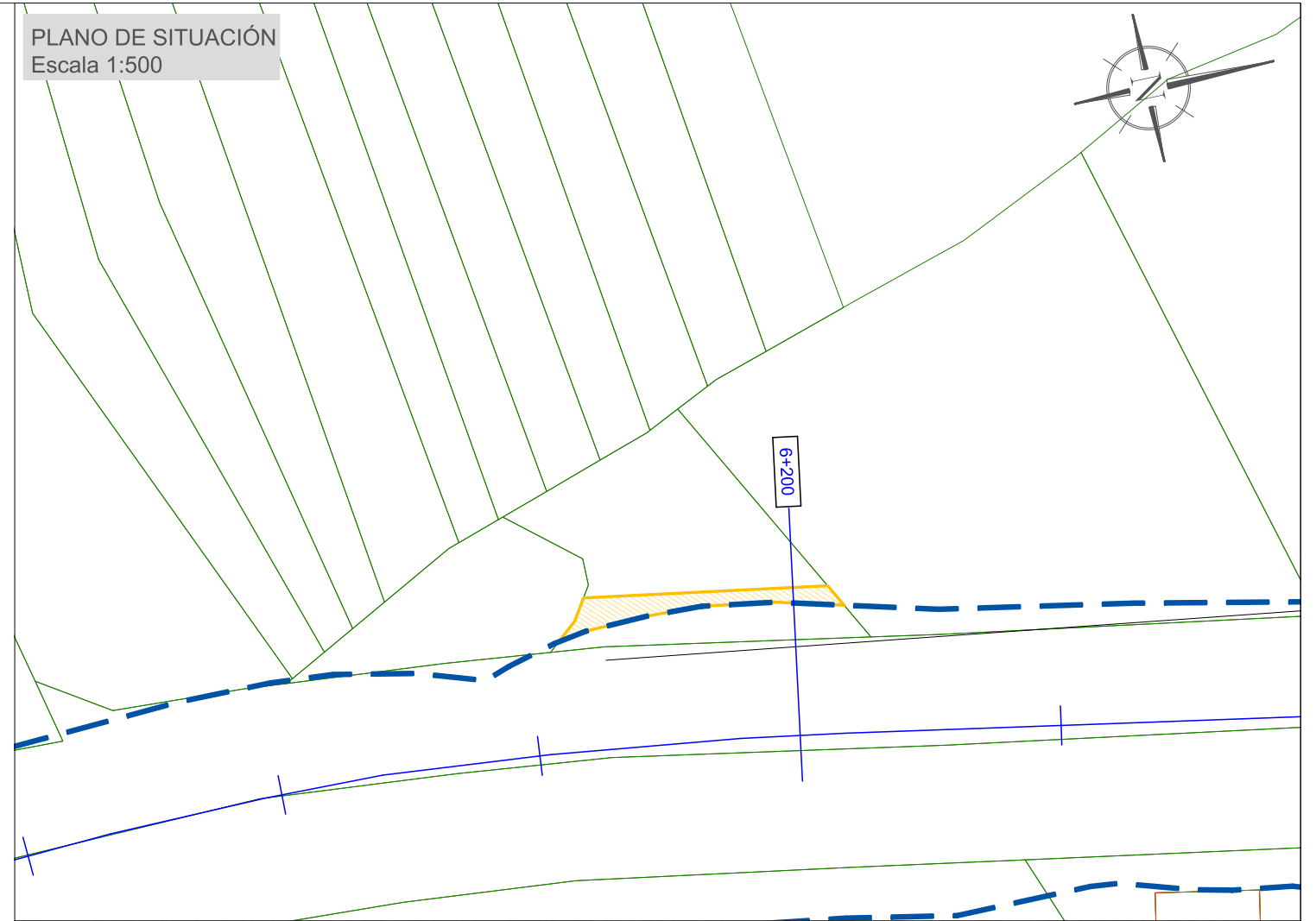
DATOS ECONÓMICOS DEL BIEN INMUEBLE

Año de valor catastral	2017
Valor catastral (euros)	71,24
Valor catastral del suelo (euros)	71,24
Valor catastral de la construcción (euros)	0,00

COEFICIENTE DE PARTICIPACIÓN

	100 %
--	-------

PLANO DE SITUACIÓN
Escala 1:500



FOTOGRAFIA PARCELA 10



AFECCIONES

SUPERFICIE A EXPROPIAR: 29,90 m²

BIENES AFECTADOS

TIPO	CANTIDAD
Viñedo	10 m ²

Nº DE PARCELA AFECTADA: 11

DESCRIPCIÓN DEL BIEN INMUEBLE

Código de Naturaleza del bien inmueble	RU
Referencia Catastral	36900A188002070000PL
Uso	Agrario
Localización	Polígono 188 Parcela 207 PORTO DE ABAIXO, PONTEVEDRA (PONTEVEDRA)

LISTA DE TITULARES

IDP	35222504M
Apellidos y nombre	PINTOS SOUTO JOSEFINA
Derecho	PR
% del bien sujeto al derecho real	100,00
Surto de titularidad	
Demosio fiscal del titular	LG ALBA DEVEVA 2 36157 PONTEVEDRA (PONTEVEDRA)
Comunidad de bienes formal a la que pertenece el titular	

FINCA

Localización	Polígono 188 Parcela 207 PORTO DE ABAIXO, PONTEVEDRA (PONTEVEDRA)
Superficie construida (m ²)	
Superficie del suelo (m ²)	1.030
Tipo de finca	

SUBPARCELAS

Identificación subparcela	0
Cultivo	C - Labor o Labradío seco
Densidad	03
Superficie (ha)	0,1029
Valor original	

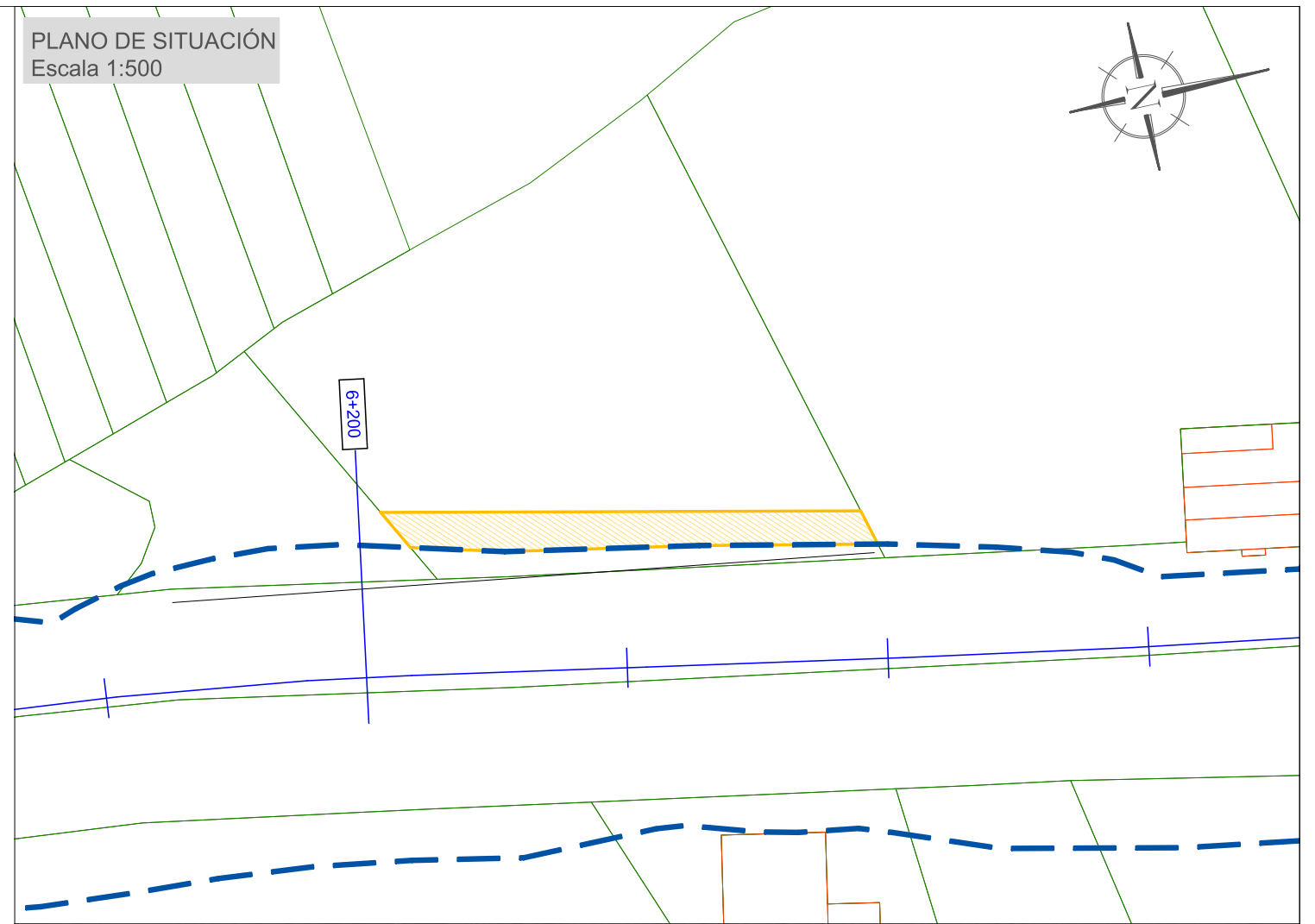
DATOS ECONÓMICOS DEL BIEN INMUEBLE

Año de Valor catastral	2017
Valor catastral (euros)	270,82
Valor catastral del suelo (euros)	270,82
Valor catastral de la construcción (euros)	0,00
Coefficiente de Participación	100 %

AFECCIONES

SUPERFICIE A EXPROPIAR: 99,70 m²

PLANO DE SITUACIÓN
Escala 1:500



FOTOGRAFIA PARCELA 11



Nº DE PARCELA AFECTADA: 12

DESCRIPCIÓN DEL BIEN INMUEBLE

Código de Identificación del bien inmueble	RU
Referencia Catastral	36900A185003090000PK
Uso	Agrario
Localización	Polígono 188 Parcela 309 LA SALA. PONTEVEDRA (PONTEVEDRA)

LISTA DE TITULARES

NIF	35138500C
Apellidos y nombre	TILVE BLANCO SEVERINO
Denominación	FR
% del bien sujeta al impuesto indicativo	100,00
Sujeto de titularidad	
Dominio Fiscal del titular	LG ALBA 6 36157 PONTEVEDRA (PONTEVEDRA)
Comunidad de Bienes formal a la que pertenece el titular	

FINCA

Localización	Polígono 188 Parcela 309 LA SALA. PONTEVEDRA (PONTEVEDRA)
Superficie construida (m ²)	
Superficie del suelo (m ²)	279
Tipo de finca	

SUBPARCELAS

Identificación subparcela	0
Cultivo	C - Labor o Labrado seco
Inmuntad	03
Superficie (Ha)	0,0279
Valor catastral	

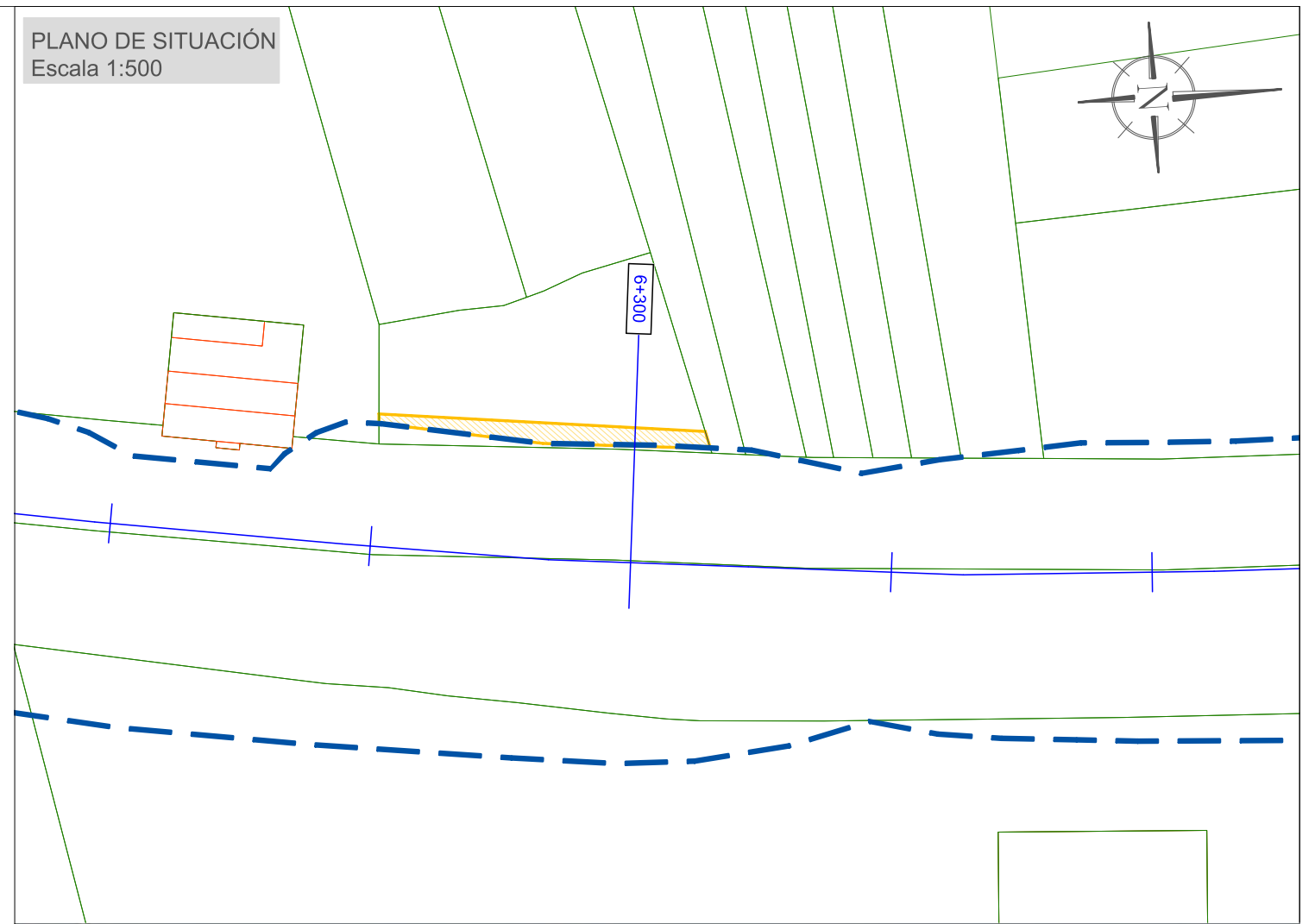
DATOS ECONÓMICOS DEL BIEN INMUEBLE

Año de Valor catastral	2017
Valor catastral (euros)	73,34
Valor catastral del suelo (euros)	73,34
Valor catastral de la construcción (euros)	0,00

COEFICIENTE DE PARTICIPACIÓN

	100 %
--	-------

PLANO DE SITUACIÓN
Escala 1:500



FOTOGRAFIA PARCELA 12



AFECCIONES

SUPERFICIE A EXPROPIAR: 32,63 m²

Nº DE PARCELA AFECTADA: 13

DESCRIPCIÓN DEL BIEN INMUEBLE

Código de Naturaleza del bien inmueble	RU
Referencia Catastral	36900A188003130000PR
Uso	Agrario
Localización	Polígono 188 Parcela 313 PORTO. PONTEVEDRA (PONTEVEDRA)

LISTA DE TITULARES

NIF	35230536X
Apellidos y nombre	SERTAL SILVA CARMEN
Derecho	PR
% del bien ajeno al derecho indicado	100,00
Sufijo de titularidad	
Domicilio fiscal del titular	LG ALBA DEvesa 46 36157 PONTEVEDRA (PONTEVEDRA)
Comunidad de bienes formal o no sujeta a inscripción	

FINCA

Localización	Polígono 188 Parcela 313 PORTO. PONTEVEDRA (PONTEVEDRA)
Superficie construida (m ²)	
Superficie del suelo (m ²)	272
Tipos de finca	

SUBPARCELAS

Identificación subparcela	0
Cultivo	C- - Labor o Labradío secano
Infanciales	03
Superficie (ha)	0,0272
Valor catastral	

DATOS ECONÓMICOS DEL BIEN INMUEBLE

Año de valor catastral	2017
Valor catastral (euros)	71,49
Valor catastral del suelo (euros)	71,49
Valor catastral de la construcción (euros)	0,00

COEFICIENTE DE PARTICIPACIÓN

	100 %
--	-------

PLANO DE SITUACIÓN
Escala 1:500



FOTOGRAFIA PARCELA 13



AFECCIONES

SUPERFICIE A EXPROPIAR: 3,34 m²

DESCRIPCIÓN DEL BIEN INMUEBLE	
Código de Naturaleza del bien inmueble	RU
Referencia Catastral	36900A188003140000PD
Uso	Agrario
Utilización	Polígono 188 Parcela 314 PORTO, PONTEVEDRA (PONTEVEDRA)
LISTA DE TITULARES	
NIF	35230536X
Apellidos y nombre	SERTAL SILVA CARMEN
Sexo	PR
% del bien sujeto al derecho registado	100,00
Suplente de guarda	
Dirección fiscal del titular	LG ALBA DEVEESA 46 36157 PONTEVEDRA (PONTEVEDRA)
Comunidad de bienes formalizada la competencia al titular	
FINCA	
Utilización	Polígono 188 Parcela 314 PORTO, PONTEVEDRA (PONTEVEDRA)
Superficie construida (m ²)	
Superficie del suelo (m ²)	347
Tipo de finca	
SUBPÁCELAS	
Identificación subparcela	0
Cultivo	C- - Labor o Labradío secano
Intensidad	03
Superficie (Ha)	0,0347
Valor catastral	
DATOS ECONÓMICOS DEL BIEN INMUEBLE	
Año de valor catastral	2017
Valor catastral (euros)	91,24
Valor catastral del suelo (euros)	91,24
Valor catastral de la construcción (euros)	0,00
COEFICIENTE DE PARTICIPACIÓN	
	100 %

PLANO DE SITUACIÓN
Escala 1:500

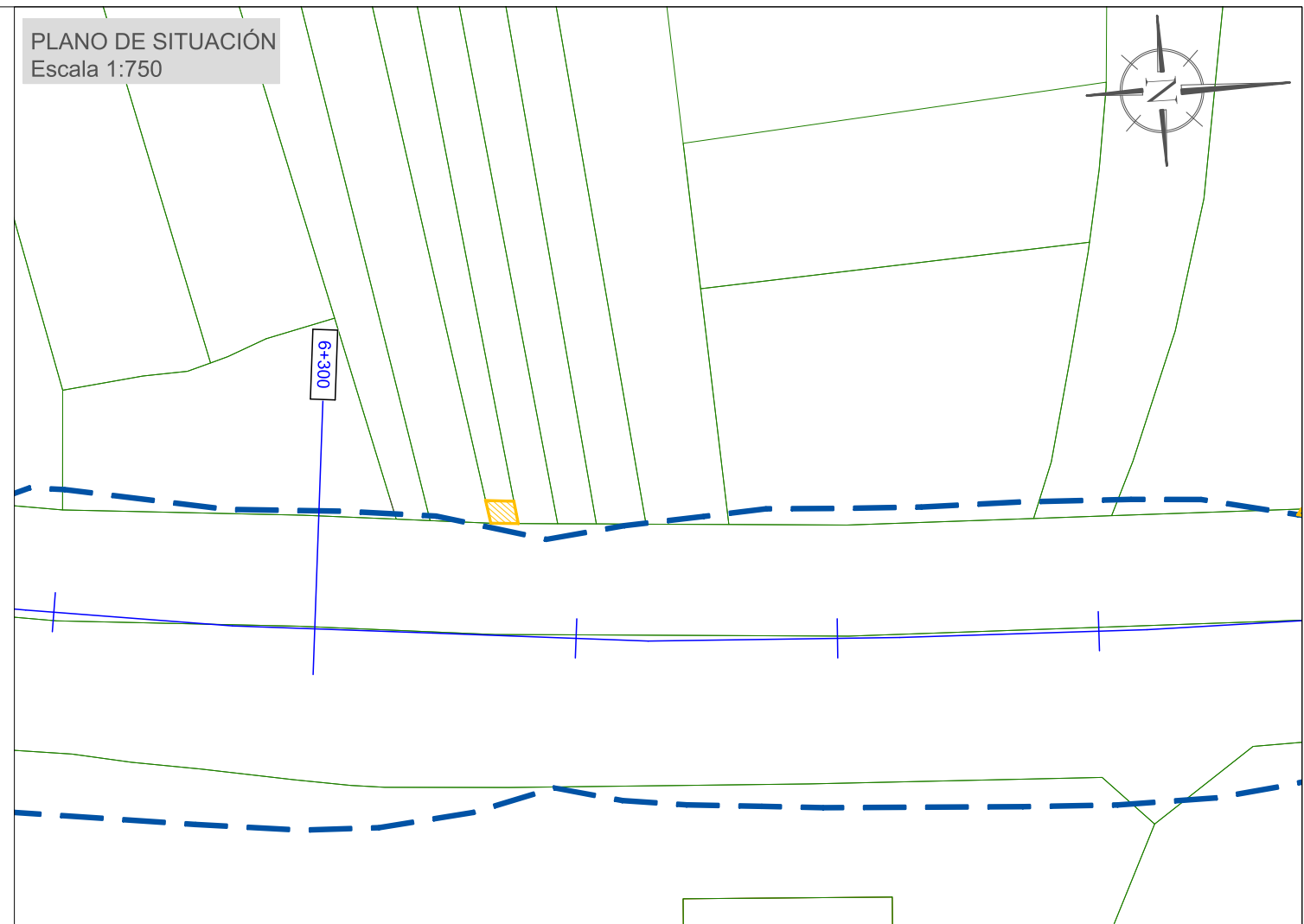


AFECCIONES

SUPERFICIE A EXPROPIAR: 7,28 m²

DESCRIPCIÓN DEL BIEN INMUEBLE	
Código de naturaleza del bien inmueble	RU
Referencia Catastral	36900A188003150000PX
Uso	Agrario
Localización	Polígono 188 Parcela 315 LA SALA. PONTEVEDRA (PONTEVEDRA)
LISTA DE TITULARES	
NIF	35244356F
Apellidos y nombre	GARCIA GARCIA DOLORES
Derecho	PR
% del bien sujeta al derecho arrendatario	100,00
Sufijo de titularidad	
Domicilio fiscal del titular	RU ALVARO CUNQUEIRO 6 PI:01 PI:0 PORTELA 36002 PONTEVEDRA (PONTEVEDRA)
Comunidad de bienes formal o la que pertenece el titular	
FINCA	
Localización	Polígono 188 Parcela 315 LA SALA. PONTEVEDRA (PONTEVEDRA)
Superficie construida (m ²)	
Superficie del suelo (m ²)	282
Tipo de finca	
SUBPARCELAS	
Identificación subparcela	0
Cultivo	C - Labor o Labradío seco
Intensidad	03
Superficie (Ha)	0,0282
Valor catastral	
DATOS ECONÓMICOS DEL BIEN INMUEBLE	
Año de valor catastral	2017
Valor catastral (euros)	74,09
Valor catastral del suelo (euros)	74,09
Valor catastral de la construcción (euros)	0,00
COEFICIENTE DE PARTICIPACION	
	100 %

PLANO DE SITUACIÓN
Escala 1:750



FOTOGRAFIA PARCELA 15



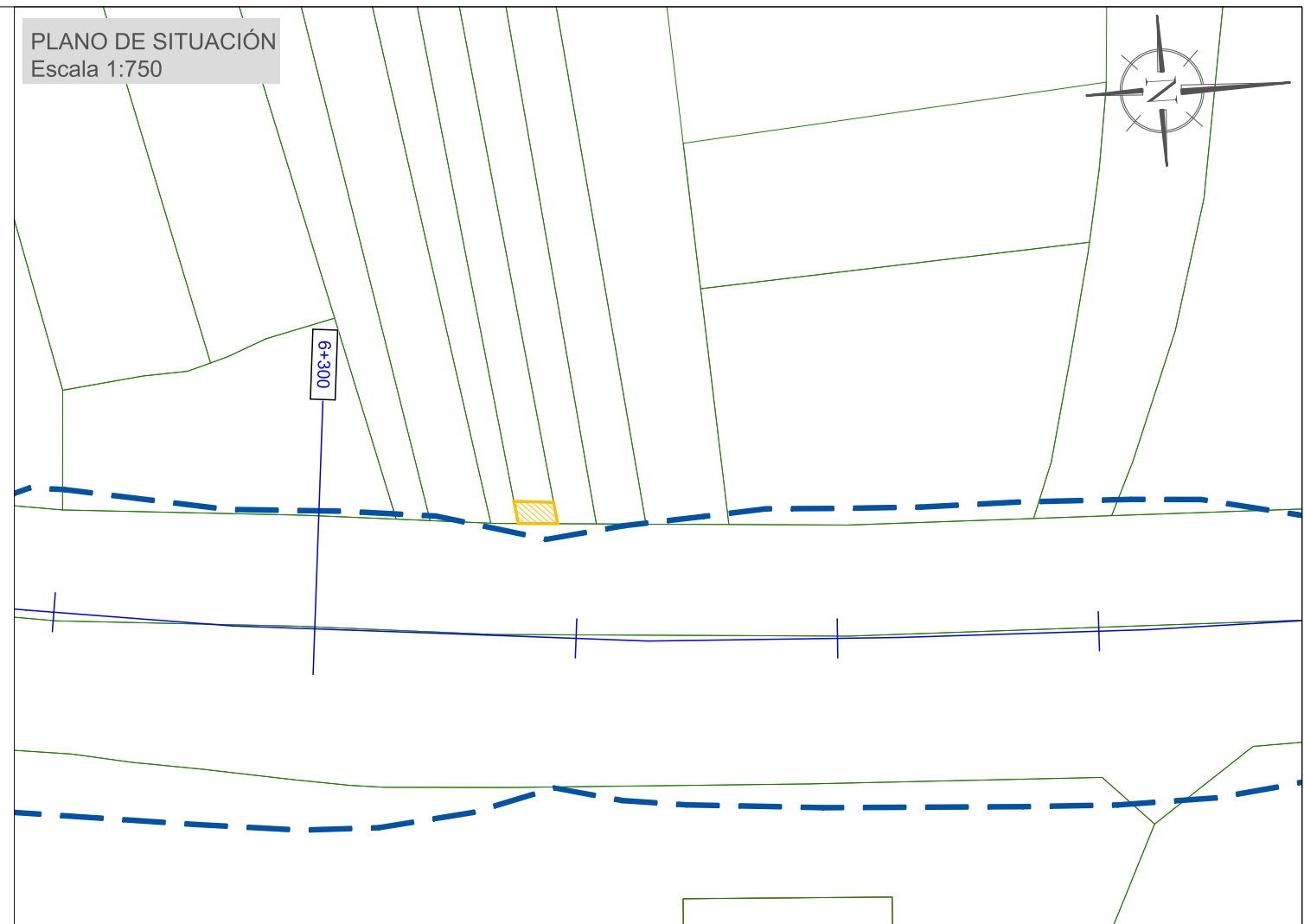
AFECCIONES

SUPERFICIE A EXPROPIAR: 3.64 m²

BIENES AFECTADOS

DESCRIPCIÓN DEL BIEN INMUEBLE	
Código de Naturaleza del bien inmueble	RU
Referencia Catastral	36900A188003160000P1
Uso	Agrario
Localización	Polígono 188 Parcela 316 PORTO, PONTEVEDRA (PONTEVEDRA)
LISTA DE TITULARES	
NIF	35183889F
Apellidos y nombre	TILVE BLANCO MANUEL
Derecho	PR
% del bien sujeto al derecho indicado	100,00
Símbolo de titularidad	
Domicilio fiscal del titular	LG SANTA M GEVE FONTANES 1 36151 PONTEVEDRA (PONTEVEDRA)
Comunidad de bienes formal a la que pertenece el bien	
FINCA	
Localización	Polígono 188 Parcela 316 PORTO, PONTEVEDRA (PONTEVEDRA)
Superficie construida (m ²)	
Superficie del suelo (m ²)	217
Tipo de finca	
SUBPARCELAS	
Identificación subparcela	0
Cultivo	C - Labor o Labradío seco
Reserva	03
Superficie (Ha)	0,0217
Valor catastral	
DATOS ECONÓMICOS DEL BIEN INMUEBLE	
Año de valor catastral	2017
Valor catastral (euros)	57,01
Valor catastral del suelo (euros)	57,01
Valor catastral de la construcción (euros)	0,00
COEFICIENTE DE PARTICIPACIÓN	
	100 %

PLANO DE SITUACIÓN
Escala 1:750



FOTOGRAFIA PARCELA 16



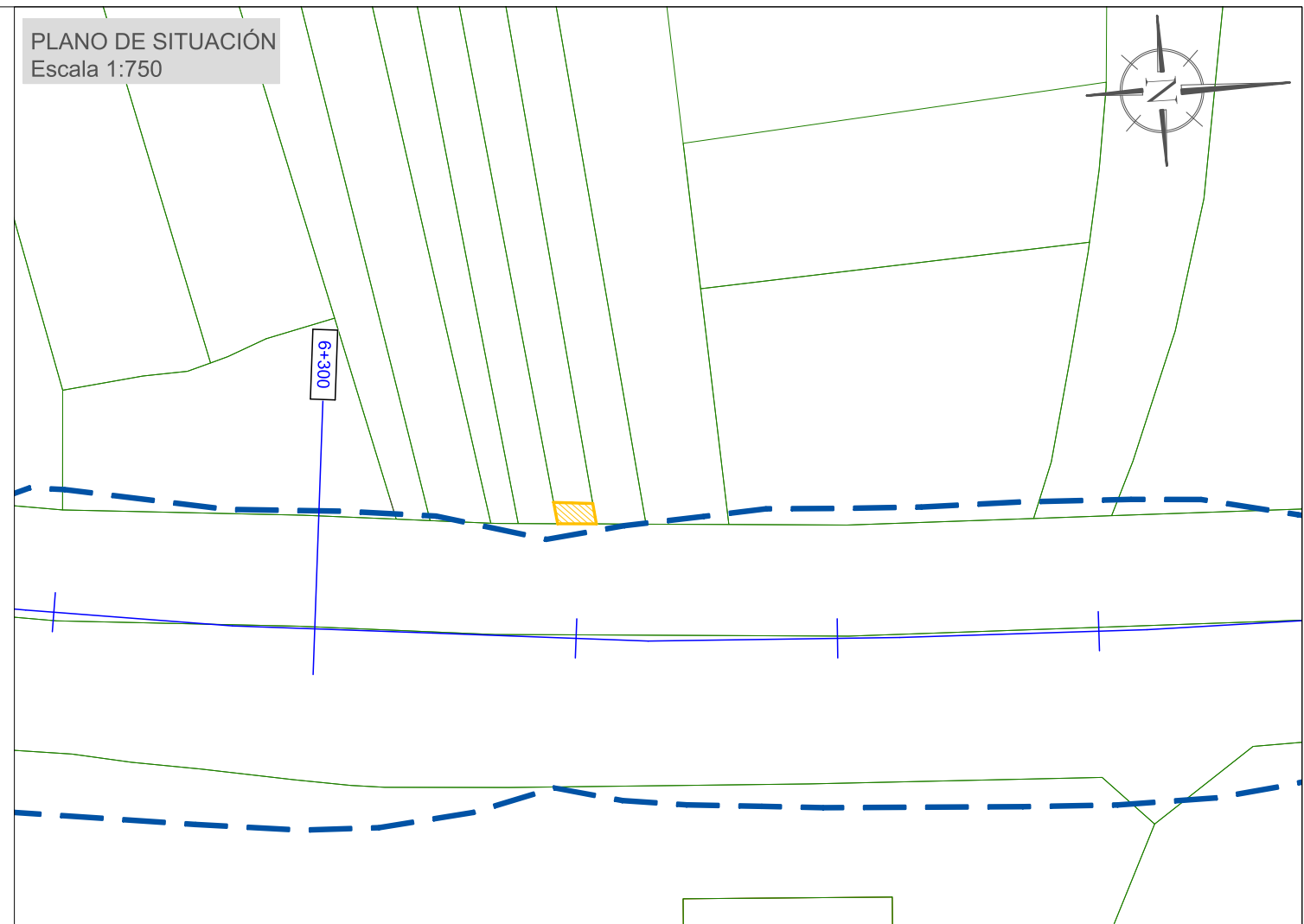
AFECCIONES

SUPERFICIE A EXPROPIAR: 5,03 m²

BIENES AFECTADOS

DESCRIPCIÓN DEL BIEN INMUEBLE	
Código de Naturaleza del bien inmueble:	RU
Referencia Catastral:	36900A186003170000P
Uso:	Agrario
Localización:	Polígono 188 Parcela 317 LA SALA. PONTEVEDRA (PONTEVEDRA)
LISTA DE TITULARES	
NIF:	35138500C
Apellidos y nombre:	TILVE BLANCO SEVERINO
Derecho:	PR
% del bien sujeta al derecho:	100,00
Grado de titularidad:	
Domicilio fiscal del titular:	LG ALBA 6 36157 PONTEVEDRA (PONTEVEDRA)
Comunidad de bienes formal a la que pertenece el titular:	
FINCA	
Localización:	Polígono 188 Parcela 317 LA SALA. PONTEVEDRA (PONTEVEDRA)
Superficie construida (m ²):	
Superficie del suelo (m ²):	239
España de finca:	
SUBPARCELAS	
Identificación subparcela:	0
Cultivo:	C - Labor o Labradío seco:
Intensidad:	03
Superficie (Ha):	0,0239
Valor catastral:	
DATOS ECONÓMICOS DEL BIEN INMUEBLE	
Año de valor catastral:	2017
Valor catastral (euros):	62,83
Valor catastral del suelo (euros):	62,85
Valor catastral de la construcción (euros):	0,00
COEFICIENTE DE PARTICIPACIÓN	
	100 %

PLANO DE SITUACIÓN
Escala 1:750



FOTOGRAFIA PARCELA 17



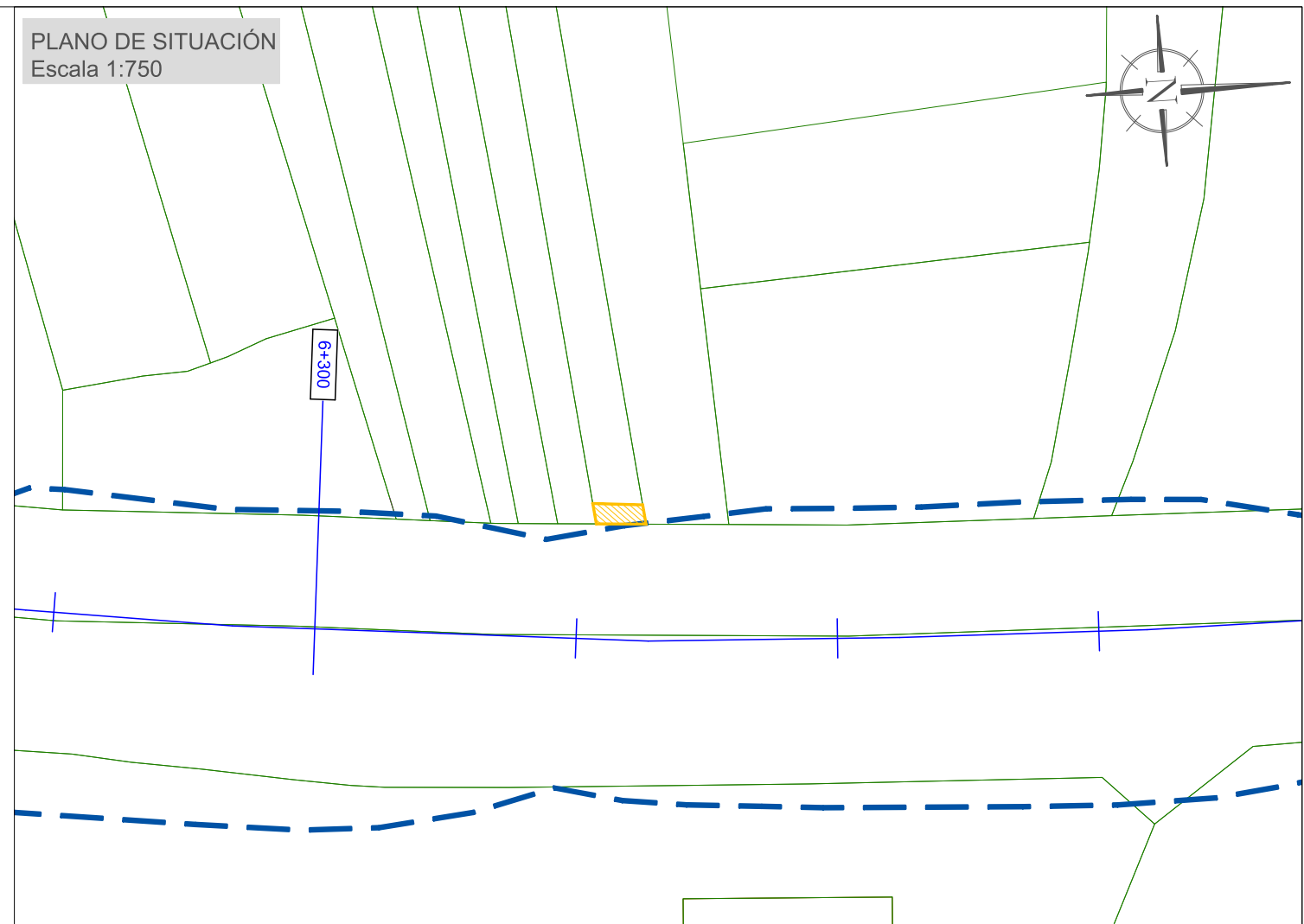
AFECCIONES

SUPERFICIE A EXPROPIAR: 4,74 m²

BIENES AFECTADOS

DESCRIPCIÓN DEL BIEN INMUEBLE	
Código de Naturaleza del bien Inmueble	RU
Referencia Catastral	36900A188003180000PE
Uso	Agrario
Localización	Polígono 188 Parcela 318 LA SALA, PONTEVEDRA (PONTEVEDRA)
LISTA DE TITULARES	
Apellidos y nombre	BLANCO LORES ELIGIO
Derecho	PR
% del bien sujeta al derecho	100,00
Sitio de titularidad	
Domicilio fiscal del titular	PQ ALBA 36157 PONTEVEDRA (PONTEVEDRA)
Comunidad de Bienes Ferial a la que pertenece el titular	
FINCA	
Localización	Polígono 188 Parcela 318 LA SALA, PONTEVEDRA (PONTEVEDRA)
Superficie construida (m ²)	
Superficie del suelo (m ²)	266
Tipo de finca	
SUBPARCELAS	
Identificación subparcela	0
Cultivo	C- - Labor o Labradío secoano
Intensidad	03
Superficie (Ha)	0,0266
Valor catastral	
DATOS ECONÓMICOS DEL BIEN INMUEBLE	
Año de valor catastral	2017
Valor catastral (euros)	69,92
Valor catastral del suelo (euros)	69,92
Valor catastral de la construcción (euros)	0,00
COEFICIENTE DE PARTICIPACION	
	100 %

PLANO DE SITUACIÓN
Escala 1:750



FOTOGRAFIA PARCELA 18



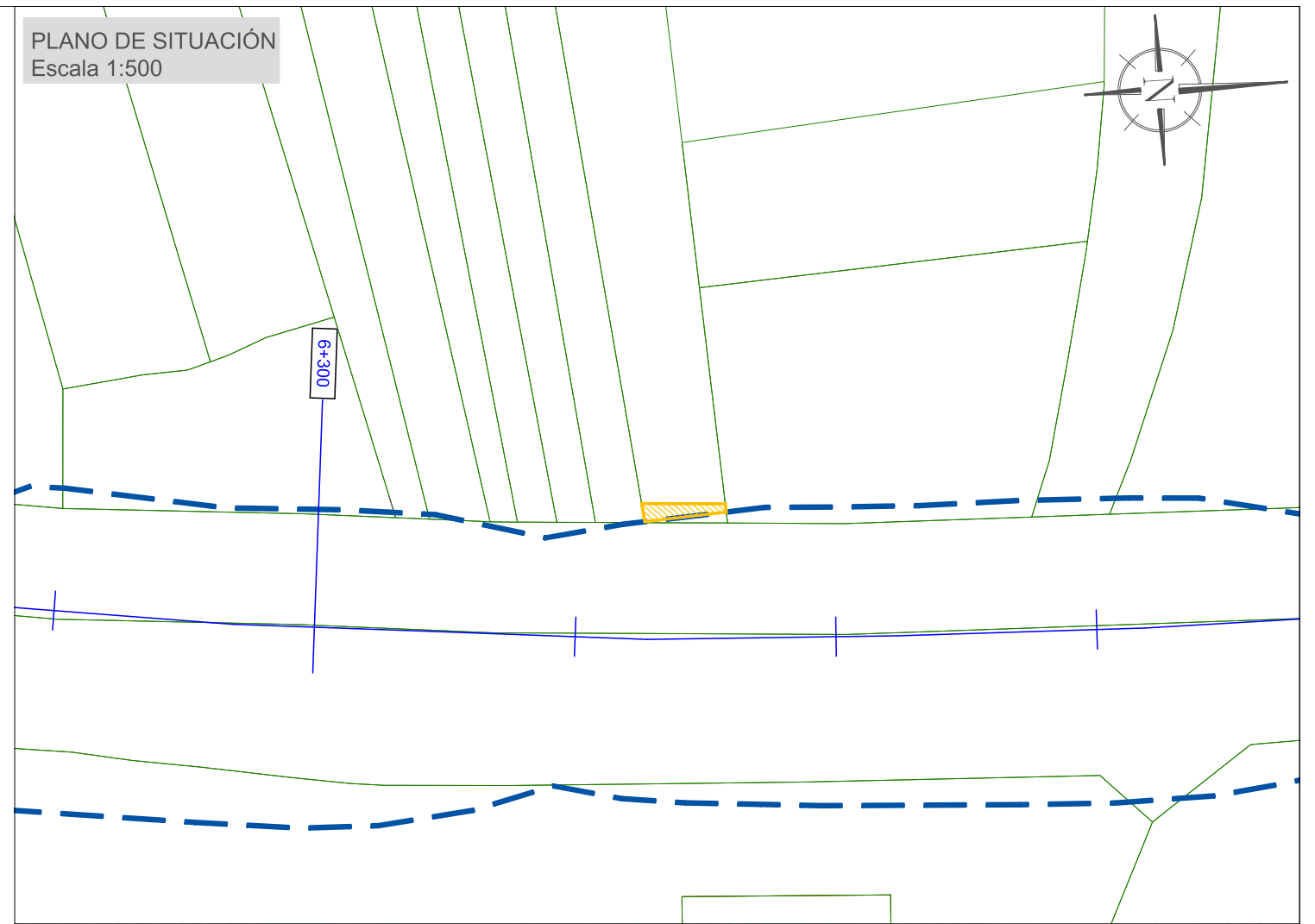
AFECCIONES

SUPERFICIE A EXPROPIAR: 5,76 m²

BIENES AFECTADOS

DESCRIPCIÓN DEL BIEN INMUEBLE	
Código de Numeración del bien inmueble	RU
Referencia Catastral	36900A188003190000PS
Uso	Agrario
Localización	Polígono 188 Parcela 319 PORTO. PONTEVEDRA (PONTEVEDRA)
LISTA DE TITULARES	
NIF	35230536X
Apellidos y nombre	SERTAL SILVA CARMEN
Derecho	FR
% del bien sujeta al derecho real	100,00
Sufijo de titularidad	
Domicilio fiscal del titular	LG ALBA DEVESA 46 36157 PONTEVEDRA (PONTEVEDRA)
Comunidad de bienes formada a la que pertenece el titular	
FINCA	
Localización	Polígono 188 Parcela 319 PORTO. PONTEVEDRA (PONTEVEDRA)
Superficie construida (m ²)	
Superficie del suelo (m ²)	575
Tipo de finca	
SUBPARCELAS	
Identificación subparcela	0
Cultivo	C- - Labor o Labrado seco
Intensidad	03
Superficie (Ha)	0,0575
Valor catastral	
DATOS ECONÓMICOS DEL BIEN INMUEBLE	
Año de valor catastral	2017
Valor catastral (euros)	151,24
Valor catastral del suelo (euros)	151,24
Valor catastral de la construcción (euros)	0,00
COEFICIENTE DE PARTICIPACION	
	100 %

PLANO DE SITUACIÓN
Escala 1:500



FOTOGRAFIA PARCELA 19



AFECCIONES

SUPERFICIE A EXPROPIAR: 6,49 m²

Nº DE PARCELA AFECTADA: 20

DESCRIPCIÓN DEL BIEN INMUEBLE

Código de Naturaleza del bien Inmueble	RU
Referencia Catastral	36900A188003270000PA
Uso	Agrario
Localización	Polígono 188 Parcela 327 PORTO, PONTEVEDRA (PONTEVEDRA)

LISTA DE TITULARES

NIF	35234343E
Apellidos y nombre	AFONSO ABUIN M TERESA
Derecho	PR
% del bien sujeto al derecho indicado	100,00
Signo de titularidad	HEREDEROS DE
Demora fiscal del titular	LG CAMPAÑO DE ARRIBA 14 36157 PONTEVEDRA (PONTEVEDRA)
Comunidad de bienes formal a la que pertenece el titular	

FINCA

Localización	Polígono 188 Parcela 327 PORTO, PONTEVEDRA (PONTEVEDRA)
Superficie construida (m ²)	
Superficie del suelo (m ²)	904
Tipo de finca	

SUBPARCELAS

Identificación subparcela	0
Cultivo	C - Labor o Labradío seco
Intensidad	03
Superficie (Ha)	0,0904
Valor catastral	

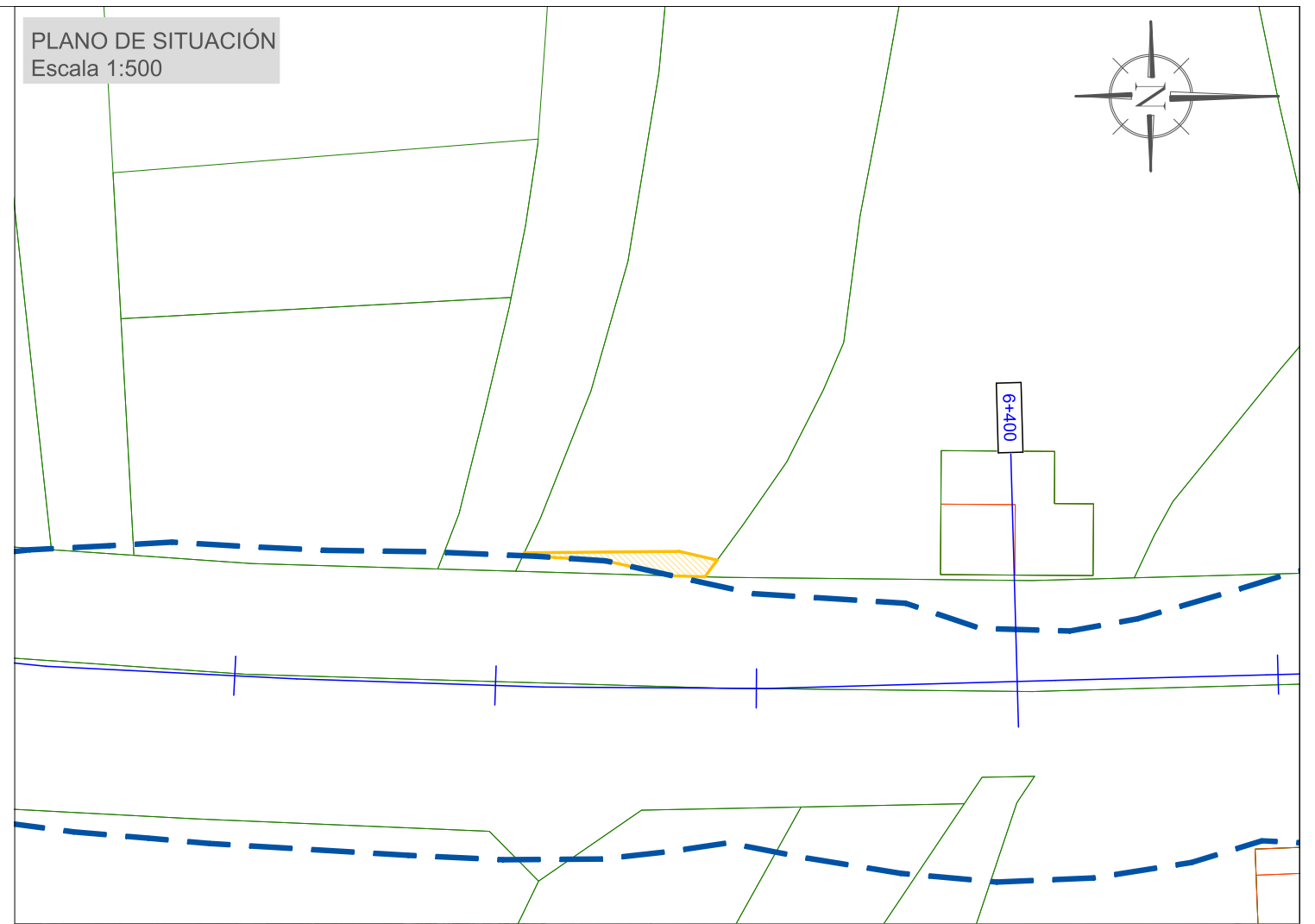
DATOS ECONÓMICOS DEL BIEN INMUEBLE

Año de valor catastral	2017
Valor catastral (suma)	237,89
Valor catastral del suelo (suma)	237,89
Valor catastral de la construcción (suma)	0,00

COEFICIENTE DE PARTICIPACIÓN

	100 %
--	-------

PLANO DE SITUACIÓN
Escala 1:500



FOTOGRAFIA PARCELA 20



AFECCIONES

SUPERFICIE A EXPROPIAR: 14,30 m²

Nº DE PARCELA AFECTADA: 21

DESCRIPCIÓN DEL BIEN INMUEBLE

Código de Naturaleza del bien inmueble	RU
Referencia Catastral	36900A188003290000PY
Uso	Agrario
Localización	Polígono 188 Parcela 329 LA SALA, PONTEVEDRA (PONTEVEDRA)

LISTA DE TITULARES

Apellidos y nombre	BAQUEIRO GONZALEZ TERESA
Condición	PR
% del bien sobre el derecho individual	100,00
Sitio de titularidad	
Comarca fiscal del titular	PQ ALBA 36157 PONTEVEDRA (PONTEVEDRA)
Comunidad de bienes formal a la que pertenece el titular	

FINCA

Localización	Polígono 188 Parcela 329 LA SALA, PONTEVEDRA (PONTEVEDRA)
Superficie construida (m ²)	0
Superficie del suelo (m ²)	1.570
Tipo de finca	

SUBPARCELAS

Identificación subparcela	0
Cultivo	C - Labor o Labradío seco
Intensidad	03
Superficie (ha)	0,1570
Valor catastral	

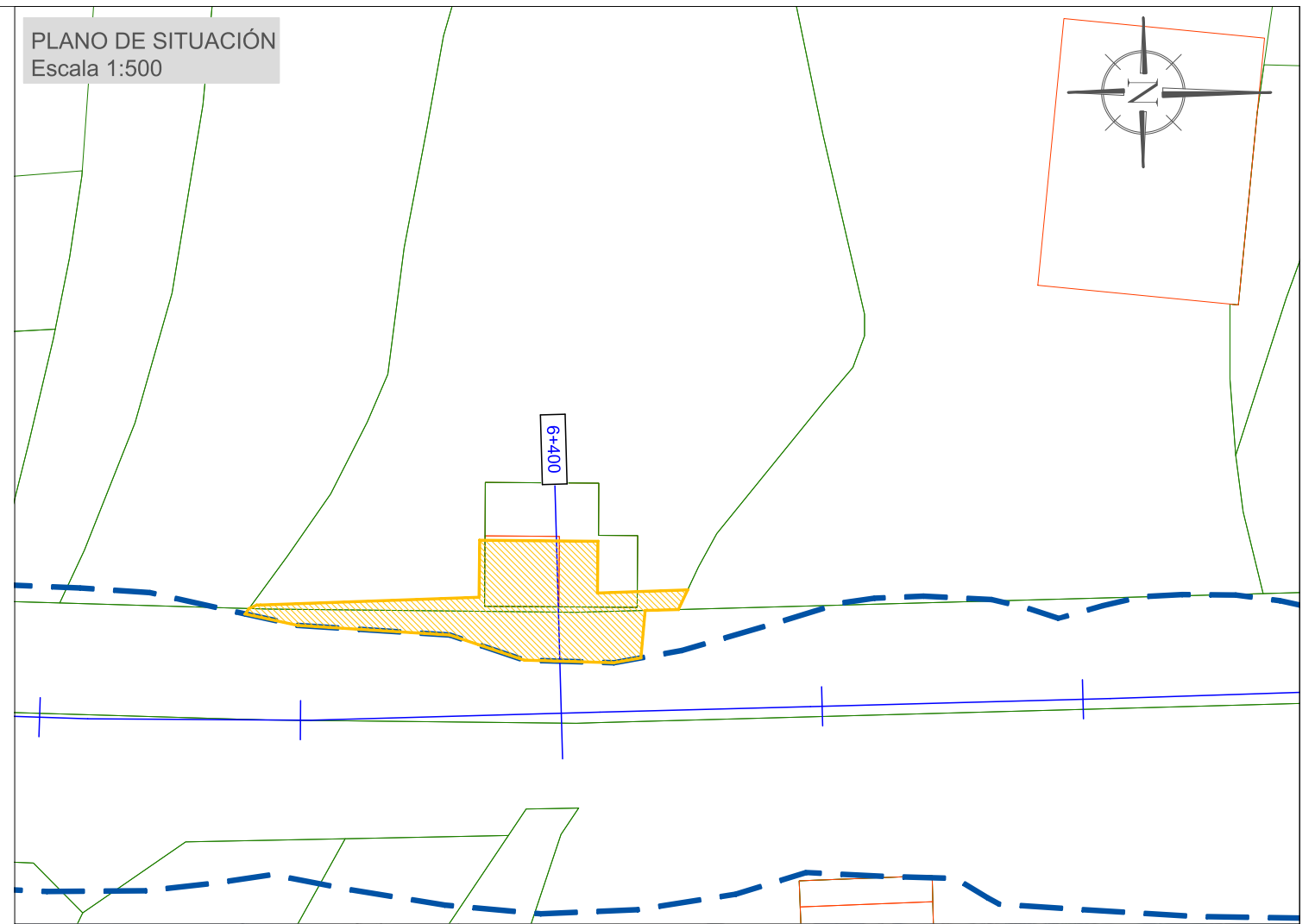
DATOS ECONÓMICOS DEL BIEN INMUEBLE

Año de valor catastral	2017
Valor catastral (euros)	422,73
Valor catastral de suelo (euros)	422,73
Valor catastral de la construcción (euros)	0,00

COEFICIENTE DE PARTICIPACIÓN

	100 %
--	-------

PLANO DE SITUACIÓN
Escala 1:500



FOTOGRAFIA PARCELA 21



AFECCIONES

SUPERFICIE A EXPROPIAR: 185,27 m²

BIENES AFECTADOS

TIPO	CANTIDAD
Edificación	33 m ²
Portalón metálico	2 ud
Retranqueo contador	1 ud
Cierre malla t.torsión	7 ml

Nº DE PARCELA AFECTADA: 22

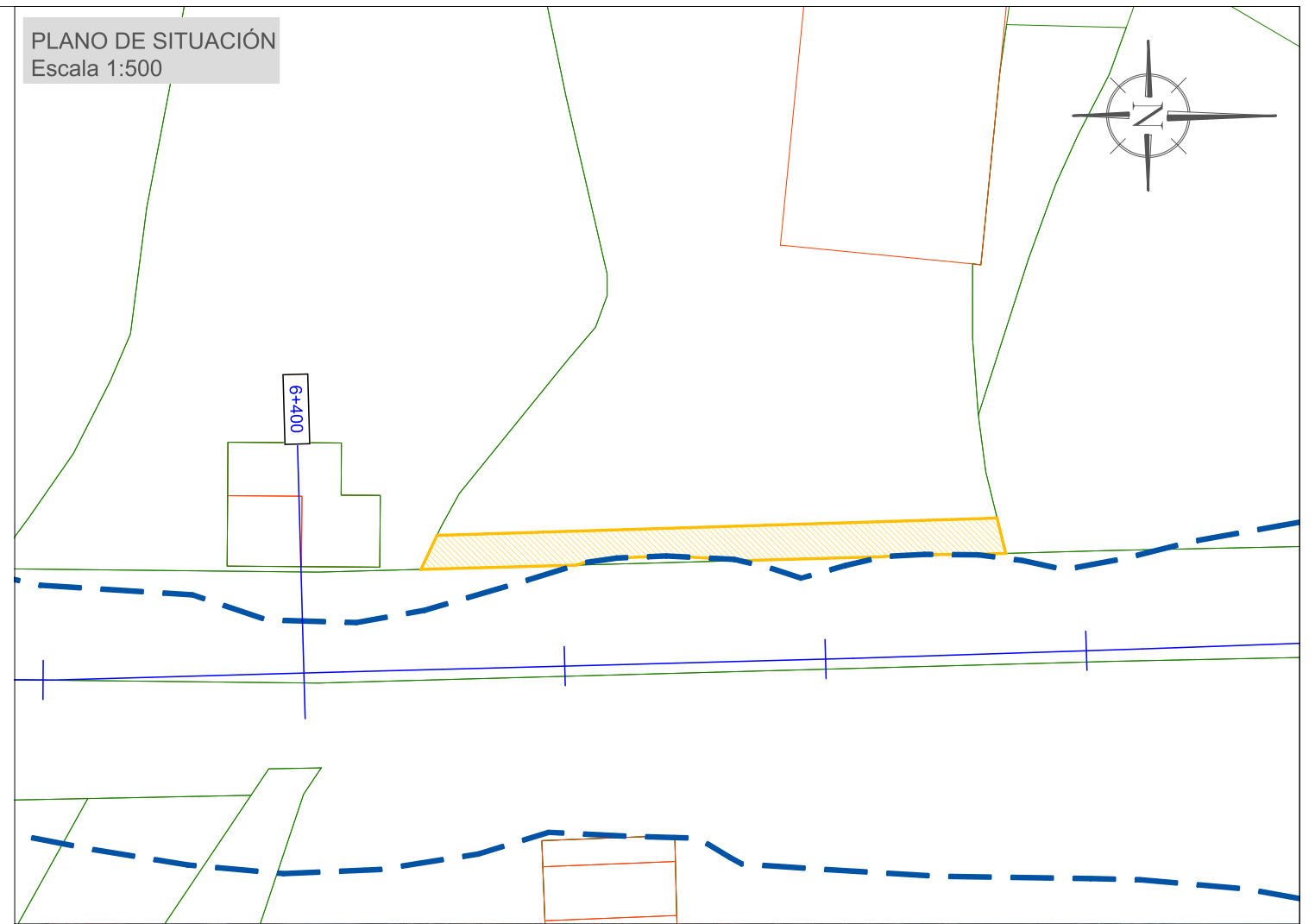
DESCRIPCIÓN DEL BIEN INMUEBLE	
Código de Naturaleza del bien Inmueble	RU
Referencia Catastral	36900A18800334000PQ
Uso	Agrario
Localización	LG DEVESA (A)-ALBA 9 Polígono 188 Parcela 334 OUTEIRO DE FILGUEIRA, 36157 PONTEVEDRA (PONTEVEDRA)
LISTA DE TITULARES	
NIF	35246947E
Apellidos y nombre	SARTAL SILVA ADOLFO
Derecho	PR
% del bien sujeto al derecho indicado	50,00
Sujeto de titularidad	
Domicilio fiscal del titular	LG CURRO 73 36191 BARRO (PONTEVEDRA)
Comunidad de bienes formal a la que pertenece el titular	
NIF	35420219N
Apellidos y nombre	OUTEDA SILVA CARMEN
Derecho	PR
% del bien sujeto al derecho indicado	50,00
Sujeto de titularidad	
Domicilio fiscal del titular	LG BRETOÑA 73 CURRO 36191 BARRO (PONTEVEDRA)
Comunidad de bienes formal a la que pertenece el titular	
FINCA	
Localización	LG DEVESA (A)-ALBA 9 Polígono 188 Parcela 334 OUTEIRO DE FILGUEIRA, PONTEVEDRA (PONTEVEDRA)
Superficie construida (m ²)	760
Superficie del suelo (m ²)	1.988
Tipo de finca	Parcela construida sin división horizontal
SUBPARCELAS	
Identificación subparcela	0
Cultivo	C - Labor o Labradío seco
Intensidad	03
Superficie (Ha.)	0,1432
Valor catastral	
DATOS ECONÓMICOS DEL BIEN INMUEBLE	
Año de valor catastral	2017
Valor catastral (euros)	376,90
Valor catastral del suelo (euros)	376,90
Valor catastral de la construcción (euros)	0,00
COEFICIENTE DE PARTICIPACION	
	100 %

DESCRIPCIÓN DEL BIEN INMUEBLE	
Código de Naturaleza del bien Inmueble	UR
Referencia Catastral	36900A188003340001AW
Uso	Industrial
Localización	LG DEVESA (A)-ALBA 9 Polígono 188 Parcela 334 OUTEIRO DE FILGUEIRA, 36157 PONTEVEDRA (PONTEVEDRA)
Superficie construida del inmueble (m ²)	760
LISTA DE TITULARES	
NIF	35246947E
Apellidos y nombre	SARTAL SILVA ADOLFO
Derecho	PR
% del bien sujeto al derecho indicado	50,00
Sujeto de titularidad	
Domicilio fiscal del titular	LG CURRO 73 36191 BARRO (PONTEVEDRA)
Comunidad de bienes formal a la que pertenece el titular	
NIF	35420219N
Apellidos y nombre	OUTEDA SILVA CARMEN
Derecho	PR
% del bien sujeto al derecho indicado	50,00
Sujeto de titularidad	
Domicilio fiscal del titular	LG BRETOÑA 73 CURRO 36191 BARRO (PONTEVEDRA)
Comunidad de bienes formal a la que pertenece el titular	
FINCA	
Localización	LG DEVESA (A)-ALBA 9 Polígono 188 Parcela 334 OUTEIRO DE FILGUEIRA, PONTEVEDRA (PONTEVEDRA)
Superficie construida (m ²)	760
Superficie del suelo (m ²)	1.988
Tipo de finca	Parcela construida sin división horizontal
LOCALES	
Uso del elemento constructivo	ALMACEN
Escalera	E
Planta	SM
Puerta	01
Superficie catastral (m ²)	205
Uso del elemento constructivo	ALMACEN
Escalera	E
Planta	00
Puerta	01
Superficie catastral (m ²)	523
Uso del elemento constructivo	ALMACEN
Escalera	E
Planta	00
Puerta	02
Superficie catastral (m ²)	32
DATOS ECONÓMICOS DEL BIEN INMUEBLE	
Año de valor catastral	2017
Valor catastral (euros)	89.045,46
Valor catastral del suelo (euros)	7.654,83
Valor catastral de la construcción (euros)	81.390,63
COEFICIENTE DE PARTICIPACION	
	100 %

AFECCIONES

SUPERFICIE A EXPROPIAR: 111,51 m²

PLANO DE SITUACIÓN
Escala 1:500



Nº DE PARCELA AFECTADA: 23

DESCRIPCIÓN DEL BIEN INMUEBLE

Código de Naturaleza del bien Inmueble	RU
Referencia Catastral	36900A18803550000P2
Uso	Agrario
Localización	Poigono 188 Parcela 355 OUTEIRIÑ. 36002 PONTEVEDRA (PONTEVEDRA)

LISTA DE TITULARES

Apellidos y nombre	CHAN CASTRO DIGNA
Derecho	PR
% del bien sujeto al derecho iniciado	100,00
Sujeto de titularidad	
Denominación fiscal del titular	PQ ALBA 36157 PONTEVEDRA (PONTEVEDRA)
Comunidad de bienes formada a la que pertenece el titular	

FINCA

Localización	Poigono 188 Parcela 355 OUTEIRIÑ. PONTEVEDRA (PONTEVEDRA)
Superficie construida (m ²)	
Superficie del suelo (m ²)	1.634
Tipo de finca	

SUBPARCELAS

Identificación subparcela	a
Cultivo	MT - Matorral
Intensidad	02
Superficie (Ha)	0,0878
Valor catastral	
Identificación subparcela	b
Cultivo	EU - Eucaliptus
Intensidad	02
Superficie (ha)	0,0756
Valor catastral	

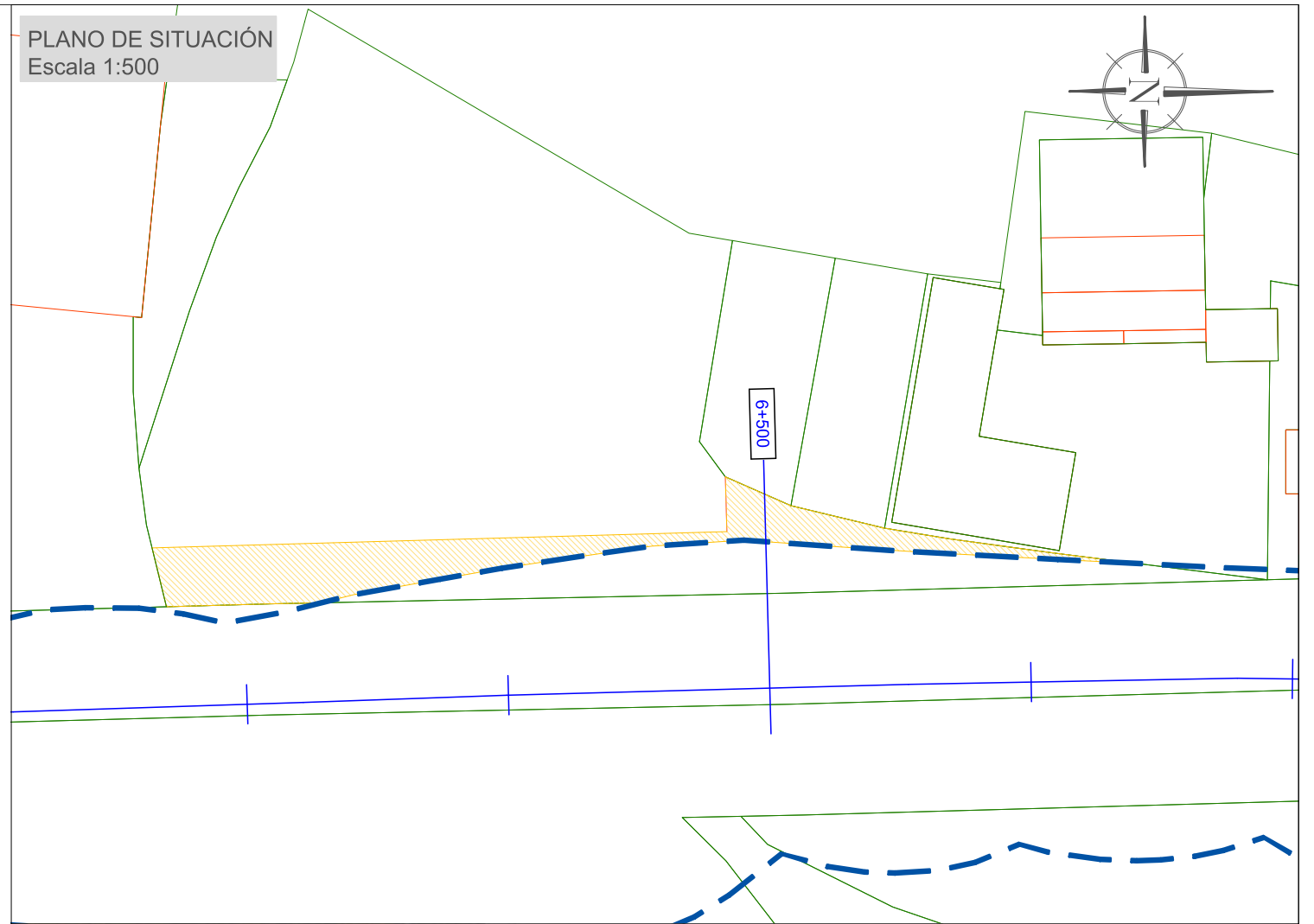
DATOS ECONÓMICOS DEL BIEN INMUEBLE

Año de valor catastral	2017
Valor catastral (euros)	65,34
Valor catastral del suelo (euros)	65,34
Valor catastral de la construcción (euros)	0,00

COEFICIENTE DE PARTICIPACIÓN

	100 %
--	-------

PLANO DE SITUACIÓN
Escala 1:500



FOTOGRAFIA PARCELA 23



AFECCIONES

SUPERFICIE A EXPROPIAR: 176,37 m²

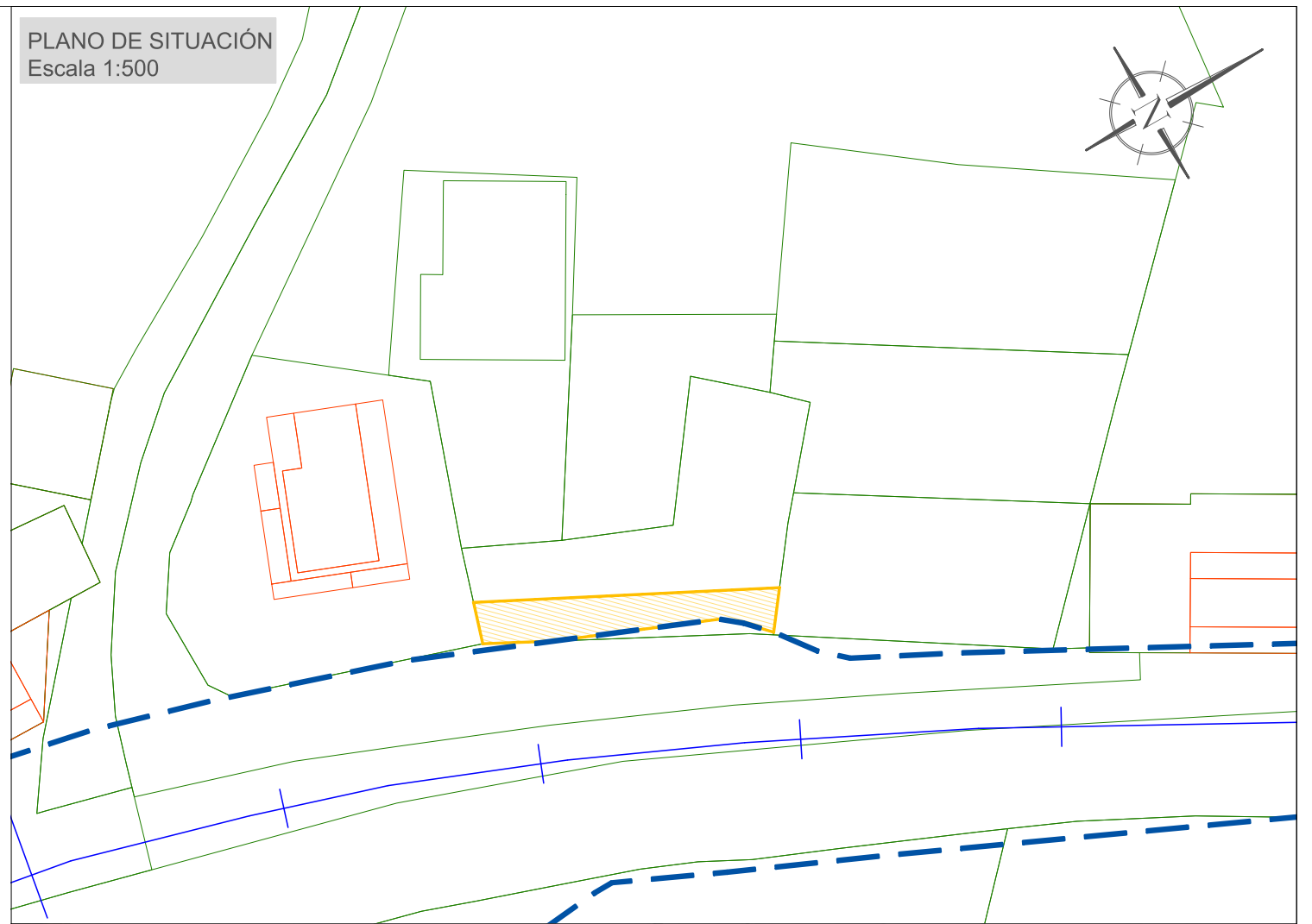
BIENES AFECTADOS

TIPO	CANTIDAD
Viñedo	50 m ²
Retranqueo portalón	2 ud

Nº DE PARCELA AFECTADA: 24

DESCRIPCIÓN DEL BIEN INMUEBLE	
Código de Naturaleza del bien Inmueble	RU
Referencia Catastral	36900A187003260000PF
Uso	Agrario
Localización	Polígono 187 Parcela 326 FONTE G... PONTEVEDRA (PONTEVEDRA)
LISTA DE TITULARES	
IRIF	35318985R
Apellidos y nombre	CHAN LORENZO MARIA JOSE
Derecho	PR
% del bien sujeta al derecho real	100,00
Forma de titularidad	
Domicilio fiscal del titular	CL ANTON FRAGUAS 5 BI/S PL:04 PL:F 36003 PONTEVEDRA (PONTEVEDRA)
Comunidad de bienes formada a la que pertenece el titular	
FINCA	
Localización	Polígono 187 Parcela 326 FONTE G... PONTEVEDRA (PONTEVEDRA)
Superficie construida (m ²)	0
Superficie del suelo (m ²)	76
Forma de finca	
SUBPARCELAS	
Identificación parcelaria	0
Cultivo	C- - Labor o Labradío seco
Intensidad	03
Superficie (Ha)	0,0076
Valor catastral	
DATOS ECONÓMICOS DEL BIEN INMUEBLE	
Año de valor catastral	2017
Valor catastral (airov)	19,89
Valor catastral del suelo (airov)	19,89
Valor catastral de la construcción (airov)	0,00
COEFICIENTE DE PARTICIPACIÓN	
	100 %

PLANO DE SITUACIÓN
Escala 1:500



FOTOGRAFIA PARCELA 24



AFECCIONES

SUPERFICIE A EXPROPIAR: 65,37 m²

Nº DE PARCELA AFECTADA: 25

DESCRIPCIÓN DEL BIEN INMUEBLE

Código de Naturaleza del bien inmueble	RU
Referencia Catastral	36900A187000030000PY
Uso	Agrario
Localización	Polígono 187 Parcela 3 FONTE GRANDE, PONTEVEDRA (PONTEVEDRA)

LISTA DE TITULARES

IDP	35293605J
Apellidos y nombre	FILGUEIRA TILVE REGINA
Derecho	PR
% del bien sujeto al derecho utilizado	100,00
Subjeto de tributación	
Domicilio (local del titular)	LG DEvesa ALBA 14 36157 PONTEVEDRA (PONTEVEDRA)
Comunidad de Bienes formal a la que pertenece el titular	

FINCA

Localización	Polígono 187 Parcela 3 FONTE GRANDE, PONTEVEDRA (PONTEVEDRA)
Superficie construida (m ²)	0
Superficie del suelo (m ²)	246
Tipo de finca	

SUBPARCELAS

Identificación subparcela	0
Cultivo	C - Labor o Labradío seco
Intensidad	03
Superficie (Ha)	0,0246
valor catastral	

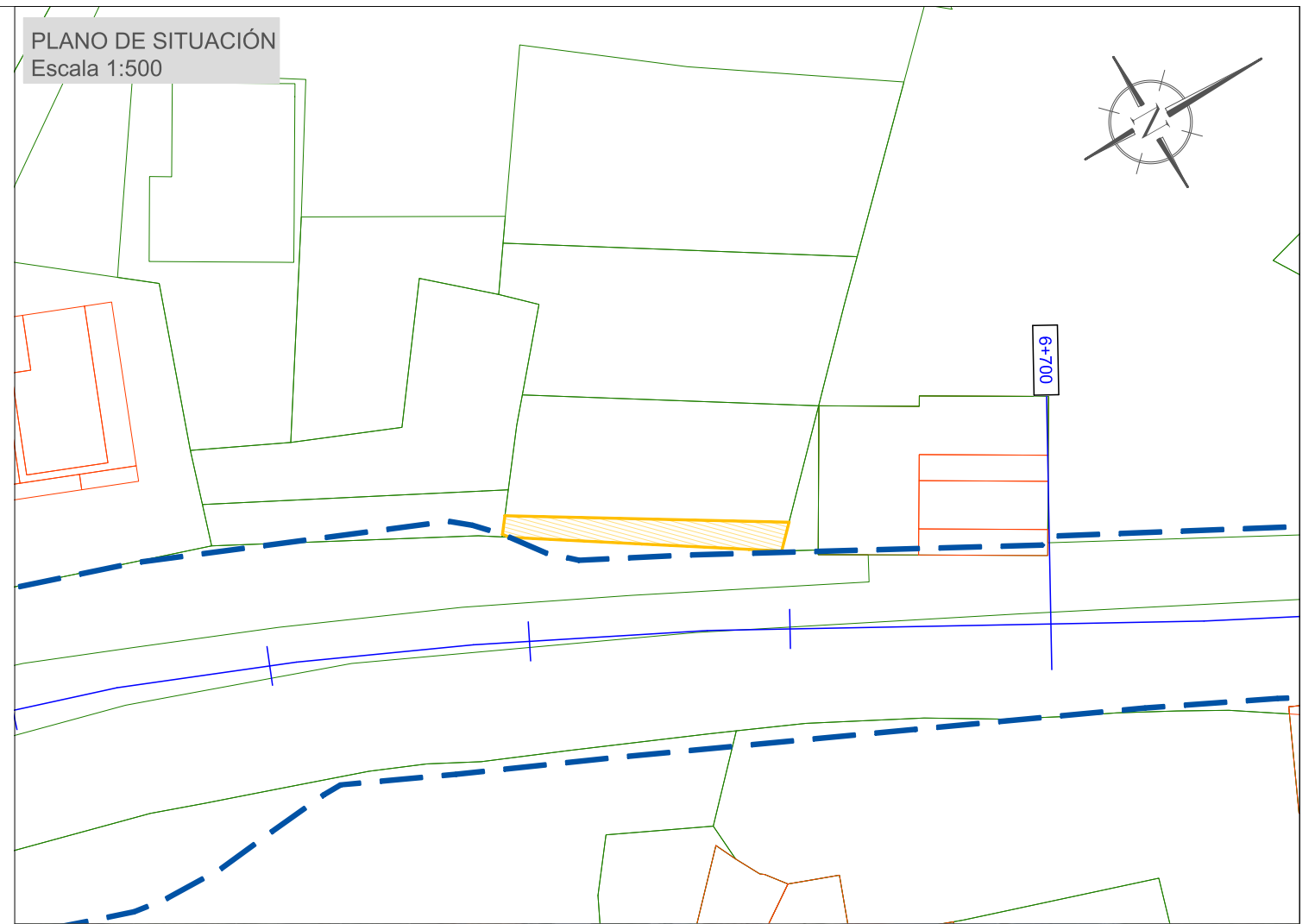
DATOS ECONÓMICOS DEL BIEN INMUEBLE

Año de valor catastral	2017
valor catastral (euros)	64,66
valor catastral del suelo (euros)	64,66
valor catastral de la construcción (euros)	0,00

COEFICIENTE DE PARTICIPACIÓN

	100 %
--	-------

PLANO DE SITUACIÓN
Escala 1:500



FOTOGRAFIA PARCELA 25



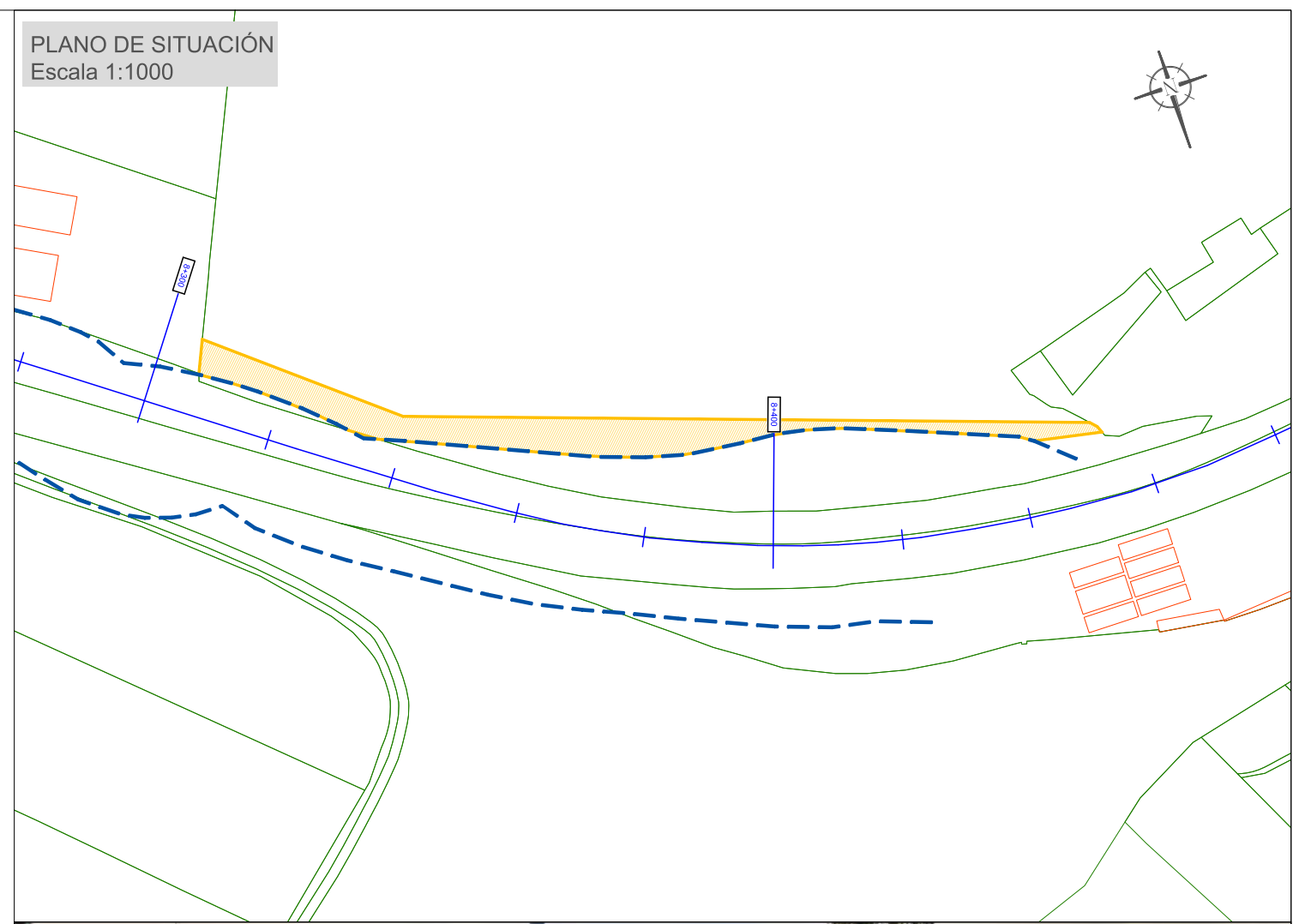
AFECCIONES

SUPERFICIE A EXPROPIAR: 41,65 m²

Nº DE PARCELA AFECTADA: 26

DESCRIPCIÓN DEL BIEN INMUEBLE	
Código de Naturaleza del bien inmueble	RU
Referencia Catastral	36002A224000010001SR
Uso	Agrario
Localización	PL SEQUEIROS 68 Polígono 224 Parcela 1 001901800NH20F - MONTE SEQUEIROS. 36692 BARRO (PONTEVEDRA)
Superficie construida del inmueble (m ²)	1.816
LISTA DE TITULARES	
Nº	A36002038
Apellidos y nombre	JOSE MALVAR CONSTRUCCIONES SA
Derecho	PR
% del bien sujeto al derecho indicado	100,00
Sufijo de titularidad	
Domicilio fiscal del titular	CL FERROL 1 P;04 CORUÑA A 15004 A CORUÑA (A CORUÑA)
Comunidad de bienes formal a la que pertenece el titular	
FINCA	
Localización	PL SEQUEIROS 68 Polígono 224 Parcela 1 E60407000NH20F - 00190180 MONTE SEQUEIROS. BARRO (PONTEVEDRA)
Superficie construida (m ²)	1.816
Superficie del suelo (m ²)	63.429
Tipo de finca	Parcela construida sin división horizontal
LOCALES	
Uso del elemento constructivo	INDUSTRIAL
Escalera	1
Planta	00
Puerta	A
Superficie catastral (m ²)	1439
Uso del elemento constructivo	INDUSTRIAL
Escalera	6
Planta	00
Puerta	01
Superficie catastral (m ²)	66
Uso del elemento constructivo	INDUSTRIAL
Escalera	5
Planta	00
Puerta	01
Superficie catastral (m ²)	6
Uso del elemento constructivo	INDUSTRIAL
Escalera	4
Planta	00
Puerta	01
Superficie catastral (m ²)	18
Uso del elemento constructivo	INDUSTRIAL
Escalera	3
Planta	00
Puerta	01
Superficie catastral (m ²)	100
Uso del elemento constructivo	INDUSTRIAL
Escalera	2
Planta	00
Puerta	01
Superficie catastral (m ²)	100
Uso del elemento constructivo	INDUSTRIAL
Escalera	1
Planta	00
Puerta	01
Superficie catastral (m ²)	87
DATOS ECONÓMICOS DEL BIEN INMUEBLE	
Año de valor catastral	2017
Valor catastral (euros)	206.204,18
Valor catastral del suelo (euros)	10.493,18
Valor catastral de la construcción (euros)	195.711,00
COEFICIENTE DE PARTICIPACIÓN	
	100 %

PLANO DE SITUACIÓN
Escala 1:1000



FOTOGRAFIA PARCELA 26



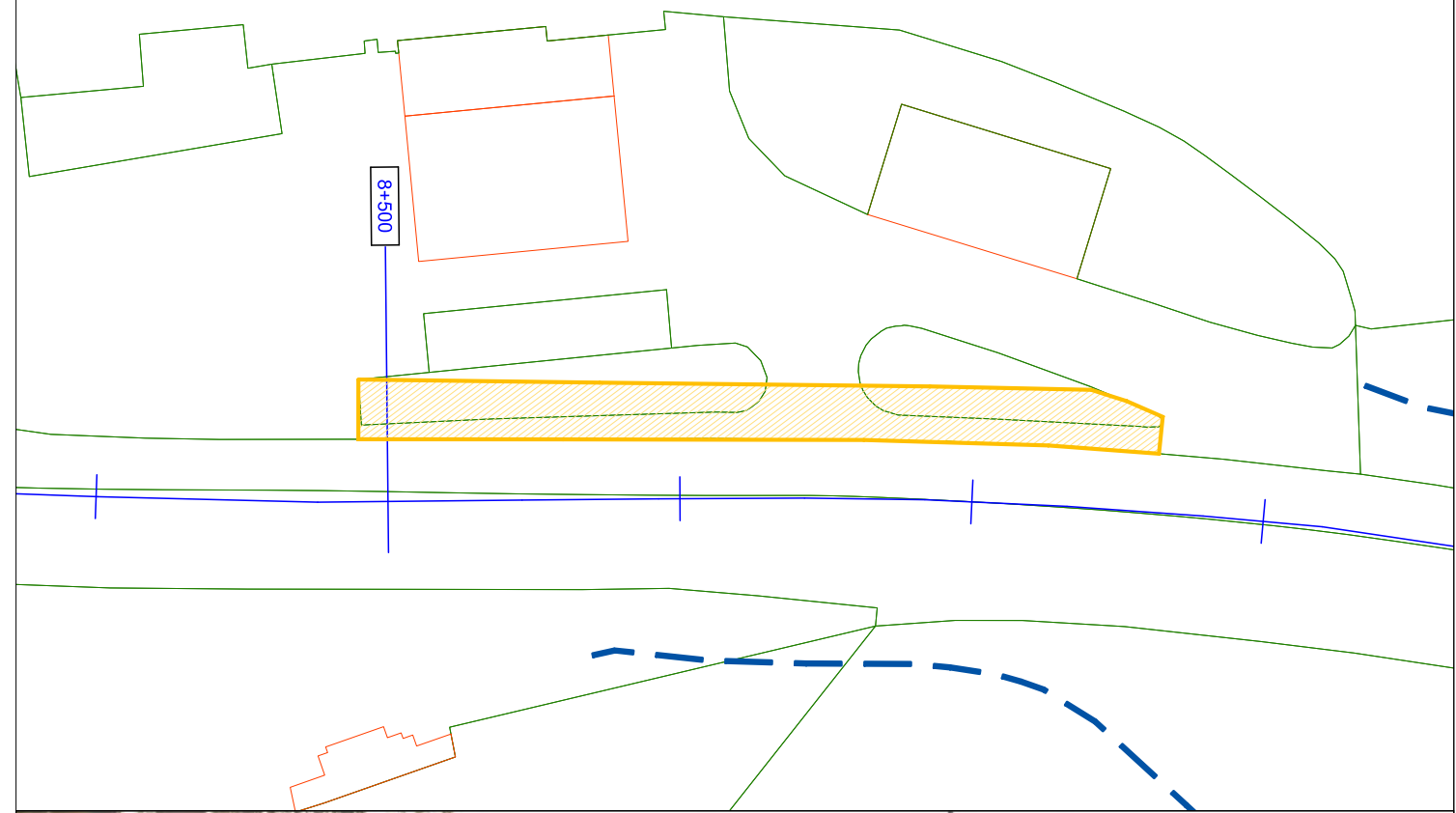
AFECCIONES

SUPERFICIE A EXPROPIAR: 528,20 m²

BIENES AFECTADOS

TIPO	CANTIDAD
Cierre postes madera	100 m

DESCRIPCIÓN DEL BIEN INMUEBLE	
Código de Naturaleza del bien Inmueble	RU
Referencia Catastral	36002A22400028000150
Uso	Agrario
Localización	PL SEQUEIROS 66 Poligono 224 Parcela 28 E60406700NH20F - VEIGA DANA. 36692 BARRO (PONTEVEDRA)
Superficie construida del inmueble (m ²)	333
LISTA DE TITULARES	
Apellidos y nombre	EN INVESTIGACION, ARTICULO 47 DE LA LEY 33/2003
Derecho	PR
% del bien sujeto al derecho indicado	100,00
Suño de titularidad	
Domicilio fiscal del titular	LG SANTO ANTONIÑO-PERCECANAI 8 Es:1 Pl:00 Pt:A 36194 BARRO (PONTEVEDRA)
Comunidad de bienes formal a la que pertenece el titular	
FINCA	
Localización	PL SEQUEIROS 66 Poligono 224 Parcela 28 E60406700NH20F - VEIGA DANA. BARRO (PONTEVEDRA)
Superficie construida (m ²)	333
Superficie del suelo (m ²)	1.948
Tipo de finca	Parcela construida sin división horizontal
LOCALES	
Uso del elemento constructivo	OFICINA
Escalera	E
Planta	00
Puerta	02
Superficie catastral (m ²)	69
Uso del elemento constructivo	INDUSTRIAL
Escalera	E
Planta	00
Puerta	01
Superficie catastral (m ²)	146
Uso del elemento constructivo	ALMACEN
Escalera	2
Planta	00
Puerta	01
Superficie catastral (m ²)	118
SUBPARCELAS	
Identificación subparcela	a
Cultivo	I- - Improductivo
Intensidad	00
Superficie (Ha)	0,1486
Valor catastral	
Identificación subparcela	b
Cultivo	I- - Improductivo
Intensidad	00
Superficie (Ha)	0,0122
Valor catastral	
Identificación subparcela	c
Cultivo	I- - Improductivo
Intensidad	00
Superficie (Ha)	0,0007
Valor catastral	
DATOS ECONÓMICOS DEL BIEN INMUEBLE	
Año de valor catastral	2017
Valor catastral (euros)	38.581,49
Valor catastral del suelo (euros)	2.125,94
Valor catastral de la construcción (euros)	36.455,55
COEFICIENTE DE PARTICIPACION	
	100 %



AFECCIONES

SUPERFICIE A EXPROPIAR: 210,70 m²

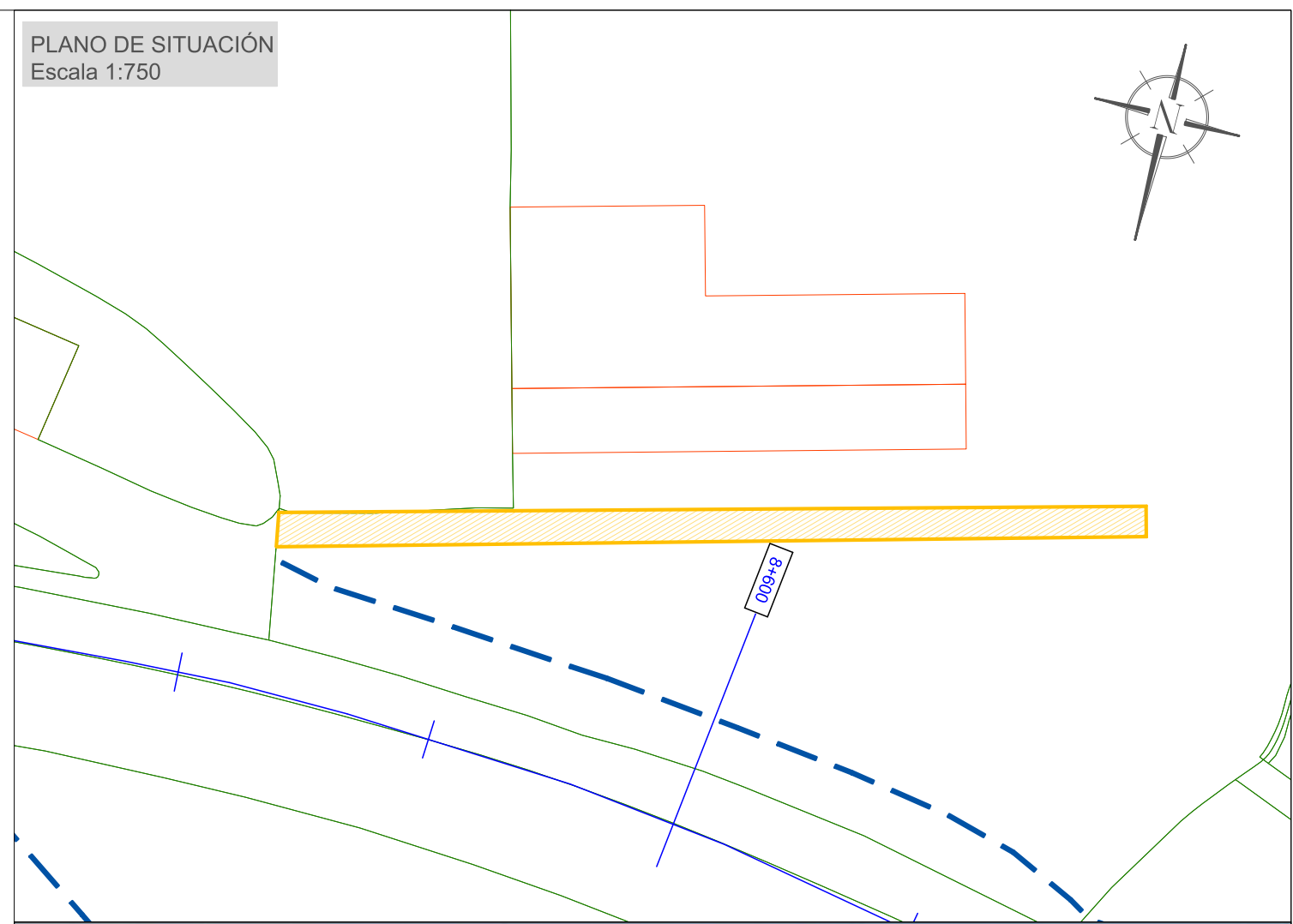
BIENES AFECTADOS

TIPO	CANTIDAD
Árbol ornamental	8 ud

Nº DE PARCELA AFECTADA: 28

DESCRIPCIÓN DEL BIEN INMUEBLE	
Código de Naturaleza del bien Inmueble	RU
Referencia Catastral	36002A2242002900015L
Uso	Agrario
Localización	PL SEQUEIROS 67 Poligono 224 Parcela 20029 E60406800NH20F - VEIGA DANA. 36692 BARRO (PONTEVEDRA)
Superficie construida del inmueble (m ²)	438
LISTA DE TITULARES	
NIF	P3600200D
Apellidos y nombre	CONCELLO DE BARRO
Derecho	PR
% del bien sujeto al derecho indicado	100,00
Sufijo de titulaciones	
Domicilio fiscal del titular	LG SAN ANTONIÑO 8 36191 BARRO (PONTEVEDRA)
Comunidad de bienes formal a la que pertenece el titular	
FINCA	
Localización	PL SEQUEIROS 67 Poligono 224 Parcela 20029 E60406800NH20F - VEIGA DANA, BARRO (PONTEVEDRA)
Superficie construida (m ²)	438
Superficie del suelo (m ²)	5.164
Tipo de finca	Parcela construida sin división horizontal
LOCALES	
Uso del elemento constructivo	OCIO HOSTEL
Escalera	E
Planta	00
Puerta	01
Superficie catastral (m ²)	438
SUBPARCELAS	
Identificación subparcela	a
Cultivo	MM - Pinar maderable
Intensidad	02
Superficie (Ha)	0,1795
Valor catastral	
Identificación subparcela	b
Cultivo	I- - Improductivo
Intensidad	00
Superficie (Ha)	0,2509
Valor catastral	
Identificación subparcela	c
Cultivo	I- - Improductivo
Intensidad	00
Superficie (Ha)	0,0117
Valor catastral	
Identificación subparcela	d
Cultivo	I- - Improductivo
Intensidad	00
Superficie (Ha)	0,0161
Valor catastral	
Identificación subparcela	f
Cultivo	I- - Improductivo
Intensidad	00
Superficie (Ha)	0,0005
Valor catastral	
DATOS ECONÓMICOS DEL BIEN INMUEBLE	
Año de valor catastral	2017
Valor catastral (euros)	111.215,67
Valor catastral del suelo (euros)	4.781,67
Valor catastral de la construcción (euros)	106.434,00
COEFICIENTE DE PARTICIPACIÓN	
	100 %

PLANO DE SITUACIÓN
Escala 1:750



FOTOGRAFIA PARCELA 28



AFECCIONES

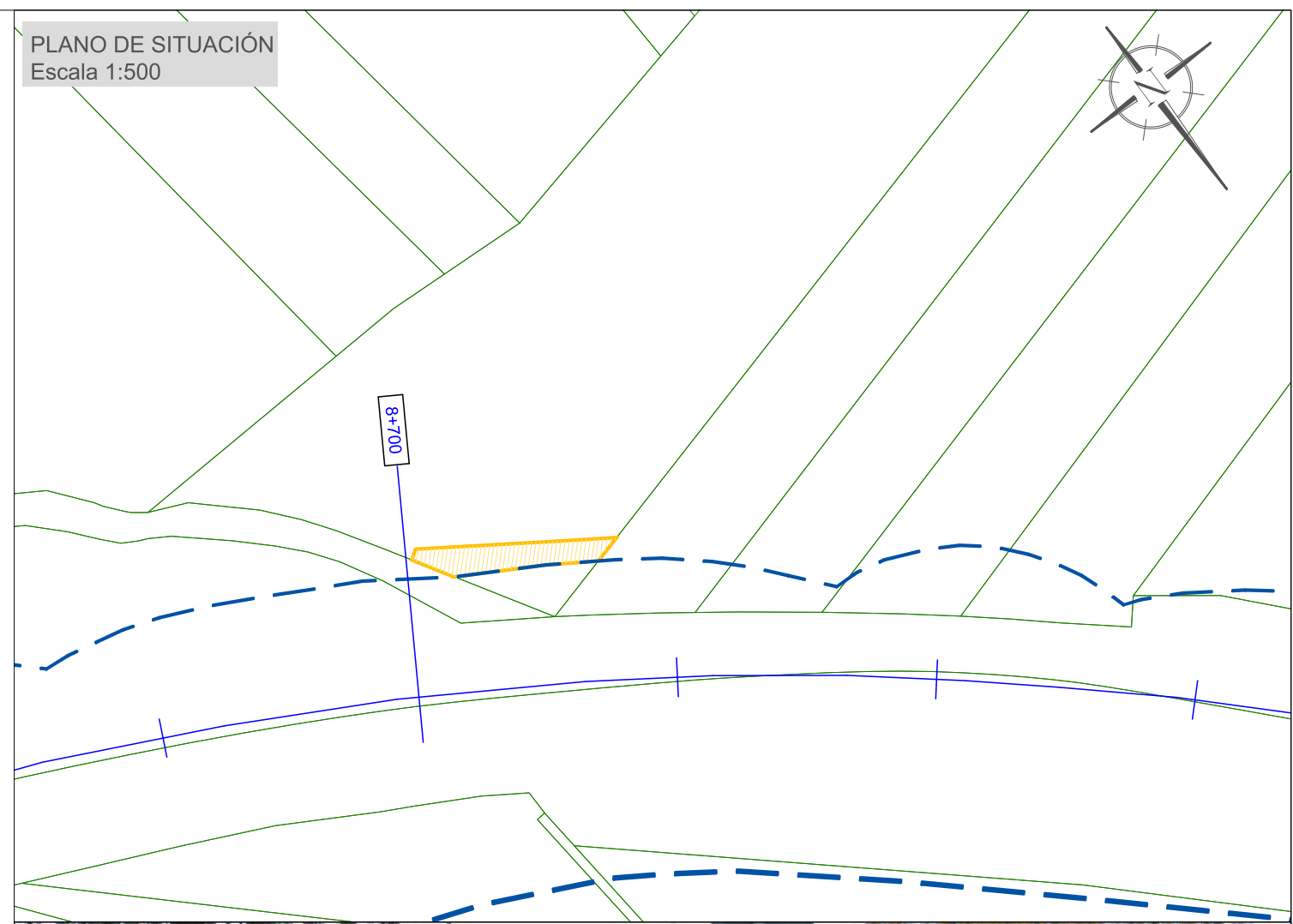
SUPERFICIE A EXPROPIAR: 167,13 m²

BIENES AFECTADOS

TIPO	CANTIDAD
Vimbios (<i>Salix viminalis</i>)	26 m ²

DESCRIPCIÓN DEL BIEN INMUEBLE	
Código de Naturaleza del bien inmueble	RU
Referencia Catastral	36002A23302830000AW
Uso	Agrario
Localización	LG BRETOÑA-CURRO Polígono 223 Parcela 30283 PORTO DE ASTRAR. 36692 BARRO (PONTEVEDRA)
LISTA DE TITULARES	
Apellidos y nombre	EN INVESTIGACION, ARTICULO 47 DE LA LEY 33/2003
Derecho	PR
% del bien sujeta al derecho indicado	100,00
Sujeto de titularidad	
Domicilio fiscal del titular	LG SANTO ANTONIÑO-PERCECANAI 8 Es:1 Pl:00 Pt:A 36194 BARRO (PONTEVEDRA)
Comunidad de bienes formal a la que pertenece el titular	
FINCA	
Localización	LG BRETOÑA-CURRO Polígono 223 Parcela 30283 PORTO DE ASTRAR. BARRO (PONTEVEDRA)
Superficie construida (m ²)	0
Superficie del suelo (m ²)	1.909
Tipo de finca	Suelo sin edificar
SUBPARCELAS	
Identificación subparcela	b
Cultivo	MM - Pinar maderable
Intensidad	02
Superficie (Ha)	0,1000
Valor catastral	
DATOS ECONÓMICOS DEL BIEN INMUEBLE	
Año de valor catastral	2017
Valor catastral (euros)	109,99
Valor catastral del suelo (euros)	109,99
Valor catastral de la construcción (euros)	0,00
COEFICIENTE DE PARTICIPACION	
	100 %

DESCRIPCIÓN DEL BIEN INMUEBLE	
Código de Naturaleza del bien inmueble	UR
Referencia Catastral	36002A23302830001SE
Uso	Suelo sin edif.
Localización	LG BRETOÑA-CURRO Suelo Polígono 223 Parcela 30283 PORTO DE ASTRAR. 36692 BARRO (PONTEVEDRA)
LISTA DE TITULARES	
Apellidos y nombre	EN INVESTIGACION, ARTICULO 47 DE LA LEY 33/2003
Derecho	PR
% del bien sujeta al derecho indicado	100,00
Sujeto de titularidad	
Domicilio fiscal del titular	LG SANTO ANTONIÑO-PERCECANAI 8 Es:1 Pl:00 Pt:A 36194 BARRO (PONTEVEDRA)
Comunidad de bienes formal a la que pertenece el titular	
FINCA	
Localización	LG BRETOÑA-CURRO Polígono 223 Parcela 30283 PORTO DE ASTRAR. BARRO (PONTEVEDRA)
Superficie construida (m ²)	0
Superficie del suelo (m ²)	1.909
Tipo de finca	Suelo sin edificar
DATOS ECONÓMICOS DEL BIEN INMUEBLE	
Año de valor catastral	2017
Valor catastral (euros)	14.020,80
Valor catastral del suelo (euros)	14.020,80
Valor catastral de la construcción (euros)	0,00
COEFICIENTE DE PARTICIPACION	
	100 %



AFECCIONES

SUPERFICIE A EXPROPIAR: 27,76 m²

BIENES AFECTADOS

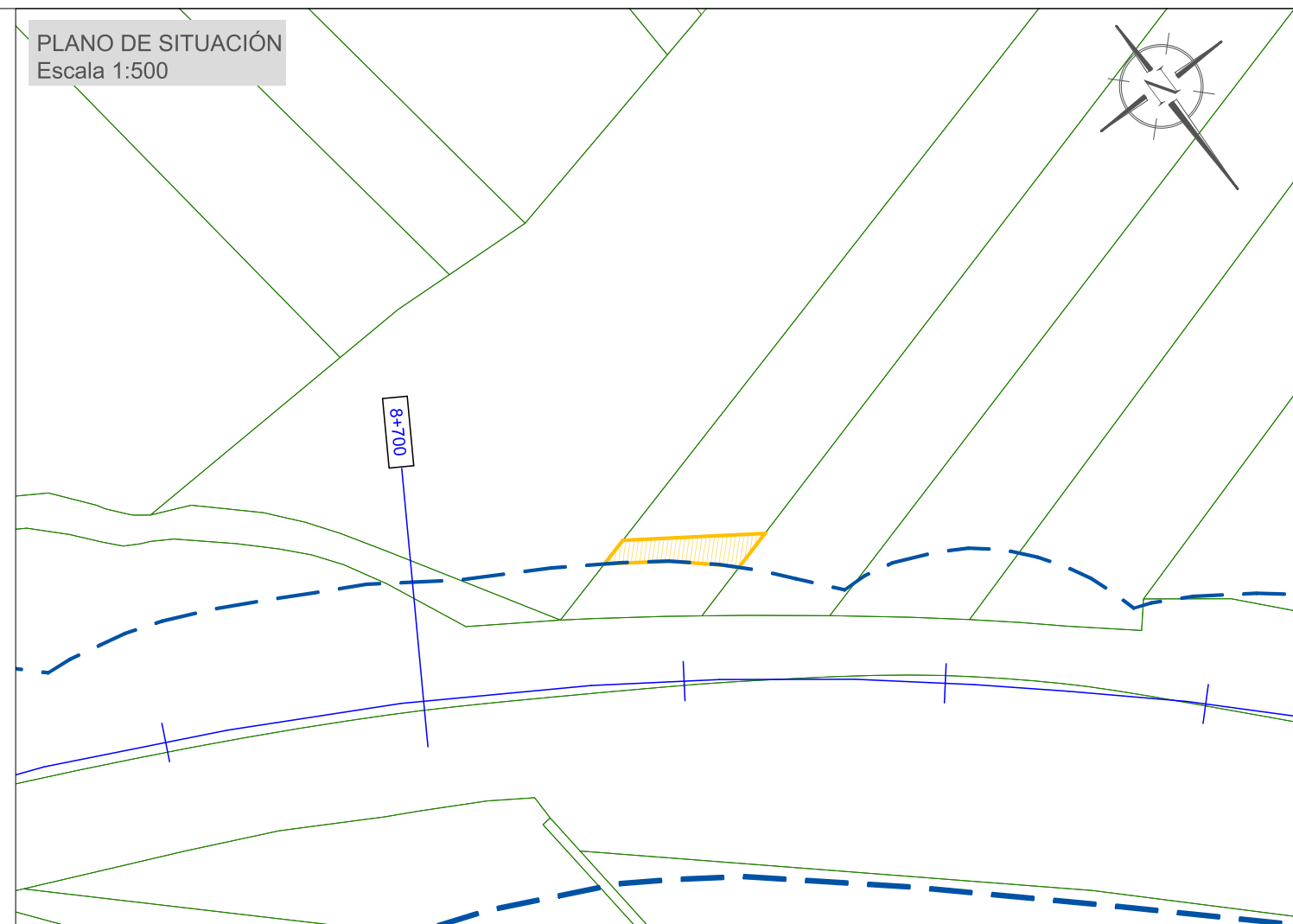
TIPO	CANTIDAD
Árbol maderable	3 ud

Nº DE PARCELA AFECTADA: 30

DESCRIPCIÓN DEL BIEN INHUEBLE	
Código de Naturaleza del bien Inmueble	RU
Referencia Catastral	36002A223202830000AD
Uso	Agrario
Localización	LG BRETOÑA-CURRO Poligono 223 Parcela 20283 SAN ESTEBAN, 36692 BARRO (PONTEVEDRA)
LISTA DE TITULARES	
NIF	35345855F
Apellidos y nombre	CAAMAÑO DURAN JOSE
Derecho	PR
% del bien sujeto al derecho indicado	100,00
Sufijo de titularidad	
Domicilio fiscal del titular	CL SAN ANTONIÑO-PERDECANAY 5 36194 BARRO (PONTEVEDRA)
Comunidad de bienes formal a la que pertenece el titular	
FINCA	
Localización	LG BRETOÑA-CURRO Poligono 223 Parcela 20283 SAN ESTEBAN, BARRO (PONTEVEDRA)
Superficie construida (m ²)	0
Superficie del suelo (m ²)	623
Tipo de finca	Suelo sin edificar
SUBPARCELAS	
Identificador subparcela	b
Cultivo	MM - Finar maderable
Intensidad	02
Superficie (ha)	0,0094
Valor catastral	
DATOS ECONÓMICOS DEL BIEN INHUEBLE	
Año de valor catastral	2017
Valor catastral (euros)	10,23
Valor catastral del suelo (euros)	10,23
Valor catastral de la construcción (euros)	0,00
COEFICIENTE DE PARTICIPACIÓN	
	100 %

DESCRIPCIÓN DEL BIEN INHUEBLE	
Código de Naturaleza del bien Inmueble	UR
Referencia Catastral	36002A223202830001SF
Uso	Suelo sin edif.
Localización	LG BRETOÑA-CURRO Suelo Poligono 223 Parcela 20283 SAN ESTEBAN, 36692 BARRO (PONTEVEDRA)
LISTA DE TITULARES	
NIF	35345855F
Apellidos y nombre	CAAMAÑO DURAN JOSE
Derecho	PR
% del bien sujeto al derecho indicado	100,00
Sufijo de titularidad	
Domicilio fiscal del titular	CL SAN ANTONIÑO-PERDECANAY 5 36194 BARRO (PONTEVEDRA)
Comunidad de bienes formal a la que pertenece el titular	
FINCA	
Localización	LG BRETOÑA-CURRO Poligono 223 Parcela 20283 SAN ESTEBAN, BARRO (PONTEVEDRA)
Superficie construida (m ²)	0
Superficie del suelo (m ²)	623
Tipo de finca	Suelo sin edificar
DATOS ECONÓMICOS DEL BIEN INHUEBLE	
Año de valor catastral	2017
Valor catastral (euros)	8.480,00
Valor catastral del suelo (euros)	8.480,00
Valor catastral de la construcción (euros)	0,00
COEFICIENTE DE PARTICIPACIÓN	
	100 %

PLANO DE SITUACIÓN
Escala 1:500



FOTOGRAFIA PARCELA 30



AFECCIONES

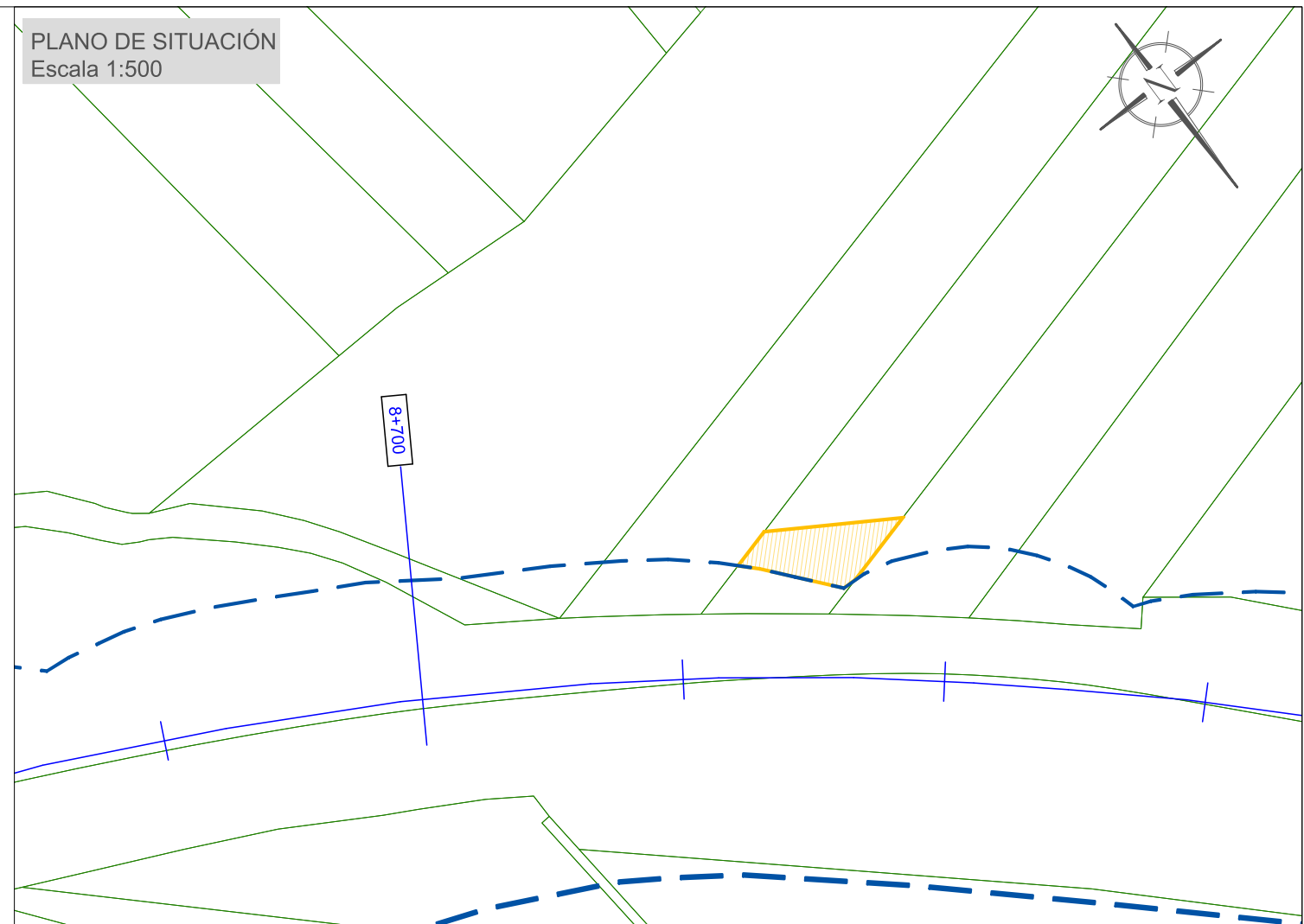
SUPERFICIE A EXPROPIAR: 21,18 m²

Nº DE PARCELA AFECTADA: 31

DESCRIPCIÓN DEL BIEN INMUEBLE	
Código de Naturaleza del bien inmueble	RU
Referencia Catastral	36002A223002830000AS
Uso	Agrario
Localización	LG BRETOÑA-CURRO Poligono 223 Parcela 283 HERMIDA. 36692 BARRO (PONTEVEDRA)
LISTA DE TITULARES	
NIF	35246277L
Apellidos y nombre	MAGARIÑOS COUSIDO MARINA
Derecho	PR
% del bien sujeto al derecho indicado	100,00
Sufijo de titularidad	
Domicilio fiscal del titular	LG CURROBRETOÑA 38 36191 BARRO (PONTEVEDRA)
Comunidad de bienes formal a la que pertenece el titular	
FINCA	
Localización	LG BRETOÑA-CURRO Poligono 223 Parcela 283 HERMIDA. BARRO (PONTEVEDRA)
Superficie construida (m ²)	0
Superficie del suelo (m ²)	529
Tipo de finca	Suelo sin edificar
SUBPARCELAS	
Identificación subparcela	b
Cultivo	MM - Pinar maderable
Intensidad	02
Superficie (Ha)	0,0068
Valor catastral	
DATOS ECONÓMICOS DEL BIEN INMUEBLE	
Año de valor catastral	2017
Valor catastral (euros)	7,37
Valor catastral del suelo (euros)	7,37
Valor catastral de la construcción (euros)	0,00
COEFICIENTE DE PARTICIPACION	
	100 %

DESCRIPCIÓN DEL BIEN INMUEBLE	
Código de Naturaleza del bien inmueble	UR
Referencia Catastral	36002A223002830001SD
Uso	Suelo sin edif.
Localización	LG BRETOÑA-CURRO Suelo Poligono 223 Parcela 283 HERMIDA. 36692 BARRO (PONTEVEDRA)
LISTA DE TITULARES	
NIF	75928445T
Apellidos y nombre	PRADO MAGARIÑOS RUBEN DARIO
Derecho	PR
% del bien sujeto al derecho indicado	50,00
Sufijo de titularidad	
Domicilio fiscal del titular	LG CURRO BRETOÑA 38 36191 BARRO (PONTEVEDRA)
Comunidad de bienes formal a la que pertenece el titular	
NIF	35246277L
Apellidos y nombre	MAGARIÑOS COUSIDO MARINA
Derecho	PR
% del bien sujeto al derecho indicado	50,00
Sufijo de titularidad	
Domicilio fiscal del titular	LG CURROBRETOÑA 38 36191 BARRO (PONTEVEDRA)
Comunidad de bienes formal a la que pertenece el titular	
FINCA	
Localización	LG BRETOÑA-CURRO Poligono 223 Parcela 283 HERMIDA. BARRO (PONTEVEDRA)
Superficie construida (m ²)	0
Superficie del suelo (m ²)	529
Tipo de finca	Suelo sin edificar
DATOS ECONÓMICOS DEL BIEN INMUEBLE	
Año de valor catastral	2017
Valor catastral (euros)	7.376,00
Valor catastral del suelo (euros)	7.376,00
Valor catastral de la construcción (euros)	0,00
COEFICIENTE DE PARTICIPACION	
	100 %

PLANO DE SITUACIÓN
Escala 1:500



FOTOGRAFIA PARCELA 31




AFECCIONES

SUPERFICIE A EXPROPIAR: 38,83 m²

Nº DE PARCELA AFECTADA: 32

PLANO DE SITUACIÓN
Escala 1:500

DESCRIPCIÓN DEL BIEN INMUEBLE	
Código de Naturaleza del bien Inmueble	RU
Referencia Catastral	36002A2231028300004Q
Uso	Agrario
Localización	LG BRETOÑA-CURRO Poligono 223 Parcela 10283 SAN ESTEBAN. 36692 BARRO (PONTEVEDRA)
LISTA DE TITULARES	
Apellidos y nombre	RUIBAL SABARIS ALVARO
Derecho	PR
% del bien sujeta al derecho indicado	100,00
Suplico de titularidad	
Domicilio fiscal del titular	LG BRETOÑA-CURRO 36692 BARRO (PONTEVEDRA)
Comunidad de bienes formal a la que pertenece el titular	
FINCA	
Localización	LG BRETOÑA-CURRO Poligono 223 Parcela 10283 SAN ESTEBAN. BARRO (PONTEVEDRA)
Superficie construida (m ²)	0
Superficie del suelo (m ²)	489
Tipo de finca	Suelo sin edificar
SUBPARCELAS	
Identificación subparcela	b
Cultivo	MM - Pinar maderable
Intensidad	02
Superficie (ha)	0,0049
Valor catastral	
DATOS ECONÓMICOS DEL BIEN INMUEBLE	
Año de valor catastral	2017
Valor catastral (euros)	5,23
Valor catastral del suelo (euros)	5,23
Valor catastral de la construcción (euros)	0,00
COEFICIENTE DE PARTICIPACIÓN	
	100 %
DESCRIPCIÓN DEL BIEN INMUEBLE	
Código de Naturaleza del bien Inmueble	UR
Referencia Catastral	36002A2231028300015W
Uso	Suelo sin edif.
Localización	LG BRETOÑA-CURRO Suelo Poligono 223 Parcela 10283 SAN ESTEBAN. 36692 BARRO (PONTEVEDRA)
LISTA DE TITULARES	
Apellidos y nombre	RUIBAL SABARIS ALVARO
Derecho	PR
% del bien sujeta al derecho indicado	100,00
Suplico de titularidad	
Domicilio fiscal del titular	LG BRETOÑA-CURRO 36692 BARRO (PONTEVEDRA)
Comunidad de bienes formal a la que pertenece el titular	
FINCA	
Localización	LG BRETOÑA-CURRO Poligono 223 Parcela 10283 SAN ESTEBAN. BARRO (PONTEVEDRA)
Superficie construida (m ²)	0
Superficie del suelo (m ²)	489
Tipo de finca	Suelo sin edificar
DATOS ECONÓMICOS DEL BIEN INMUEBLE	
Año de valor catastral	2017
Valor catastral (euros)	7.072,00
Valor catastral del suelo (euros)	7.072,00
Valor catastral de la construcción (euros)	0,00
COEFICIENTE DE PARTICIPACIÓN	
	100 %



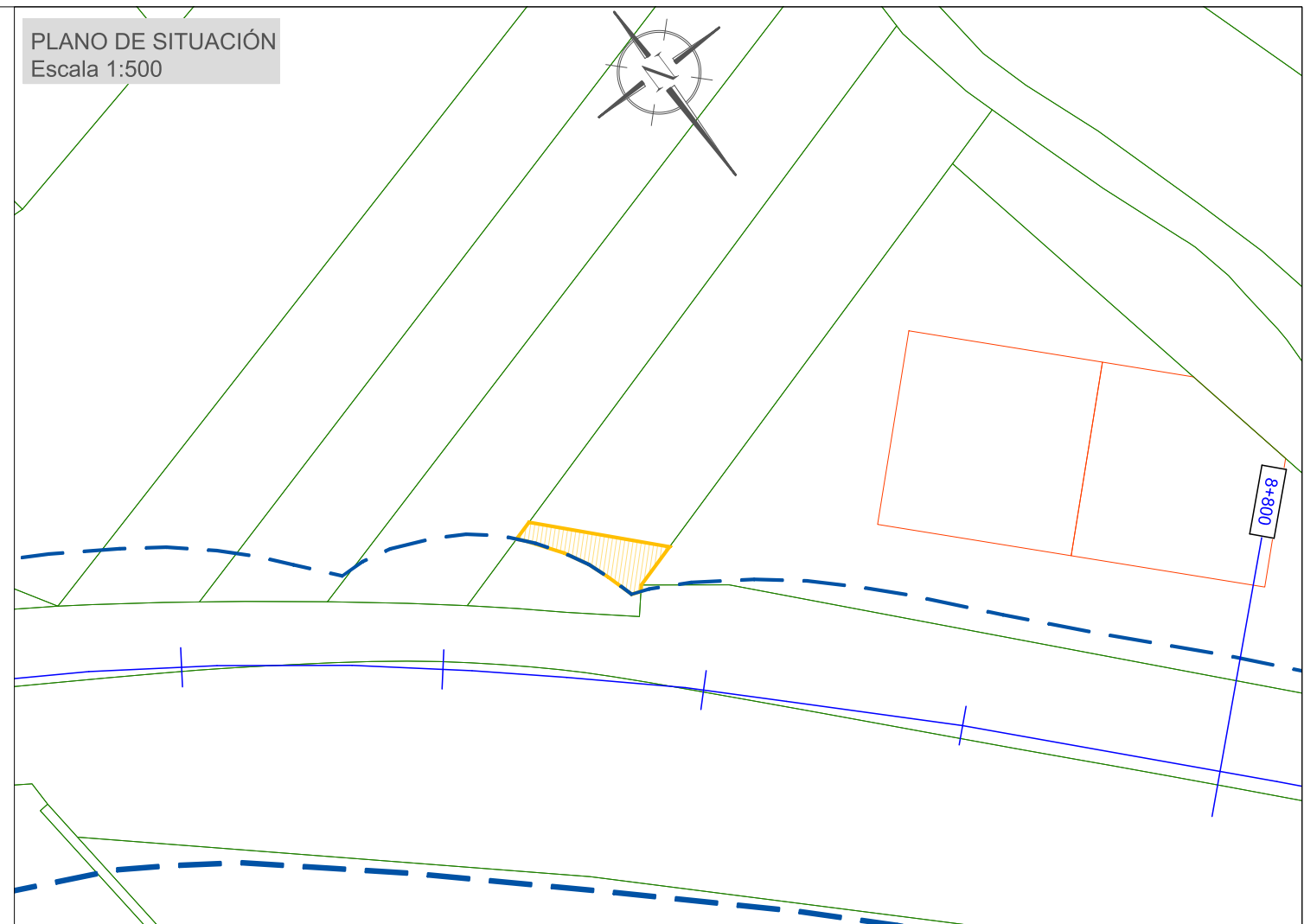
FOTOGRAFIA PARCELA 32



AFECCIONES

SUPERFICIE A EXPROPIAR: 21,98 m²

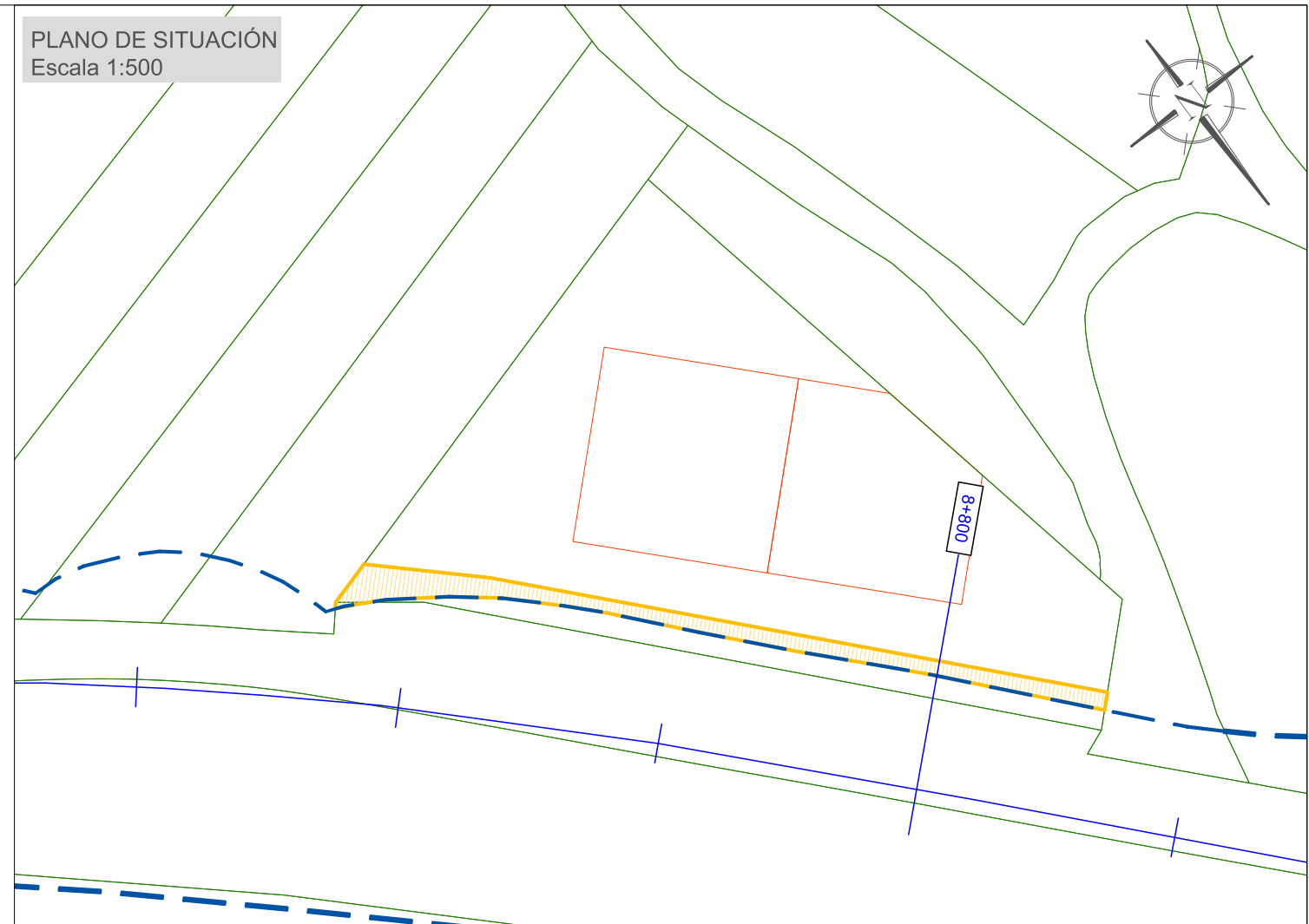
DESCRIPCIÓN DEL BIEN INMUEBLE	
Código de naturaleza del bien inmueble	RU
Referencia Catastral	36002A223202820000AR
Uso	Agrario
Localización	LG BRETOÑA-CURRO Poligono 223 Parcela 20282 PORTO DE ASTRAR. 36692 BARRO (PONTEVEDRA)
LISTA DE TITULARES	
Apellidos y nombre	EN INVESTIGACION, ARTICULO 47 DE LA LEY 33/2003
Derecho	PR
% del bien sujeto al derecho indicado	100,00
Sufijo de titularidad	
Domicilio fiscal del titular	LG SANTO ANTONIÑO-PERCECANAI 8 Es:1 Pl:00 Pt:A 36194 BARRO (PONTEVEDRA)
Comunidad de bienes formal a la que pertenece el titular	
FINCA	
Localización	LG BRETOÑA-CURRO Poligono 223 Parcela 20282 PORTO DE ASTRAR. BARRO (PONTEVEDRA)
Superficie construida (m ²)	0
Superficie del suelo (m ²)	503
Tipo de finca	Suelo sin edificar
SUBPARCELAS	
Identificación subparcela	b
Cultivo	MM - Pinar maderable
Intensidad	02
Superficie (Ha)	0,0050
Valor catastral	
DATOS ECONÓMICOS DEL BIEN INMUEBLE	
Año de valor catastral	2017
Valor catastral (euros)	5,37
Valor catastral del suelo (euros)	5,37
Valor catastral de la construcción (euros)	0,00
COEFICIENTE DE PARTICIPACION	
	100 %
DESCRIPCIÓN DEL BIEN INMUEBLE	
Código de naturaleza del bien inmueble	UR
Referencia Catastral	36002A223202820001ST
Uso	Suelo sin edif.
Localización	LG BRETOÑA-CURRO Suelo Poligono 223 Parcela 20282 PORTO DE ASTRAR. 36692 BARRO (PONTEVEDRA)
LISTA DE TITULARES	
Apellidos y nombre	EN INVESTIGACION, ARTICULO 47 DE LA LEY 33/2003
Derecho	PR
% del bien sujeto al derecho indicado	100,00
Sufijo de titularidad	
Domicilio fiscal del titular	LG SANTO ANTONIÑO-PERCECANAI 8 Es:1 Pl:00 Pt:A 36194 BARRO (PONTEVEDRA)
Comunidad de bienes formal a la que pertenece el titular	
FINCA	
Localización	LG BRETOÑA-CURRO Poligono 223 Parcela 20282 PORTO DE ASTRAR. BARRO (PONTEVEDRA)
Superficie construida (m ²)	0
Superficie del suelo (m ²)	503
Tipo de finca	Suelo sin edificar
DATOS ECONÓMICOS DEL BIEN INMUEBLE	
Año de valor catastral	2017
Valor catastral (euros)	7.216,00
Valor catastral del suelo (euros)	7.216,00
Valor catastral de la construcción (euros)	0,00
COEFICIENTE DE PARTICIPACION	
	100 %



AFECCIONES

SUPERFICIE A EXPROPIAR: 26,46 m²

DESCRIPCIÓN DEL BIEN INMUEBLE	
Código de Naturaleza del bien Inmueble	UR
Referencia Catastral	36002A2231028200015H
Uso	Industrial
Localización	LG BRETOÑA-CURRO Poligono 223 Parcela 10282 001900300NH20F - SAN ESTEBAN. 36692 BARRO (PONTEVEDRA)
Superficie construida del inmueble (m ²)	655
LISTA DE TITULARES	
NIF	35239510Z
Apellidos y nombre	PRADO SOUTO JOSE
Derecho	US
% del bien sujeto al derecho indicado	50,00
Sufijo de titularidad	
Domicilio fiscal del titular	LG BRETOÑA - CURRO 38 36191 BARRO (PONTEVEDRA)
Comunidad de bienes formal a la que pertenece el titular	
NIF	35246277L
Apellidos y nombre	MAGARIÑOS COUSIDO MARINA
Derecho	US
% del bien sujeto al derecho indicado	50,00
Sufijo de titularidad	
Domicilio fiscal del titular	LG CURROBRETOÑA 38 36191 BARRO (PONTEVEDRA)
Comunidad de bienes formal a la que pertenece el titular	
NIF	76928445T
Apellidos y nombre	PRADO MAGARIÑOS RUBEN DARIO
Derecho	NP
% del bien sujeto al derecho indicado	100,00
Sufijo de titularidad	
Domicilio fiscal del titular	LG CURRO BRETOÑA 38 36191 BARRO (PONTEVEDRA)
Comunidad de bienes formal a la que pertenece el titular	
FINCA	
Localización	LG BRETOÑA-CURRO Poligono 223 Parcela 10282 001900300NH20F - SAN ESTEBAN. BARRO (PONTEVEDRA)
Superficie construida (m ²)	655
Superficie del suelo (m ²)	1.230
Tipo de finca	Parcela construida sin división horizontal
LOCALES	
Uso del elemento constructivo	ALMACEN
Escalera	1
Planta	-1
Puerta	01
Superficie catastral (m ²)	225
Uso del elemento constructivo	INDUSTRIAL
Escalera	1
Planta	00
Puerta	01
Superficie catastral (m ²)	430
DATOS ECONÓMICOS DEL BIEN INMUEBLE	
Año de valor catastral	2017
Valor catastral (euros)	130.269,70
Valor catastral del suelo (euros)	18.304,00
Valor catastral de la construcción (euros)	111.965,70
COEFICIENTE DE PARTICIPACIÓN	
	100 %



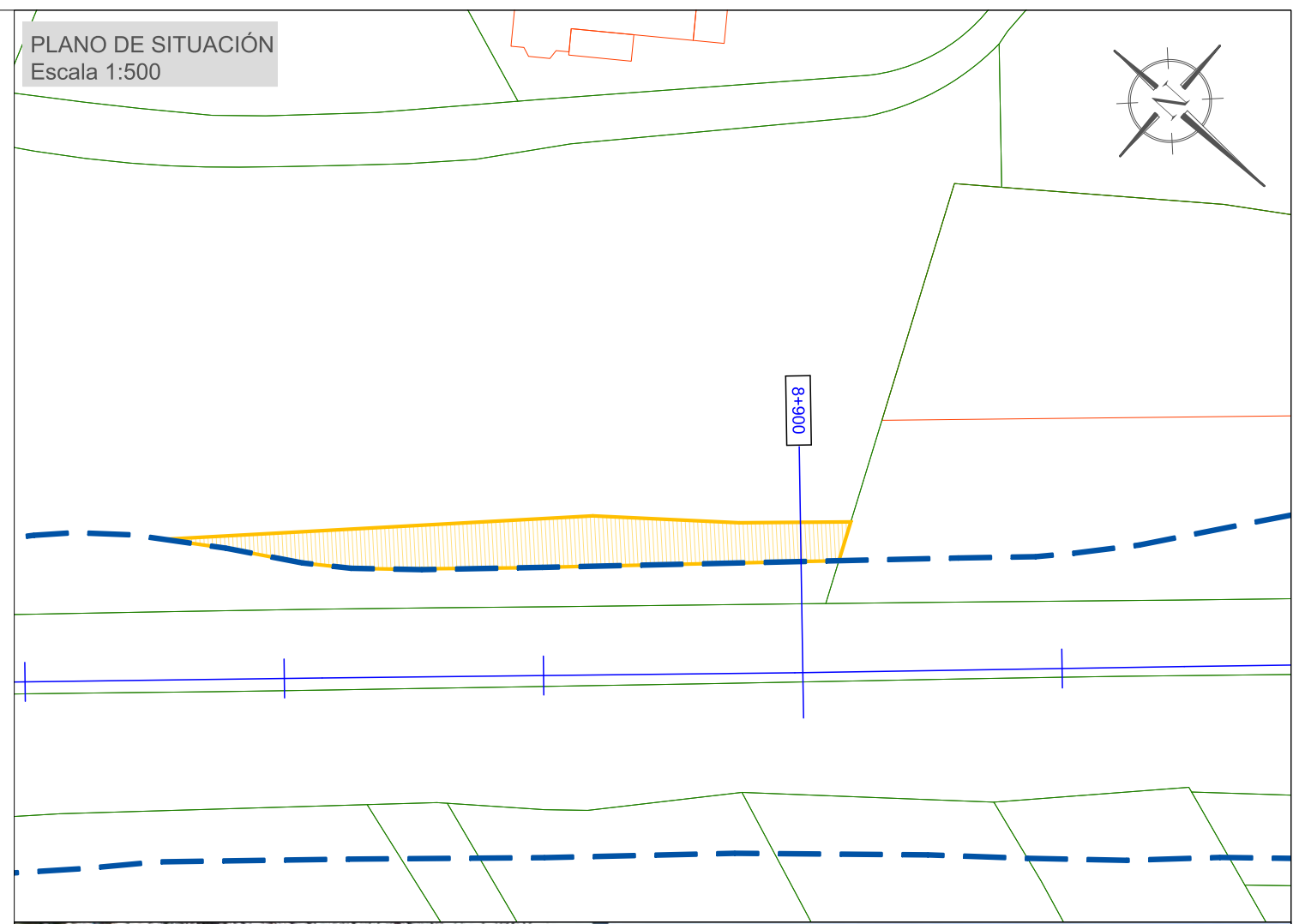
AFECCIONES

SUPERFICIE A EXPROPIAR: 81,08 m²

Nº DE PARCELA AFECTADA: 35

PLANO DE SITUACIÓN
Escala 1:500

DESCRIPCIÓN DEL BIEN INMUEBLE	
Código de Naturaleza del bien Inmueble	UR
Referencia Catastral	36002A223001650000AG
Uso	Suelo sin edif.
Localización	LG BRETOÑA-CURRO Suelo Poligono 223 Parcela 165 REVOLTAS. 36692 BARRO (PONTEVEDRA)
LISTA DE TITULARES	
NIF	P36002000
Apellidos y nombre	CONCELLO DE BARRO
Derecho	PR
% del bien sujeta al derecho indicado	100,00
Subjto de titularidad	
Domicilio fiscal del titular	LG SAN ANTONIÑO 8 36191 BARRO (PONTEVEDRA)
Comunidad de bienes formal e la que pertenece el titular	
FINCA	
Localización	LG BRETOÑA-CURRO Poligono 223 Parcela 165 REVOLTAS. BARRO (PONTEVEDRA)
Superficie construida (m ²)	0
Superficie del suelo (m ²)	3.490
Tipo de finca	Suelo sin edificar
DATOS ECONÓMICOS DEL BIEN INMUEBLE	
Año de valor catastral	2017
Valor catastral (euros)	42.928,00
Valor catastral del suelo (euros)	42.928,00
Valor catastral de la construcción (euros)	0,00
COEFICIENTE DE PARTICIPACIÓN	
	100 %



FOTOGRAFIA PARCELA 35



AFECCIONES

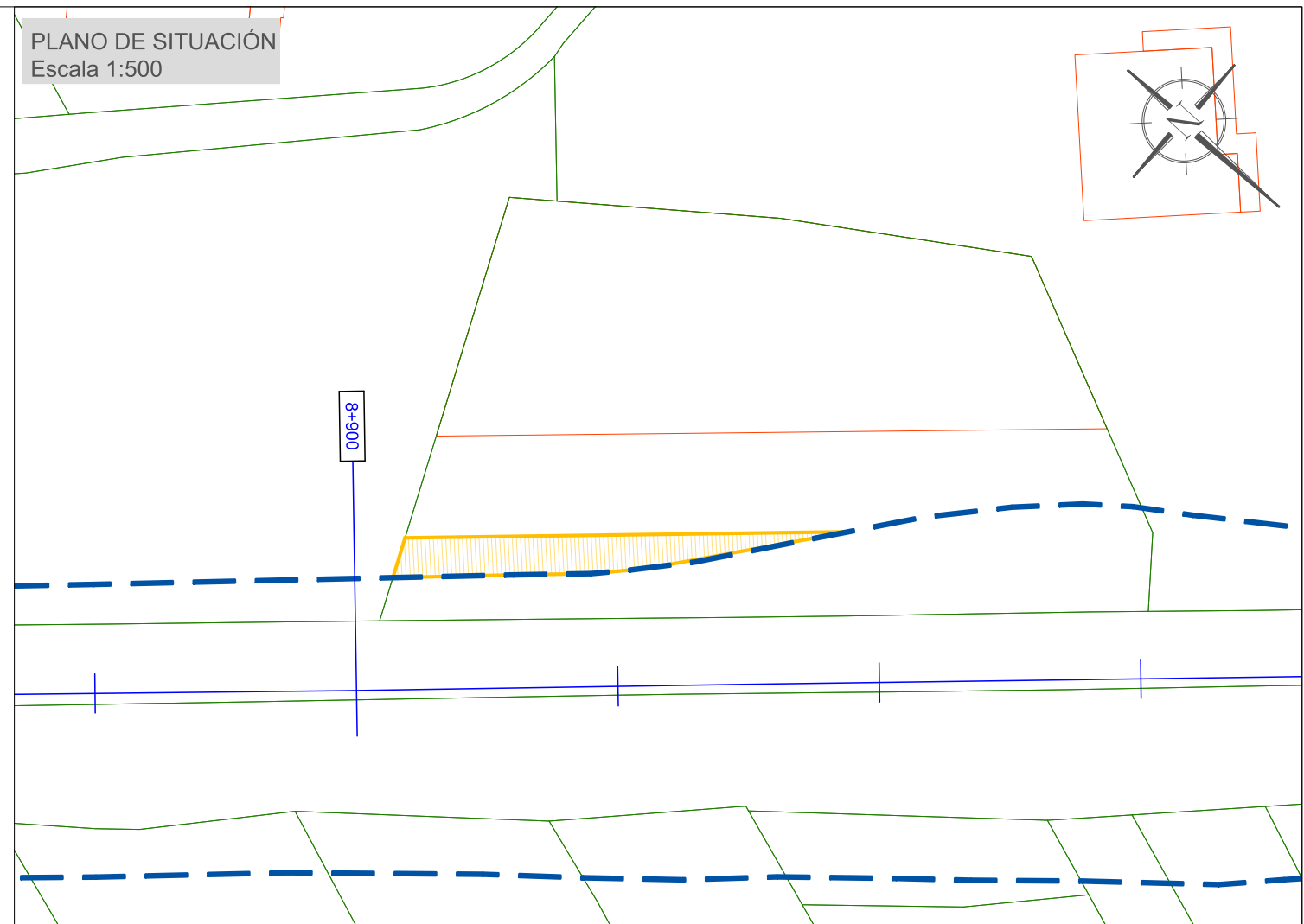
SUPERFICIE A EXPROPIAR: 152,16 m²

BIENES AFECTADOS

TIPO	CANTIDAD
Árbol maderable	8 ud

DESCRIPCIÓN DEL BIEN INMUEBLE	
Código de Naturaleza del bien inmueble	UR
Referencia Catastral	36002A2230016400015U
Uso	Industrial
Localización	LG BRETOÑA-CURRO 20 Polígono 223 Parcela 164 REVOLTAS. 36692 BARRO (PONTEVEDRA)
Superficie construida del inmueble (m ²)	732
LISTA DE TITULARES	
NIF	B36508661
Apellidos y nombre	PROMOCIONES Y OBRAS MAGARIÑOS SL
Derecho	PR
% del bien sujeto al derecho indicado	100,00
Signo de titularidad	
Domicilio fisco del titular	CL BRETOÑA BURRO 46 36191 BARRO (PONTEVEDRA)
Comunidad de bienes formal a la que pertenece el titular	
FINCA	
Localización	LG BRETOÑA-CURRO 20 Polígono 223 Parcela 164 REVOLTAS. BARRO (PONTEVEDRA)
Superficie construida (m ²)	732
Superficie del suelo (m ²)	1.519
Tipo de finca	Parcela construida sin división horizontal
LOCALES	
Uso del elemento constructivo	ALMACEN
Espalera	1
Puerta	SM
Puerta	01
Superficie catastral (m ²)	732
DATOS ECONÓMICOS DEL BIEN INMUEBLE	
Año de valor catastral	2017
Valor catastral (euros)	141.632,80
Valor catastral del suelo (euros)	20.852,80
Valor catastral de la construcción (euros)	120.780,00
COEFICIENTE DE PARTICIPACION	
	100 %

PLANO DE SITUACIÓN
Escala 1:500



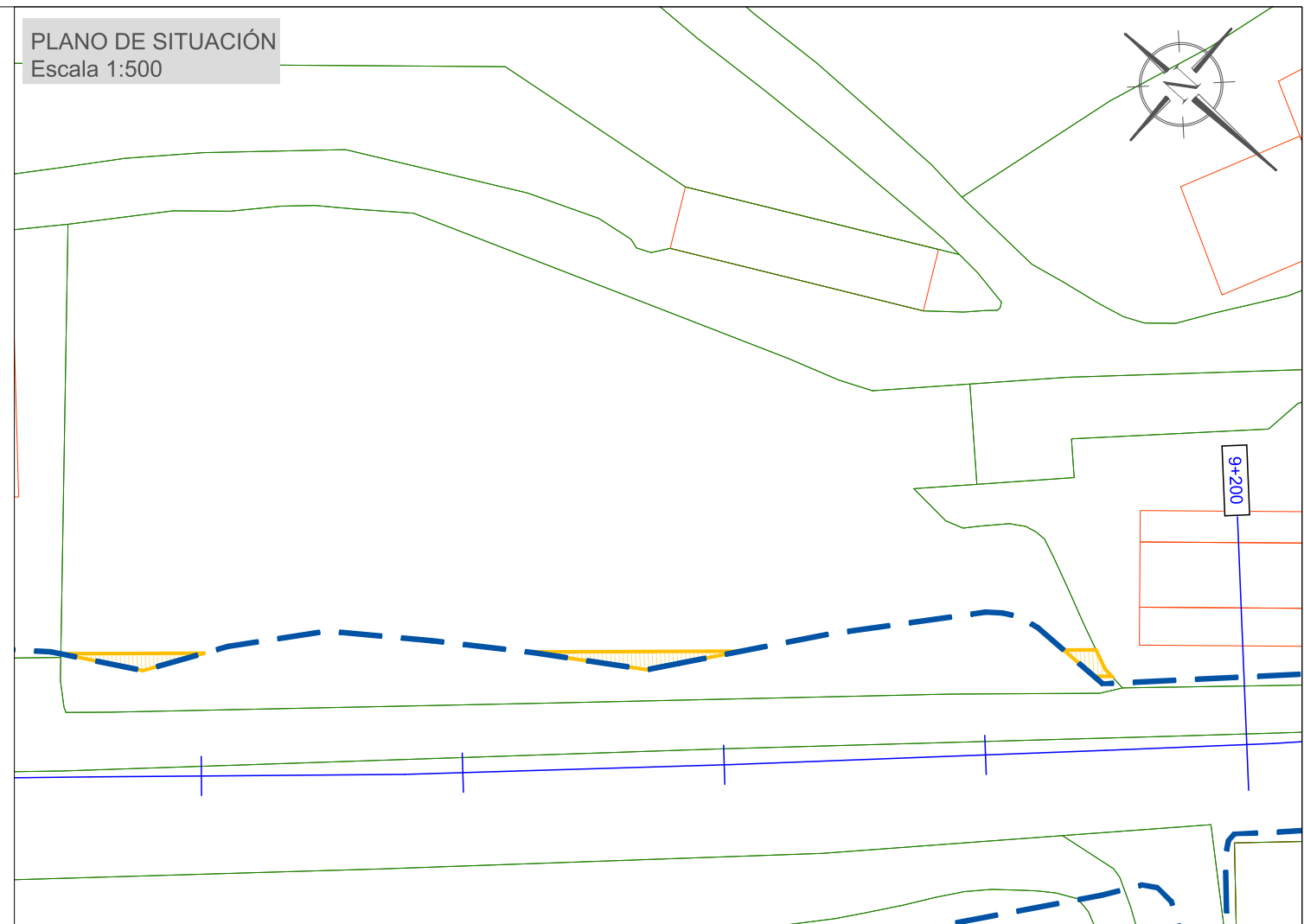
FOTOGRAFIA PARCELA 36



AFECCIONES

SUPERFICIE A EXPROPIAR: 75,53 m²

DESCRIPCIÓN DEL BIEN INMUEBLE	
Código de naturaleza del bien inmueble	UR
Referencia Catastral	36002A223000030000AY
Usos	Suelo sin edif.
Localización	LG BRETOÑA-CURRO Suelo Poligono 223 Parcela 3 A EIRA, 36692 BARRO (PONTEVEDRA)
LISTA DE TITULARES	
NIF	35433904N
Apellidos y nombre	RUIBAL DIEGUEZ JUAN MANUEL
Derechos	PR
% del bien sujeto al derecho indicado	100,00
Suma de titularías	
Domicilio formal del titular	LG CURRO 15 36191 BARRO (PONTEVEDRA)
Comunidad de bienes formal a la que pertenece el titular	
FINCA	
Localización	LG BRETOÑA-CURRO Poligono 223 Parcela 3 A EIRA, BARRO (PONTEVEDRA)
Superficie construida (m ²)	0
Superficie del suelo (m ²)	2.363
Tipo de finca	Suelo sin edificar
DATOS ECONÓMICOS DEL BIEN INMUEBLE	
Año de valor catastral	2017
Valor catastral (euros)	30.294,40
Valor catastral del suelo (euros)	30.294,40
Valor catastral de la construcción (euros)	0,00
COEFICIENTE DE PARTICIPACIÓN	
	100 %



AFECCIONES

SUPERFICIE A EXPROPIAR: 22,29 m²

BIENES AFECTADOS

TIPO	CANTIDAD
Poste piedra	11 ud
Viñedo	30 m ²
Cierre malla t. torsión i/poste piedra	8 ml
Cierre de piedra	4 ml
Planta ornamental	6 ud

Nº DE PARCELA AFECTADA: 38

DESCRIPCIÓN DEL BIEN INMUEBLE

Código de naturaleza del bien inmueble	UR
Referencia Catastral	36002A223000010001SS
Uso	Residencial
Localización	LG BRETOÑA-CURRO 15 Polígono 223 Parcela 1 E502041 00NH20F A EIRA. 36692 BARRO (PONTEVEDRA)
Superficie construida del inmueble (m ²)	375

LISTA DE TITULARES

NIF	35433904N
Apellidos y nombre	RUIBAL DIEGUEZ JUAN MANUEL
Derecho	PR
% del bien sujeto al derecho indicado	50,00
Sufijo de titularidad	
Comunidad fiscal del titular	LG CURRO 15 36191 BARRO (PONTEVEDRA)
Comunidad de bienes formal a la que pertenece el titular	
NIF	35289728T
Apellidos y nombre	GOMEZ GONZALEZ OTILIA
Derecho	PR
% del bien sujeto al derecho indicado	50,00
Sufijo de titularidad	
Comunidad fiscal del titular	LG CURRO 15 36191 BARRO (PONTEVEDRA)
Comunidad de bienes formal a la que pertenece el titular	

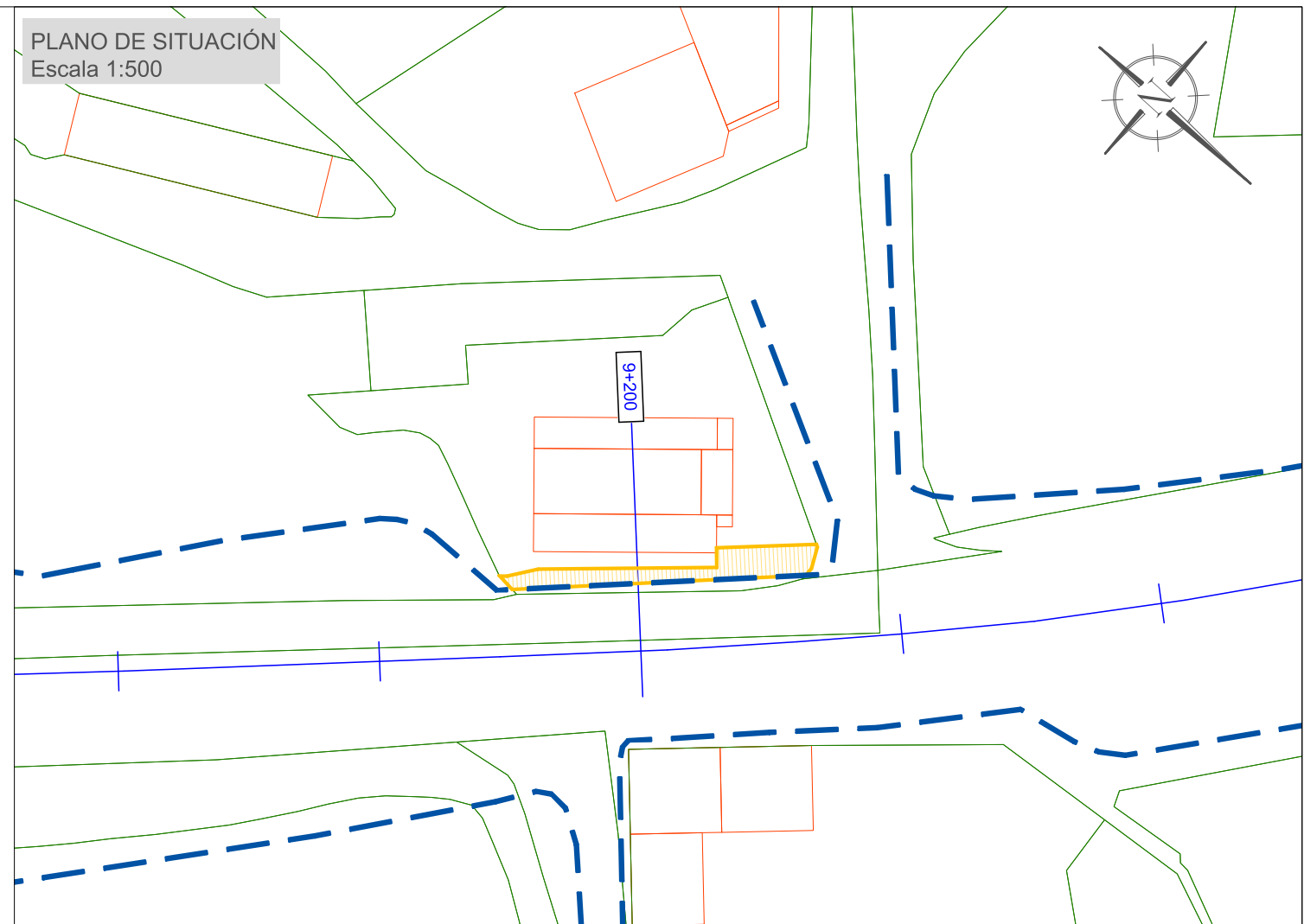
FINCA

Localización	LG BRETOÑA-CURRO 15 Polígono 223 Parcela 1 E502041 00NH20F A EIRA. BARRO (PONTEVEDRA)
Superficie construida (m ²)	375
Superficie del suelo (m ²)	514
Tipo de finca	Parcela construida sin división horizontal

LOCALES

Uso del elemento constructivo	VIVIENDA
Escalera	1
Planta	SM
Puerta	01
Superficie catastral (m ²)	41
Uso del elemento constructivo	VIVIENDA
Escalera	1
Planta	00
Puerta	01
Superficie catastral (m ²)	138
Uso del elemento constructivo	ALMACEN
Escalera	1
Planta	SM
Puerta	02
Superficie catastral (m ²)	112
Uso del elemento constructivo	SOPORT. 50%
Escalera	1
Planta	00
Puerta	02
Superficie catastral (m ²)	8
Uso del elemento constructivo	VIVIENDA
Escalera	1
Planta	+1
Puerta	01
Superficie catastral (m ²)	76
DATOS ECONÓMICOS DEL BIEN INMUEBLE	
Año de valor catastral	2017
valor catastral (euros)	128.431,08
valor catastral del suelo (euros)	8.579,20
valor catastral de la construcción (euros)	119.851,88
COEFICIENTE DE PARTICIPACIÓN	
	100 %

PLANO DE SITUACIÓN
Escala 1:500



FOTOGRAFIA PARCELA 38



AFECCIONES

SUPERFICIE A EXPROPIAR: 37,04 m²

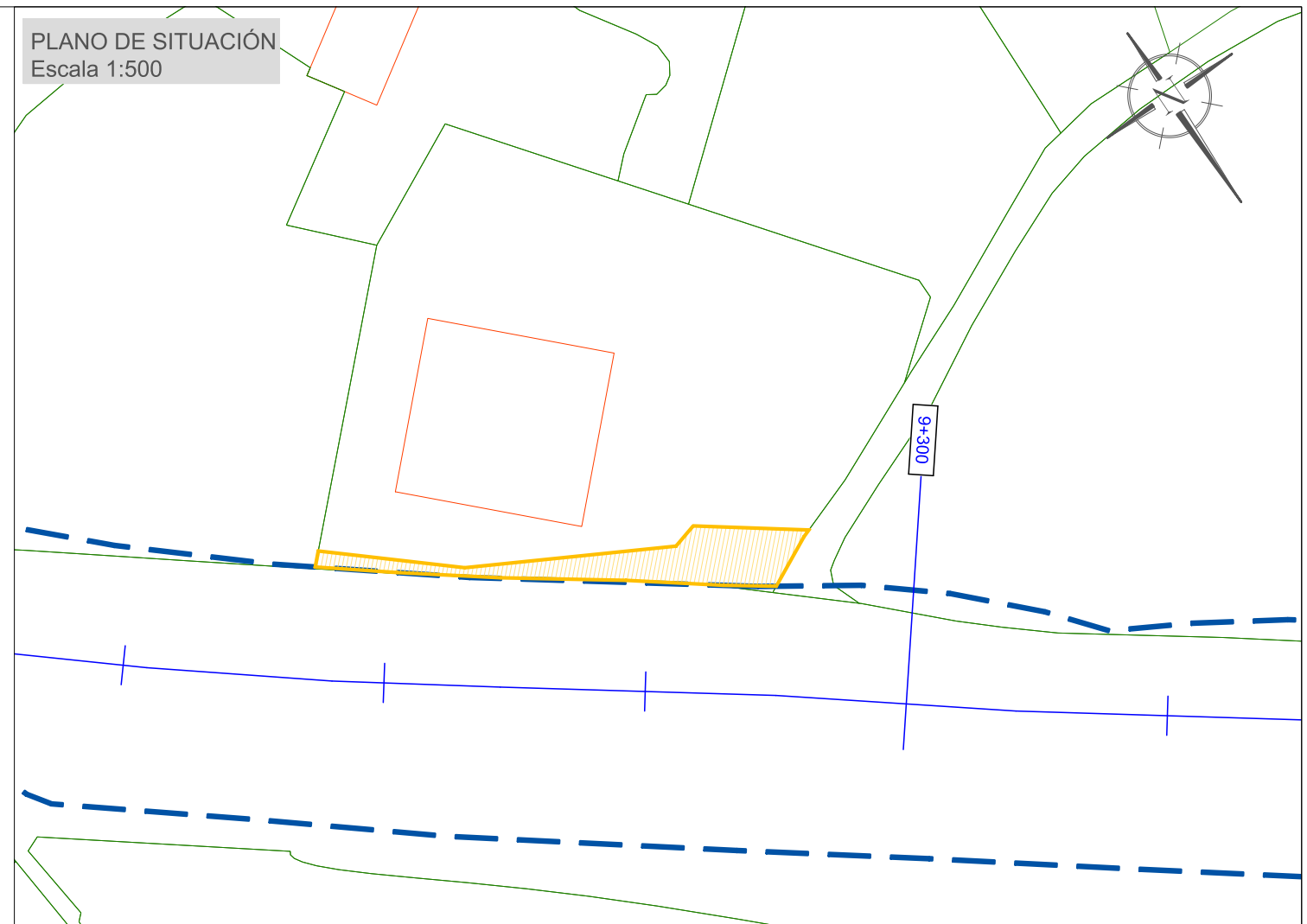
BIENES AFECTADOS

TIPO	CANTIDAD
Árbol maderable	4 ud
Solera hormigón i/formación peldaños	28 m ²
Murete hormigón	14 m ²
Banco de piedra	1 ud

Nº DE PARCELA AFECTADA: 39

DESCRIPCIÓN DEL BIEN INMUEBLE	
Código de Naturaleza del bien Inmueble	UR
Referencia Catastral	36002A216003140001S1
Uso	Almacén,Estac.
Localización	LG BRETOÑA-CURRO Polígono 216 Parcela 314 E50203200NH20F - BRETOÑA, 36692 BARRO (PONTEVEDRA)
Superficie construida del inmueble (m ²)	196
LISTA DE TITULARES	
NIF	35411903E
Apellidos y nombre	RIVAS REY MANUEL
Derecho	PR
% del bien sujeto al derecho indicado	100,00
Sitio de titularidad	
Domicilio fiscal del titular	LG CURRO BRETO A 69 36191 BARRO (PONTEVEDRA)
Comunidad de bienes formal e la que pertenece el titular	
FINCA	
Localización	LG BRETOÑA-CURRO Polígono 216 Parcela 314 E50203200NH20F - BRETOÑA, BARRO (PONTEVEDRA)
Superficie construida (m ²)	196
Superficie del suelo (m ²)	1.178
Tipo de finca	Parcela construida sin división horizontal
LOCALES	
Uso del elemento constructivo	ALMACEN
Escalera	1
Planta	00
Puerta	01
Superficie catastral (m ²)	196
DATOS ECONÓMICOS DEL BIEN INMUEBLE	
Año de valor catastral	2017
Valor catastral (euros)	56.155,20
Valor catastral del suelo (euros)	17.347,20
Valor catastral de la construcción (euros)	38.808,00
COEFICIENTE DE PARTICIPACION	
	100 %

PLANO DE SITUACIÓN
Escala 1:500



FOTOGRAFIA PARCELA 39



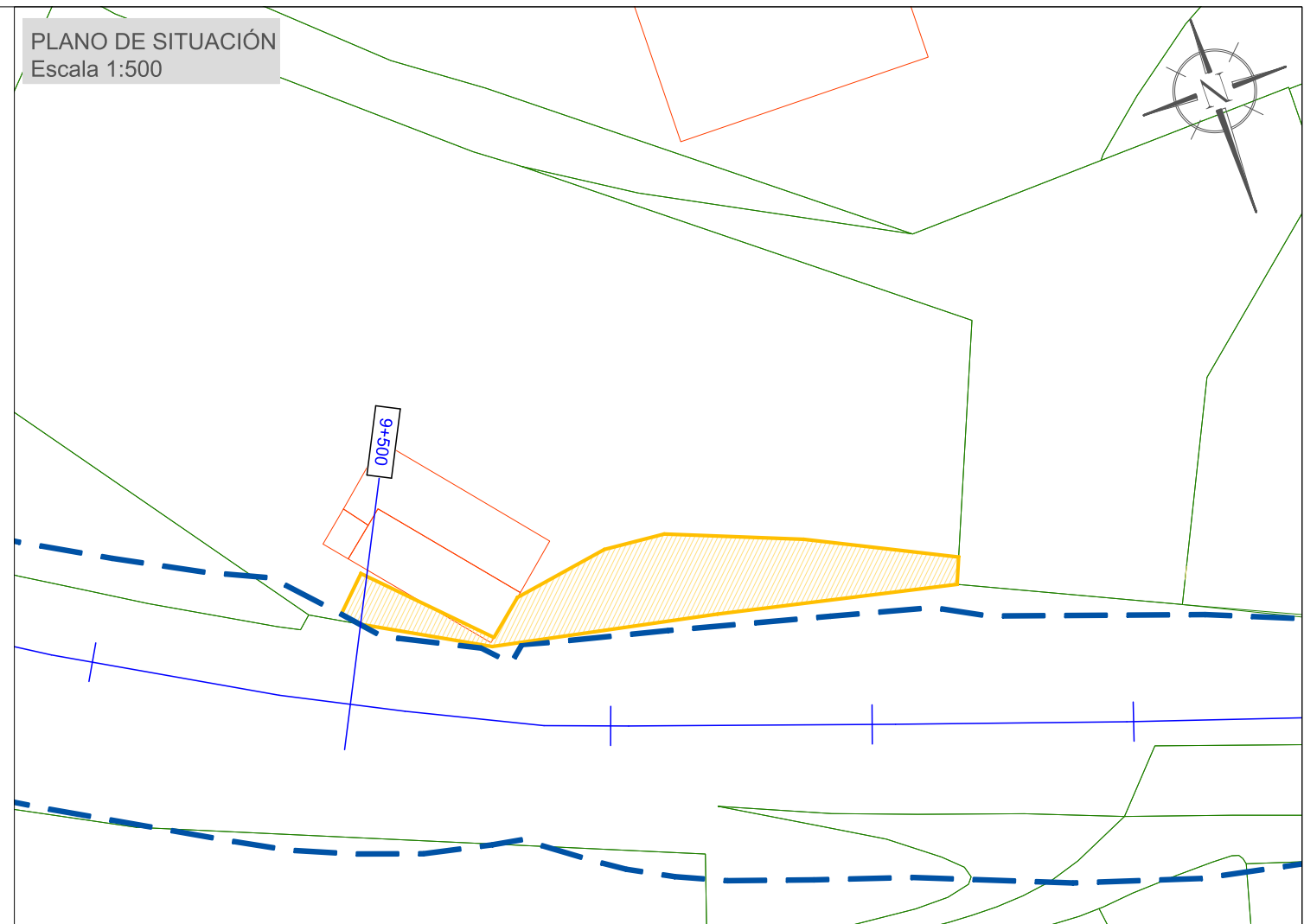
AFECCIONES

SUPERFICIE A EXPROPIAR:76,83 m²

Nº DE PARCELA AFECTADA: 40

DESCRIPCIÓN DEL BIEN INMUEBLE	
Código de naturaleza del bien inmueble	UR
Referencia Catastral	36002A216002890001SU
Uso	Residencial
Localización	LG BRETOÑA-CURRO 5 Poligono 216 Parcela 289 E50200800NH20F - A EIRA. 36692 BARRO (PONTEVEDRA)
Superficie construida del inmueble (m ²)	186
LISTA DE TITULARES	
NIF	76841534Y
Apellidos y nombre	CANAY MAQUIEIRA MANUEL
Derivación	PR
% del bien sujeto al derecho indicado	100,00
Suplente de titularidad	
Domicilio fiscal del titular	LG CURRO BRETOÑA 5 36191 BARRO (PONTEVEDRA)
Comunidad de bienes formal e la que pertenece el titular	
FINCA	
Localización	LG BRETOÑA-CURRO 5 Poligono 216 Parcela 289 E50200800NH20F - A EIRA. BARRO (PONTEVEDRA)
Superficie construida (m ²)	186
Superficie del suelo (m ²)	2.516
Tipo de finca	Parcela construida sin división horizontal
LOCALES	
Uso del elemento constructivo	ALMACEN
Escalera	E
Planta	-1
Fuente	01
Superficie catastral (m ²)	34
Uso del elemento constructivo	ALMACEN
Escalera	E
Planta	-1
Fuente	02
Superficie catastral (m ²)	22
Uso del elemento constructivo	VIVIENDA
Escalera	E
Planta	00
Fuente	01
Superficie catastral (m ²)	130
DATOS ECONÓMICOS DEL BIEN INMUEBLE	
Año de valor catastral	2017
Valor catastral (euros)	56.512,89
Valor catastral del suelo (euros)	32.227,20
Valor catastral de la construcción (euros)	24.285,69
COEFICIENTE DE PARTICIPACION	
	100 %

PLANO DE SITUACIÓN
Escala 1:500



FOTOGRAFIA PARCELA 40



AFECCIONES

SUPERFICIE A EXPROPIAR: 194,71 m²

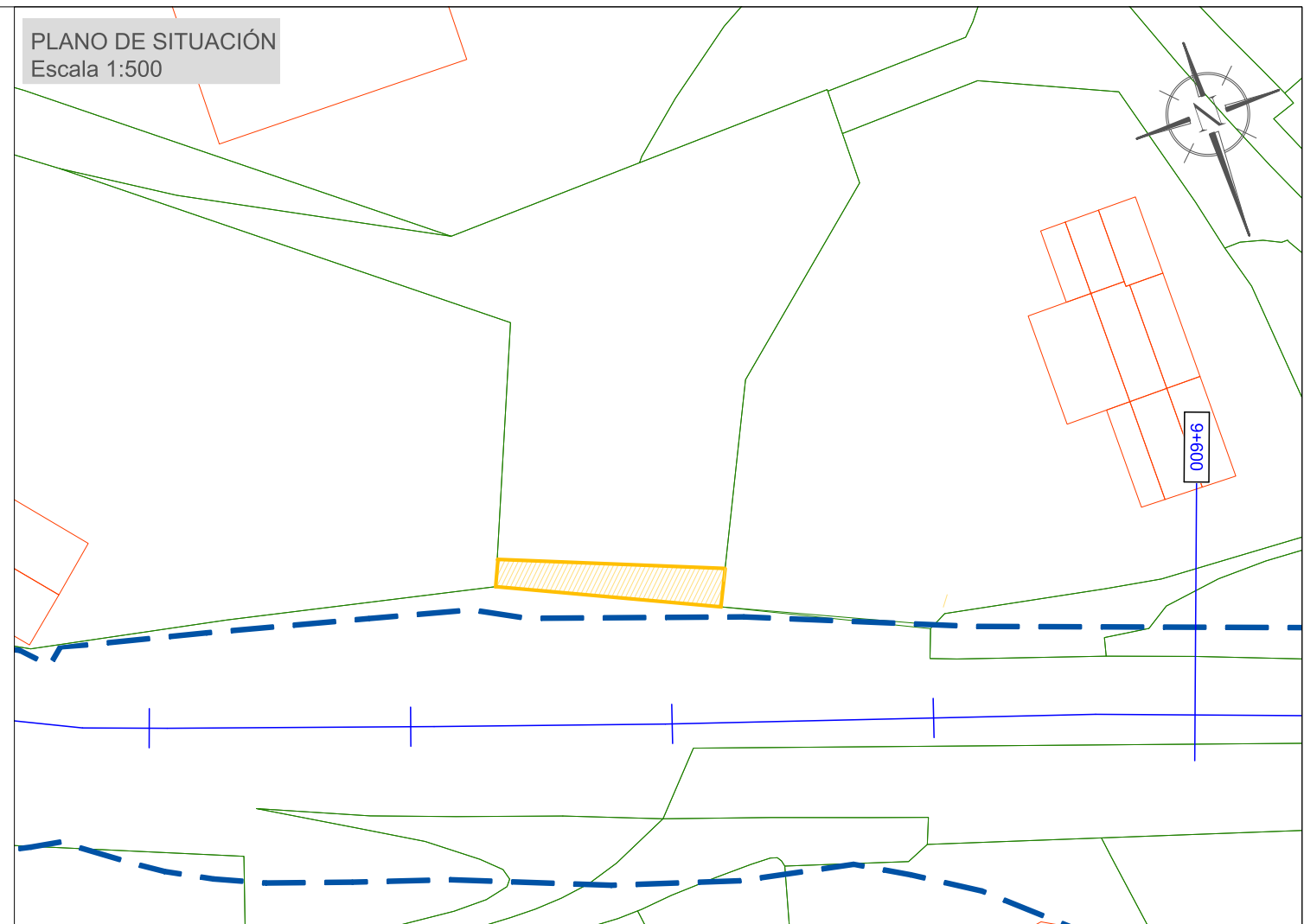
BIENES AFECTADOS

TIPO	CANTIDAD
Solera hormigón i/formación peldaños	27m ²
Barandilla de fundición	25 ml
Planta ornamental	3 ud
Banco de piedra	1 ud

Nº DE PARCELA AFECTADA: 41

DESCRIPCIÓN DEL BIEN INMUEBLE	
Código de Naturaleza del bien inmueble	UR
Referencia Catastral	36002A216003590015Y
Uso	Suelo sin edif.
Localización	LG BRETOÑA-CURRO Suelo Poligono 216 Parcela 359 A EIRA. 36692 BARRO (PONTEVEDRA)
LISTA DE TITULARES	
Apellidos y nombre	EN INVESTIGACION, ARTICULO 47 DE LA LEY 33/2003
Derecho	PR
% del bien sujeto al derecho indicado	100,00
Sujeto de titularidad	
Domicilio fiscal del titular	RU RAMIRO SABELL 36860 PONTEAREAS (PONTEVEDRA)
Comunidad de bienes formal a la que pertenece el titular	
FINCA	
Localización	LG BRETOÑA-CURRO Poligono 216 Parcela 359 A EIRA. BARRO (PONTEVEDRA)
Superficie construida (m ²)	0
Superficie del suelo (m ²)	798
Tipo de finca	Suelo sin edificar
DATOS ECONÓMICOS DEL BIEN INMUEBLE	
Año de valor catastral	2017
Valor catastral (euros)	12.768,00
Valor catastral del suelo (euros)	12.768,00
Valor catastral de la construcción (euros)	0,00
COEFICIENTE DE PARTICIPACION	
	100 %

PLANO DE SITUACIÓN
Escala 1:500



FOTOGRAFIA PARCELA 41



AFECCIONES

SUPERFICIE A EXPROPIAR: 43,77 m²

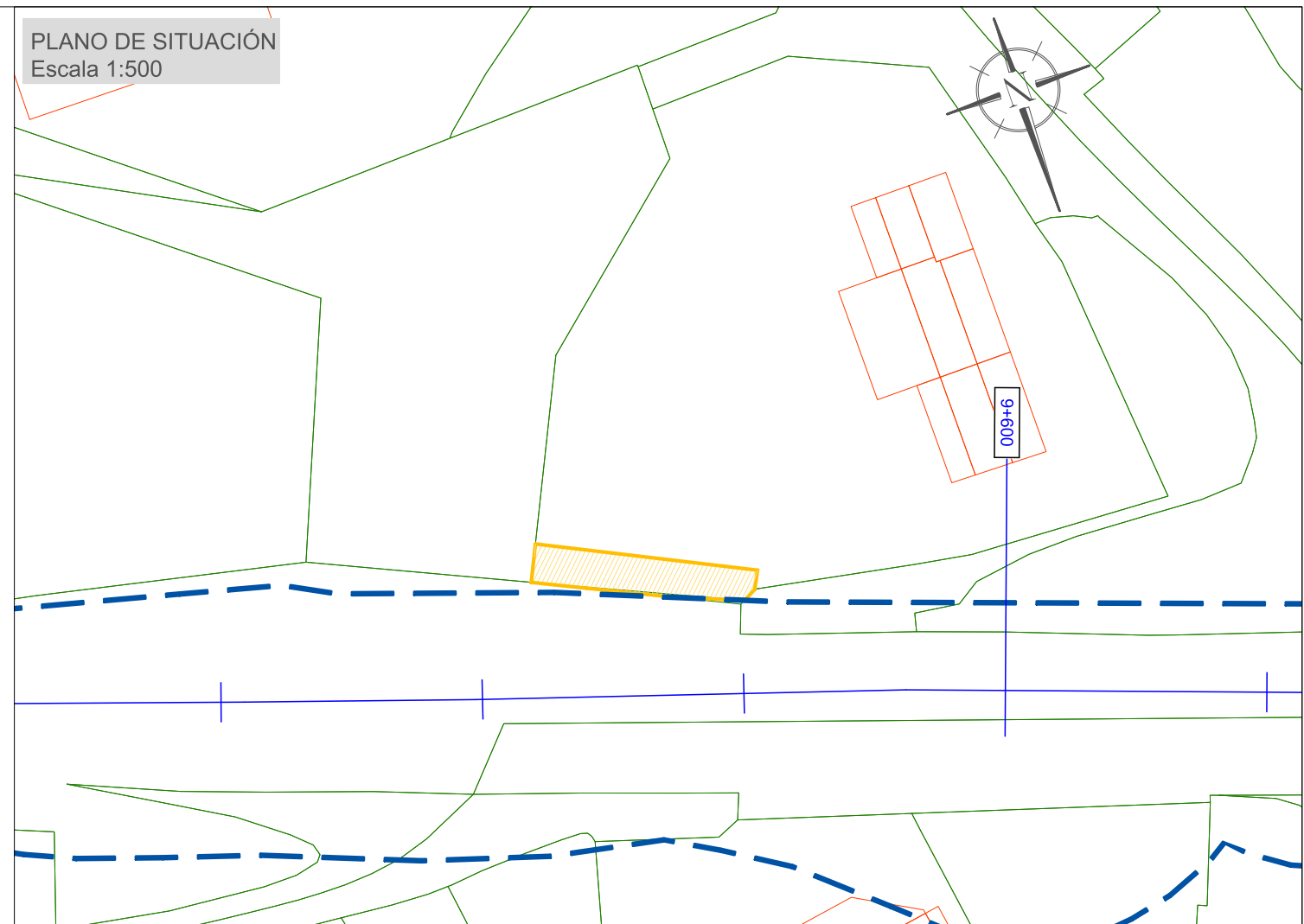
BIENES AFECTADOS

TIPO	CANTIDAD
Cierre malla t. torsión i/poste piedra	17 ml
Planta ornamental	5 ud

Nº DE PARCELA AFECTADA: 42

PLANO DE SITUACIÓN
Escala 1:500

DESCRIPCIÓN DEL BIEN INMUEBLE	
Código de naturaleza del bien inmueble	UR
Referencia Catastral	36002A21600287000AA
Uso	Residencial
Localización	LG BRETOÑA-CURRO 3 Polígono 216 Parcela 287 E50200600NH20F - XESTEIRA. 36692 BARRO (PONTEVEDRA)
Superficie construida del inmueble (m ²)	340
LISTA DE TITULARES	
NIF	35188134C
Apellidos y nombre	MAGDALENA CALVO DOLORES
Derecho	PR
% del bien sujeto al derecho indicado	50,00
Sofoja de titularidad	
Domicilio fiscal del titular	LG BRETOÑA 3 36191 BARRO (PONTEVEDRA)
Comunidad de bienes formal a la que pertenece el titular	
NIF	35174379L
Apellidos y nombre	FERNANDEZ CHAN BASILJO
Derecho	PR
% del bien sujeto al derecho indicado	50,00
Sofoja de titularidad	
Domicilio fiscal del titular	LG BRETOÑA 3 36191 BARRO (PONTEVEDRA)
Comunidad de bienes formal a la que pertenece el titular	
FINCA	
Localización	LG BRETOÑA-CURRO 3 Polígono 216 Parcela 287 E50200600NH20F - XESTEIRA. BARRO (PONTEVEDRA)
Superficie construida (m ²)	340
Superficie del suelo (m ²)	1.402
Tipo de finca	Parcela construida sin división horizontal
LOCALES	
Uso del elemento constructivo	ALMACEN
Escalera	E
Planta	-1
Puerta	01
Superficie catastral (m ²)	60
Uso del elemento constructivo	ALMACEN
Escalera	E
Planta	00
Puerta	02
Superficie catastral (m ²)	49
Uso del elemento constructivo	VIVIENDA
Escalera	E
Planta	00
Puerta	01
Superficie catastral (m ²)	157
Uso del elemento constructivo	VIVIENDA
Escalera	E
Planta	+1
Puerta	01
Superficie catastral (m ²)	74
DATOS ECONÓMICOS DEL BIEN INMUEBLE	
Año de valor catastral	2017
Valor catastral (euros)	85.257,81
Valor catastral del suelo (euros)	19.990,40
Valor catastral de la construcción (euros)	65.267,41
COEFICIENTE DE PARTICIPACIÓN	
	100 %



AFECCIONES

SUPERFICIE A EXPROPIAR: 47,10 m²

BIENES AFECTADOS

TIPO	CANTIDAD
Cierre malla t. torsión i/poste piedra	17 ml
Planta ornamental	5 ud

Nº DE PARCELA AFECTADA: 43

DESCRIPCIÓN DEL BIEN INMUEBLE

Código de Naturaleza del bien Inmueble	UR
Referencia Catastral	36002A215000190000AW
Uso	Suelo sin edif.
Localización	LG FONTE DO CURRO-CURRO Suelo Polígono 215 Parcela 19 LAVANDEIRA. 36692 BARRO (PONTEVEDRA)

LISTA DE TITULARES

NIF	35420498S
Apellidos y nombre	GOMEZ SABARIS OLGA
Derecho	PR
% del bien sujeto al derecho indicado	100,00
Suplido de titularidad	
Domicilio fiscal del titular	LG PORTELAS (AS) 13 URBANIZACION 36616 MEIS (PONTEVEDRA)
Comunidad de bienes formal a la que pertenece el titular	

FINCA

Localización	LG FONTE DO CURRO-CURRO Polígono 215 Parcela 19 LAVANDEIRA. BARRO (PONTEVEDRA)
Superficie construida (m ²)	0
Superficie del suelo (m ²)	2.094
Tipo de finca	Suelo sin edificar

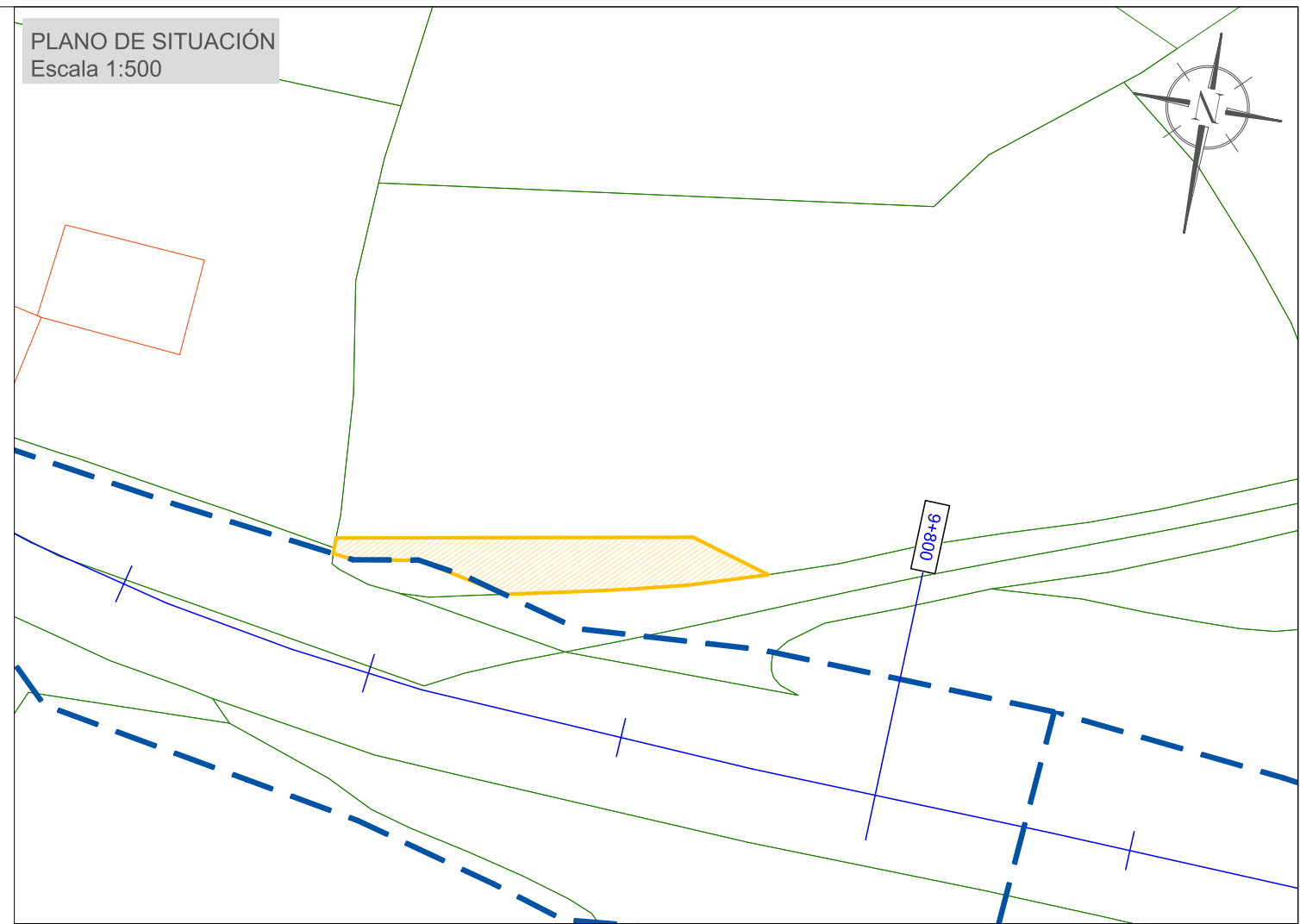
DATOS ECONÓMICOS DEL BIEN INMUEBLE

Año de valor catastral	2017
Valor catastral (euros)	27.292,80
Valor catastral del suelo (euros)	27.292,80
Valor catastral de la construcción (euros)	0,00

COEFICIENTE DE PARTICIPACIÓN

	100 %
--	-------

PLANO DE SITUACIÓN
Escala 1:500



FOTOGRAFIA PARCELA 43



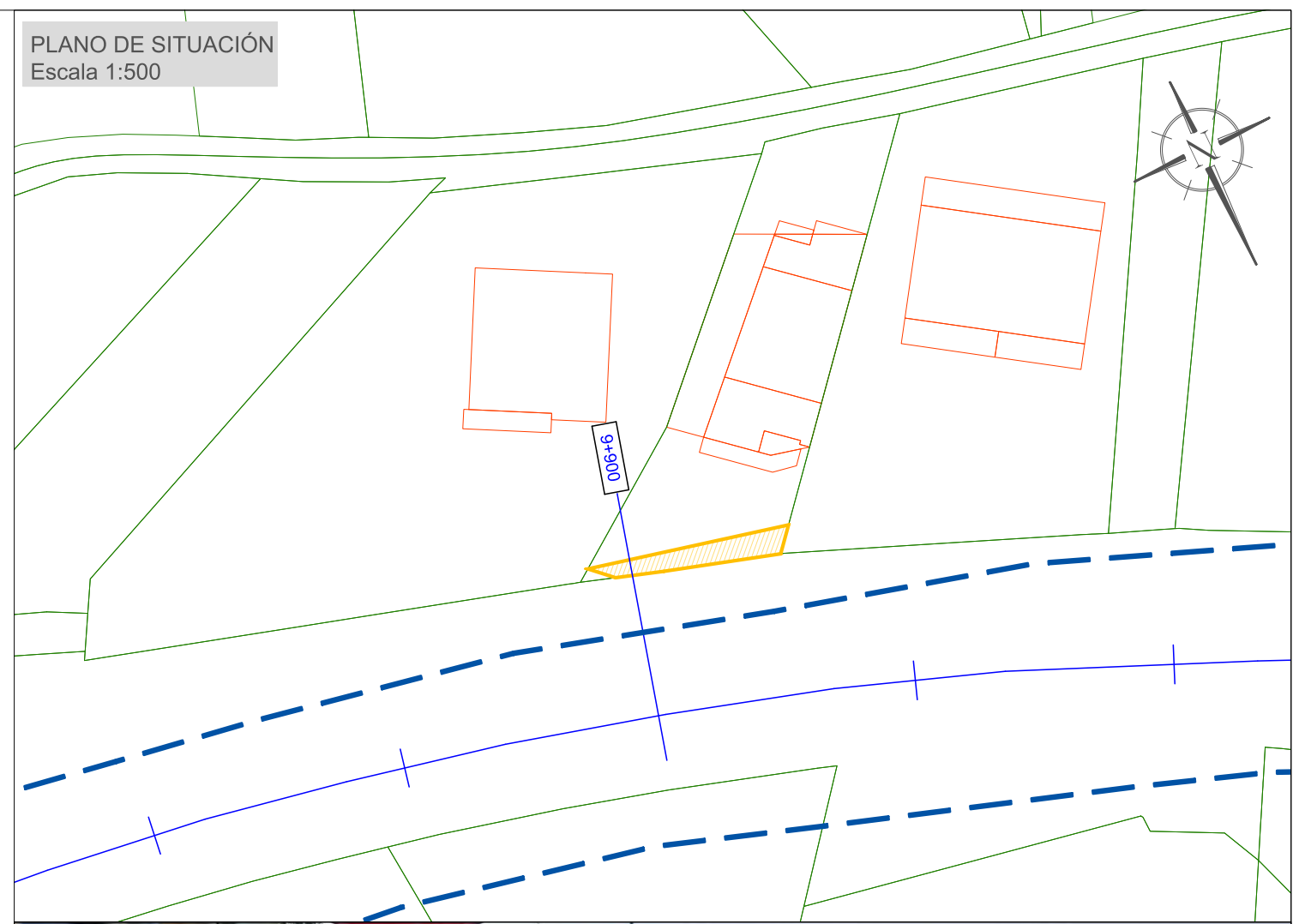
AFECCIONES

SUPERFICIE A EXPROPIAR: 99,74 m²

BIENES AFECTADOS

TIPO	CANTIDAD
Ábol maderable	1 ud

DESCRIPCIÓN DEL BIEN INMUEBLE	
Código de Naturaleza del bien inmueble	UR
Referencia Catastral	36002A212004210001SA
Uso	Residencial
Localización	LG FONTE DO CURRO-CURRO 57(H) Polígono 212 Parcela 421 DANALOA DE ARRIBA, 36692 BARRO (PONTEVEDRA)
Superficie construida del inmueble (m ²)	378
LISTA DE TITULARES	
NIF	35307261F
Apellidos y nombre	REY FERNANDEZ MARIA DOLORES
Derecho	PR
% del bien sujeto al derecho indicado	50,00
Sufijo de titularidad	
Domicilio fiscal del titular	LG FONTE DE CURRO 57 36692 BARRO (PONTEVEDRA)
Comunidad de bienes formal a la que pertenece el titular	
NIF	35302336G
Apellidos y nombre	MOSTEIRO BARCIA MANUEL
Derecho	PR
% del bien sujeto al derecho indicado	50,00
Sufijo de titularidad	
Domicilio fiscal del titular	LG FONTE DE CURRO 57 36692 BARRO (PONTEVEDRA)
Comunidad de bienes formal a la que pertenece el titular	
FINCA	
Localización	LG FONTE DO CURRO-CURRO 57(H) Polígono 212 Parcela 421 DANALOA DE ARRIBA, BARRO (PONTEVEDRA)
Superficie construida (m ²)	378
Superficie del suelo (m ²)	386
Tipo de finca	Parcela construida sin división horizontal
LOCALES	
Uso del elemento constructivo	VIVIENDA
Escalera	1
Planta	00
Puerta	A
Superficie catastral (m ²)	24
Uso del elemento constructivo	COMERCIO
Escalera	1
Planta	00
Puerta	B
Superficie catastral (m ²)	153
Uso del elemento constructivo	VIVIENDA
Escalera	1
Planta	01
Puerta	A
Superficie catastral (m ²)	134
Uso del elemento constructivo	ALMACEN
Escalera	1
Planta	+1
Puerta	A
Superficie catastral (m ²)	67
DATOS ECONÓMICOS DEL BIEN INMUEBLE	
Año de valor catastral	2017
Valor catastral (euros)	145.559,14
Valor catastral del suelo (euros)	5.424,64
Valor catastral de la construcción (euros)	140.134,50
COEFICIENTE DE PARTICIPACION	
	100 %



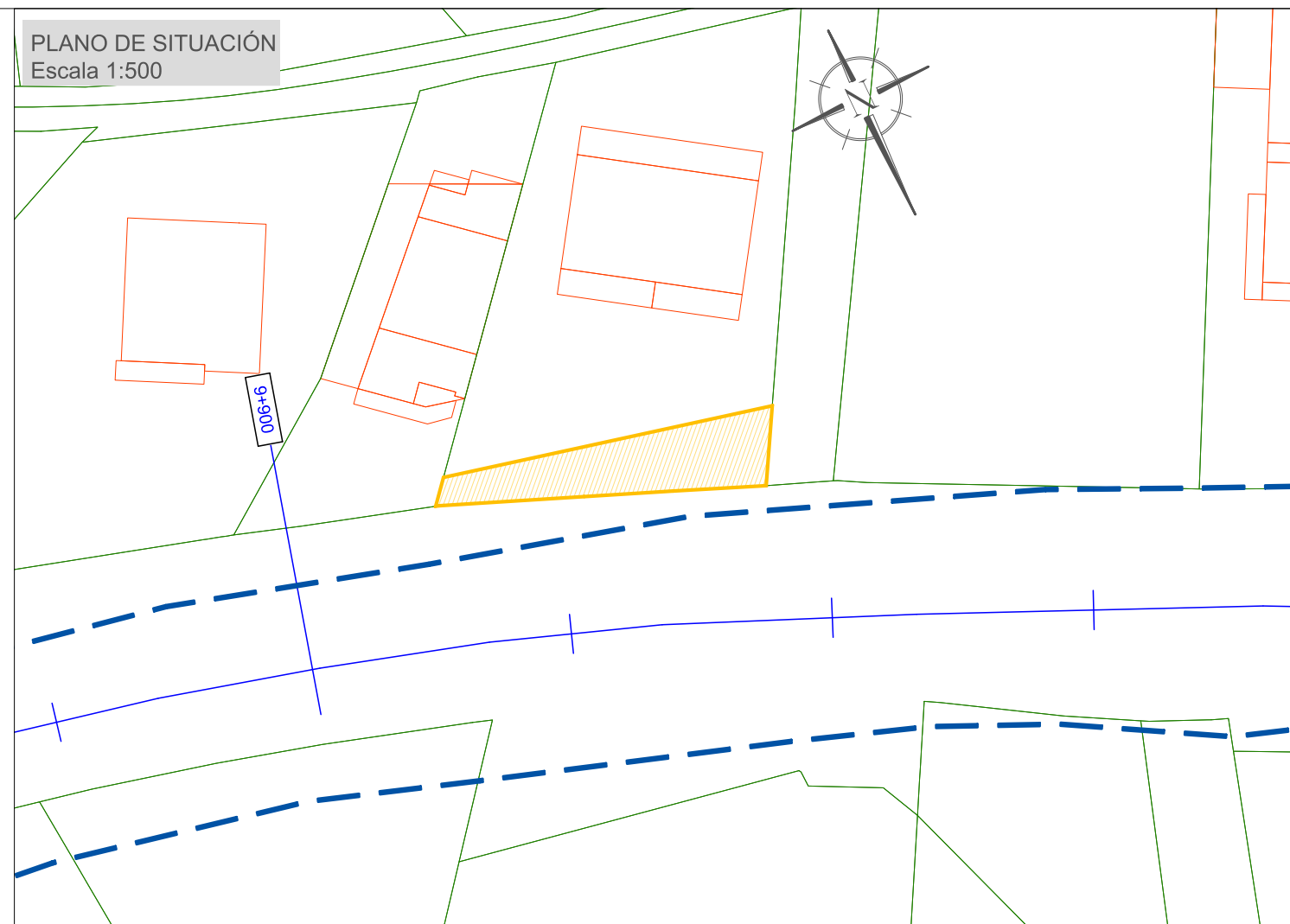
AFECCIONES

SUPERFICIE A EXPROPIAR: 22,84 M²

Nº DE PARCELA AFECTADA: 45

DESCRIPCIÓN DEL BIEN INMUEBLE	
Código de Naturaleza del bien Inmueble	UR
Referencia Catastral	36002A212004220001SB
Uso	Residencial
Localización	LG FONTE DO CURRO-CURRO 57(D) Polígono 212 Parcela 422 001300600NH20F - DANALOGA DE ARRIBA, 36692 BARRO (PONTEVEDRA)
Superficie construida del inmueble (m ²)	480
LISTA DE TITULARES	
NIF	35307261F
Apellidos y nombre	REY FERNANDEZ MARIA DOLORES
Derecho	PR
% del bien sujeto al derecho indicado	50,00
Subjeto de titularidad	
Domicilio fiscal del titular	LG FONTE DE CURRO 57 36692 BARRO (PONTEVEDRA)
Comunidad de bienes formal a la que pertenece el titular	
NIF	35302336G
Apellidos y nombre	MOSTEIRO BARCIA MANUEL
Derecho	PR
% del bien sujeto al derecho indicado	50,00
Subjeto de titularidad	
Domicilio fiscal del titular	LG FONTE DE CURRO 57 36692 BARRO (PONTEVEDRA)
Comunidad de bienes formal a la que pertenece el titular	
FINCA	
Localización	LG FONTE DO CURRO-CURRO 57(D) Polígono 212 Parcela 422 001300600NH20F - DANALOGA DE ARRIBA, BARRO (PONTEVEDRA)
Superficie construida (m ²)	480
Superficie del suelo (m ²)	761
Tipo de finca	Parcela construida sin división horizontal
LOCALES	
Uso del elemento constructivo	APARCAMIENTO
Escalera	1
Planta	00
Puerta	01
Superficie catastral (m ²)	182
Uso del elemento constructivo	VIVIENDA
Escalera	1
Planta	01
Puerta	01
Superficie catastral (m ²)	175
Uso del elemento constructivo	ALMACEN
Escalera	1
Planta	+1
Puerta	01
Superficie catastral (m ²)	123
DATOS ECONÓMICOS DEL BIEN INMUEBLE	
Año de valor catastral	2017
Valor catastral (euros)	121.655,91
Valor catastral del suelo (euros)	12.944,00
Valor catastral de la construcción (euros)	108.711,91
COEFICIENTE DE PARTICIPACIÓN	
	100 %

PLANO DE SITUACIÓN
Escala 1:500



FOTOGRAFIA PARCELA 45



AFECCIONES

SUPERFICIE A EXPROPIAR: 102,40 m²

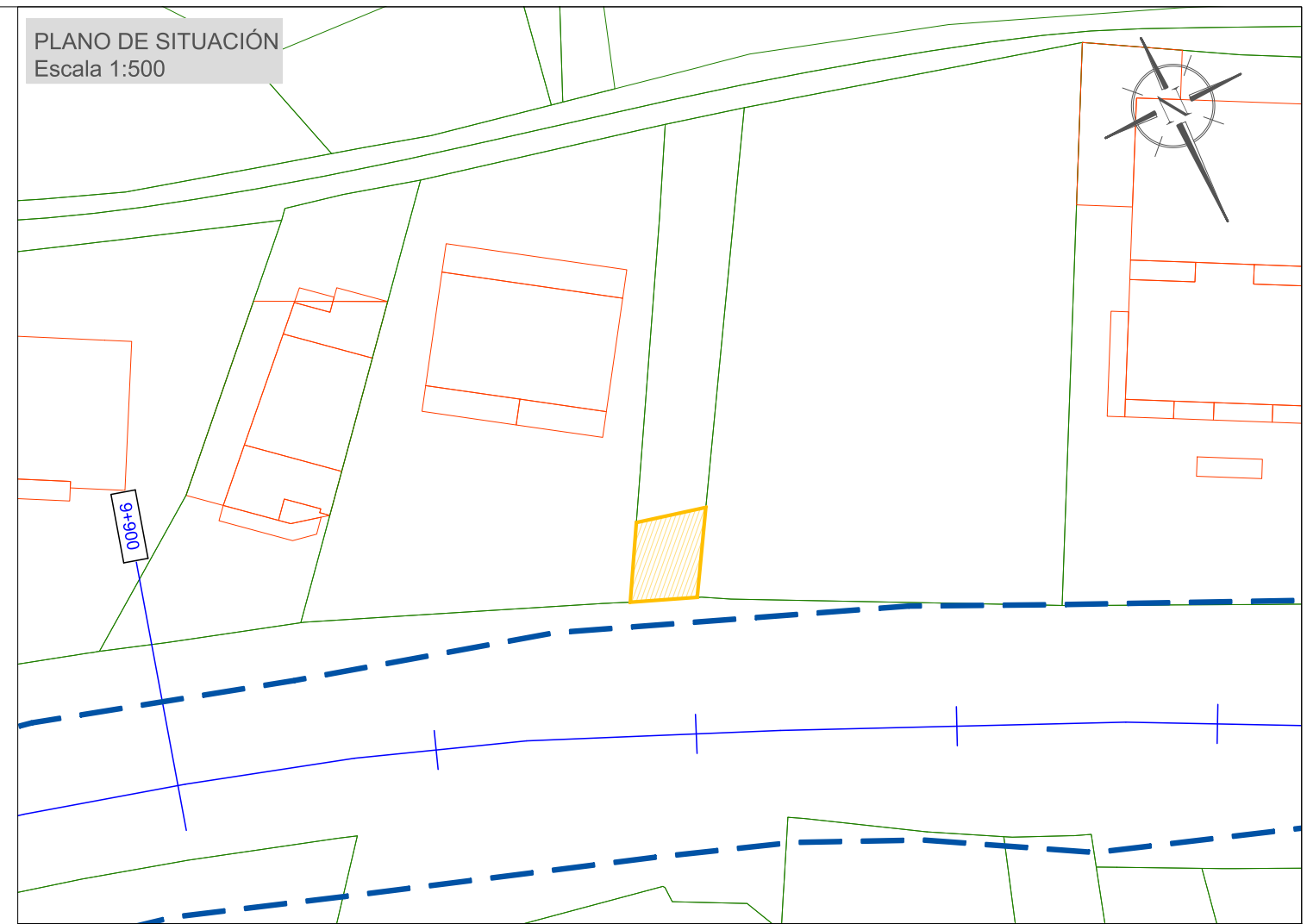
BIENES AFECTADOS

TIPO	CANTIDAD
Retranqueo contador	1 ud

Nº DE PARCELA AFECTADA: 46

DESCRIPCIÓN DEL BIEN INMUEBLE	
Código de Naturaleza del bien Inmueble	UR
Referencia Catastral	36002A212104220000A1
Uso	Suelo sin edif.
Localización	LG FONTE DO CURRO-CURRO Suelo Poligono 212 Parcela 10422 DANALOBA DE ARRIBA. 36692 BARRO (PONTEVEDRA)
LISTA DE TITULARES	
NIF	35307261F
Apellidos y nombre	REY FERNANDEZ MARIA DOLORES
Derecho	PR
% del bien sujeta al derecho indicado	100,00
Sujeto de ciudadanía	
Domicilio fiscal del titular	LG FONTE DE CURRO 57 36692 BARRO (PONTEVEDRA)
Comunidad de bienes formal a la que pertenece el titular	
FINCA	
Localización	LG FONTE DO CURRO-CURRO Poligono 212 Parcela 10422 DANALOBA DE ARRIBA, BARRO (PONTEVEDRA)
Superficie construida (m ²)	0
Superficie del suelo (m ²)	204
Tipo de finca	Suelo sin edificar
DATOS ECONÓMICOS DEL BIEN INMUEBLE	
Año de valor catastral	2017
Valor catastral (euros)	2.611,20
Valor catastral del suelo (euros)	2.611,20
Valor catastral de la construcción (euros)	0,00
COEFICIENTE DE PARTICIPACIÓN	
	100 %

PLANO DE SITUACIÓN
Escala 1:500



FOTOGRAFIA PARCELA 46



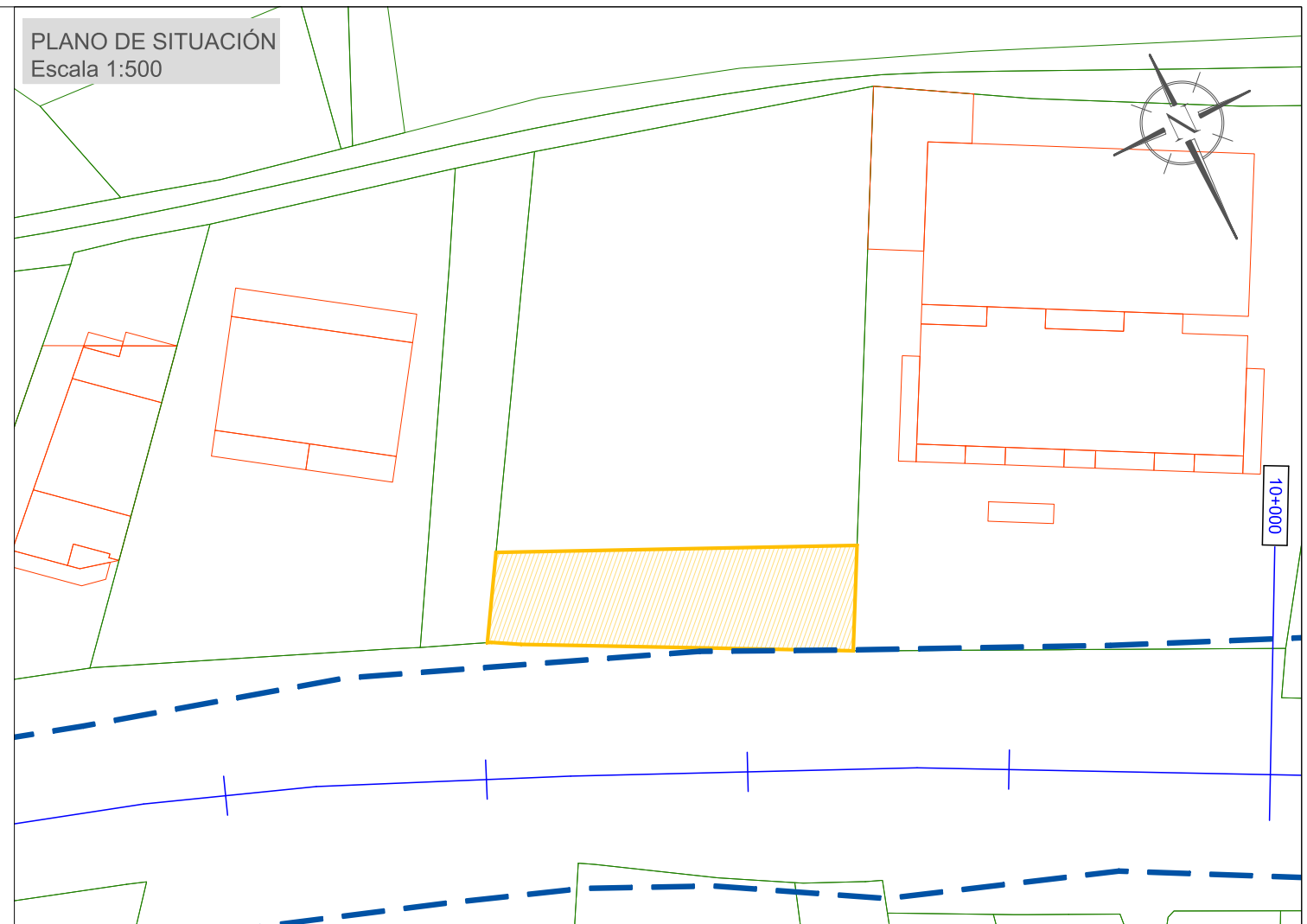
AFECCIONES

SUPERFICIE A EXPROPIAR: 33,62 m²

Nº DE PARCELA AFECTADA: 47

DESCRIPCIÓN DEL BIEN INMUEBLE	
Código de Naturaleza del bien Inmueble	UR
Referencia Catastral	36002A212004230000AT
Uso	Suelo sin edif.
Localización	LG FONTE DO CURRO-CURRO Suelo Poligono 212 Parcela 423 DANALOA, 36592 BARRO (PONTEVEDRA)
LISTA DE TITULARES	
NIF	35320149S
Apellidos y nombre	SABARIS SOLLA MARIA ROSARIO
Derecho	PR
% del bien sujeto al derecho indicado	100,00
Subjta de titularidad	
Empleo fiscal del titular	AV CORBACEIRAS (AS) 50 Pl:02 Pt:1Z 36002 PONTEVEDRA (PONTEVEDRA)
Comunidad de bienes formal a la que pertenece el titular	
FINCA	
Localización	LG FONTE DO CURRO-CURRO Poligono 212 Parcela 423 DANALOA, BARRO (PONTEVEDRA)
Superficie construida (m ²)	0
Superficie del suelo (m ²)	1.084
Tipo de finca	Suelo sin edificar
DATOS ECONÓMICOS DEL BIEN INMUEBLE	
Año de valor catastral	2017
Valor catastral (euros)	15.980,80
Valor catastral del suelo (euros)	15.980,80
Valor catastral de la construcción (euros)	0,00
COEFICIENTE DE PARTICIPACIÓN	
	100 %

PLANO DE SITUACIÓN
Escala 1:500



FOTOGRAFIA PARCELA 47



AFECCIONES

SUPERFICIE A EXPROPIAR: 209,16 m²

BIENES AFECTADOS

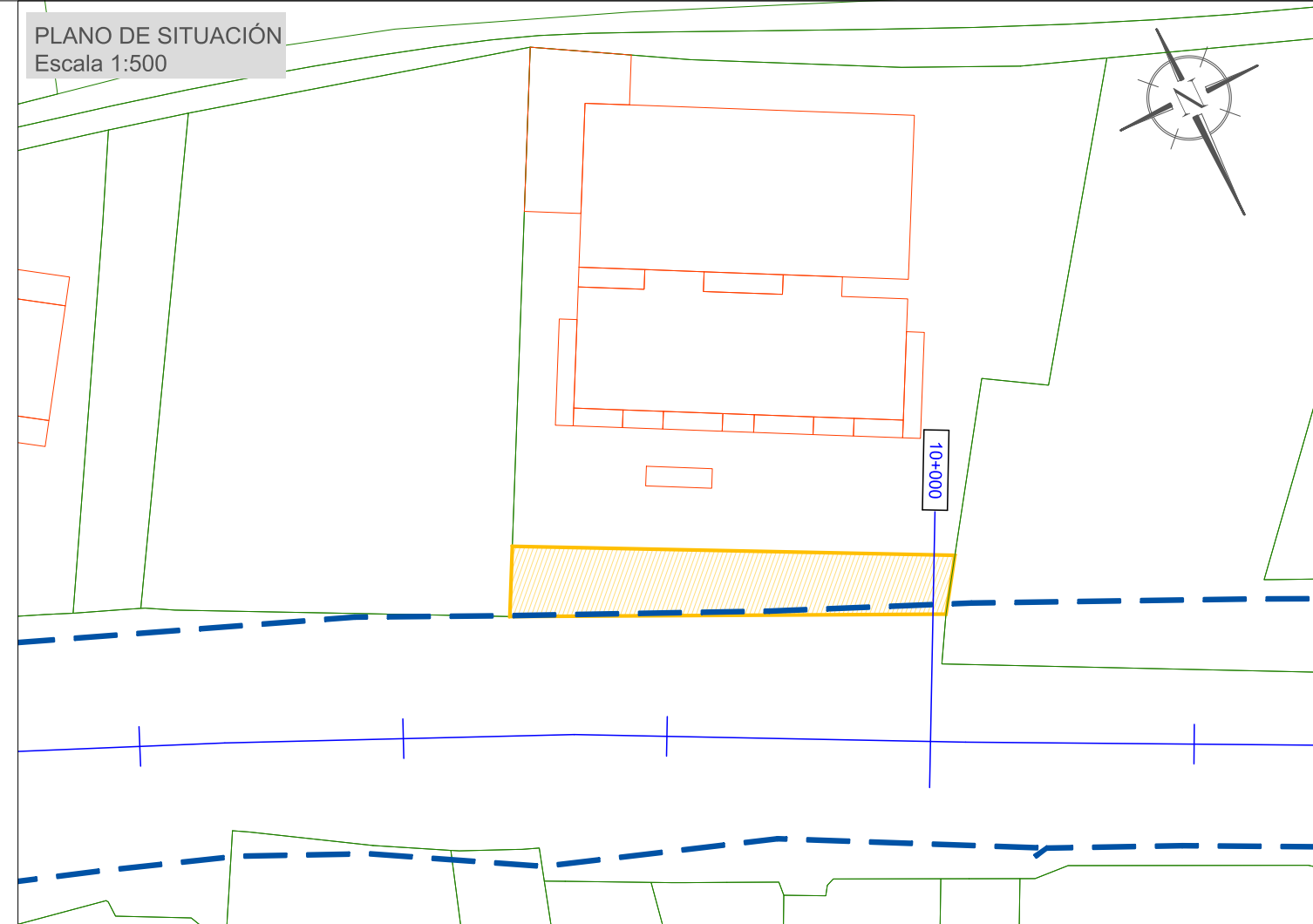
TIPO	CANTIDAD
Viñedo	70 m ²

DESCRIPCIÓN DEL BIEN INMUEBLE	
Código de Naturaleza del bien Inmueble	UR
Referencia Catastral	36002A212006990001SE
Uso	Residencial
Localización	LG FONTE DO CURRO-CURRO 57(G) Poligono 212 Parcela 699 DANALOA, 36692 BARRO (PONTEVEDRA)
Superficie construida del inmueble (m ²)	1.224
LISTA DE TITULARES	
Nº	7686445P
Apellidos y nombre	MOLDES GUMIL LAURA
Derecho	PR
% del bien sujeto al derecho indicado	50,00
Sujeto de titularidad	
Dominio fiscal del titular	LG FONTE DO CURRO 57 36692 BARRO (PONTEVEDRA)
Comunidad de bienes formal a la que pertenece el titular	
Nº	76871551P
Apellidos y nombre	MOLDES GUMIL YOLANDA
Derecho	PR
% del bien sujeto al derecho indicado	50,00
Sujeto de titularidad	
Dominio fiscal del titular	LG CURRO 57 B1/G P1:2 36692 BARRO (PONTEVEDRA)
Comunidad de bienes formal a la que pertenece el titular	
FINCA	
Localización	LG FONTE DO CURRO-CURRO 57(G) Poligono 212 Parcela 699 DANALOA, BARRO (PONTEVEDRA)
Superficie construida (m ²)	1.224
Superficie del suelo (m ²)	1.626
Tipo de finca	Parcela construida sin división horizontal
LOCALES	
Uso del elemento constructivo	VIVIENDA
Escalera	1
Planta	00
Puerta	A
Superficie catastral (m ²)	30
Uso del elemento constructivo	COMERCIO
Escalera	1
Planta	00
Puerta	B
Superficie catastral (m ²)	113
Uso del elemento constructivo	ALMACEN
Escalera	1
Planta	00
Puerta	C
Superficie catastral (m ²)	156
Uso del elemento constructivo	APARCAMIENTO
Escalera	1
Planta	00
Puerta	D
Superficie catastral (m ²)	66
Uso del elemento constructivo	VIVIENDA
Escalera	1
Planta	01
Puerta	A
Superficie catastral (m ²)	153
Uso del elemento constructivo	ALMACEN
Escalera	1
Planta	+1
Puerta	A
Superficie catastral (m ²)	127
Uso del elemento constructivo	VIVIENDA
Escalera	2
Planta	00
Puerta	A
Superficie catastral (m ²)	142
Uso del elemento constructivo	ALMACEN
Escalera	2
Planta	00
Puerta	B
Superficie catastral (m ²)	156
Uso del elemento constructivo	VIVIENDA
Escalera	2
Planta	01
Puerta	A
Superficie catastral (m ²)	154
Uso del elemento constructivo	ALMACEN
Escalera	2
Planta	+1
Puerta	A
Superficie catastral (m ²)	127
DATOS ECONÓMICOS DEL BIEN INMUEBLE	
Año de valor catastral	2017
Valor catastral (euros)	338.826,57
Valor catastral del suelo (euros)	23.806,08
Valor catastral de la construcción (euros)	315.020,49
COEFICIENTE DE PARTICIPACIÓN	
	100 %

AFECCIONES

SUPERFICIE A EXPROPIAR: 163,34 m²

PLANO DE SITUACIÓN
Escala 1:500



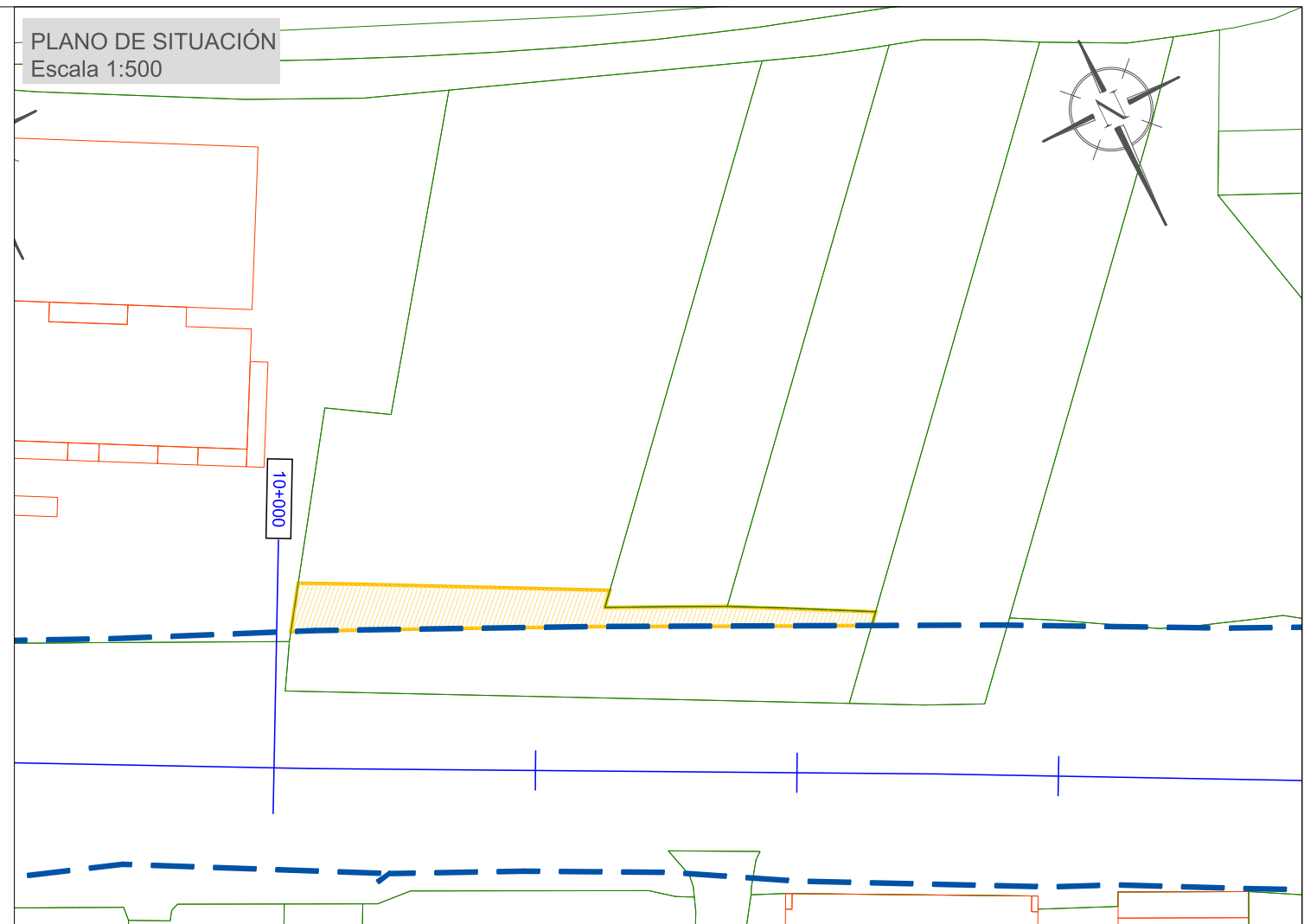
FOTOGRAFIA PARCELA 48



Nº DE PARCELA AFECTADA: 49

DESCRIPCIÓN DEL BIEN INMUEBLE	
Código de Naturaleza del bien Inmueble	UR
Referencia Catastral	36002A212004260000AO
Uso	Suelo sin edif.
Localización	LG FONTE DO CURRO-CURRO Suelo Poligono 212 Parcela 426 TOXEIRA DE DENALOBA. 36592 BARRO (PONTEVEDRA)
LISTA DE TITULARES	
NIF	B27722081
Apellidos y nombre	FORESTAL Y MEDIOAMBIENTE GALICIA SL
Derecho	PR
% del bien sujeto al derecho indicado	100,00
Sufljo de titularidad	
Domicilio fiscal del titular	CL TEIXUGUEIRAS 13 BI:6 PI:05 PI:B 36212 VIGO (PONTEVEDRA)
Comunidad de bienes formal a la que pertenece el titular	
FINCA	
Localización	LG FONTE DO CURRO-CURRO Poligono 212 Parcela 426 TOXEIRA DE DENALOBA. BARRO (PONTEVEDRA)
Superficie construida (m ²)	0
Superficie del suelo (m ²)	1.239
Tipo de finca	Suelo sin edificar
DATOS ECONÓMICOS DEL BIEN INMUEBLE	
Año de valor catastral	2017
Valor catastral (euros)	17.716,80
Valor catastral del suelo (euros)	17.716,80
Valor catastral de la construcción (euros)	0,00
COEFICIENTE DE PARTICIPACION	
	100 %

PLANO DE SITUACIÓN
Escala 1:500



FOTOGRAFIA PARCELA 49



AFECCIONES

SUPERFICIE A EXPROPIAR: 105,26 m²

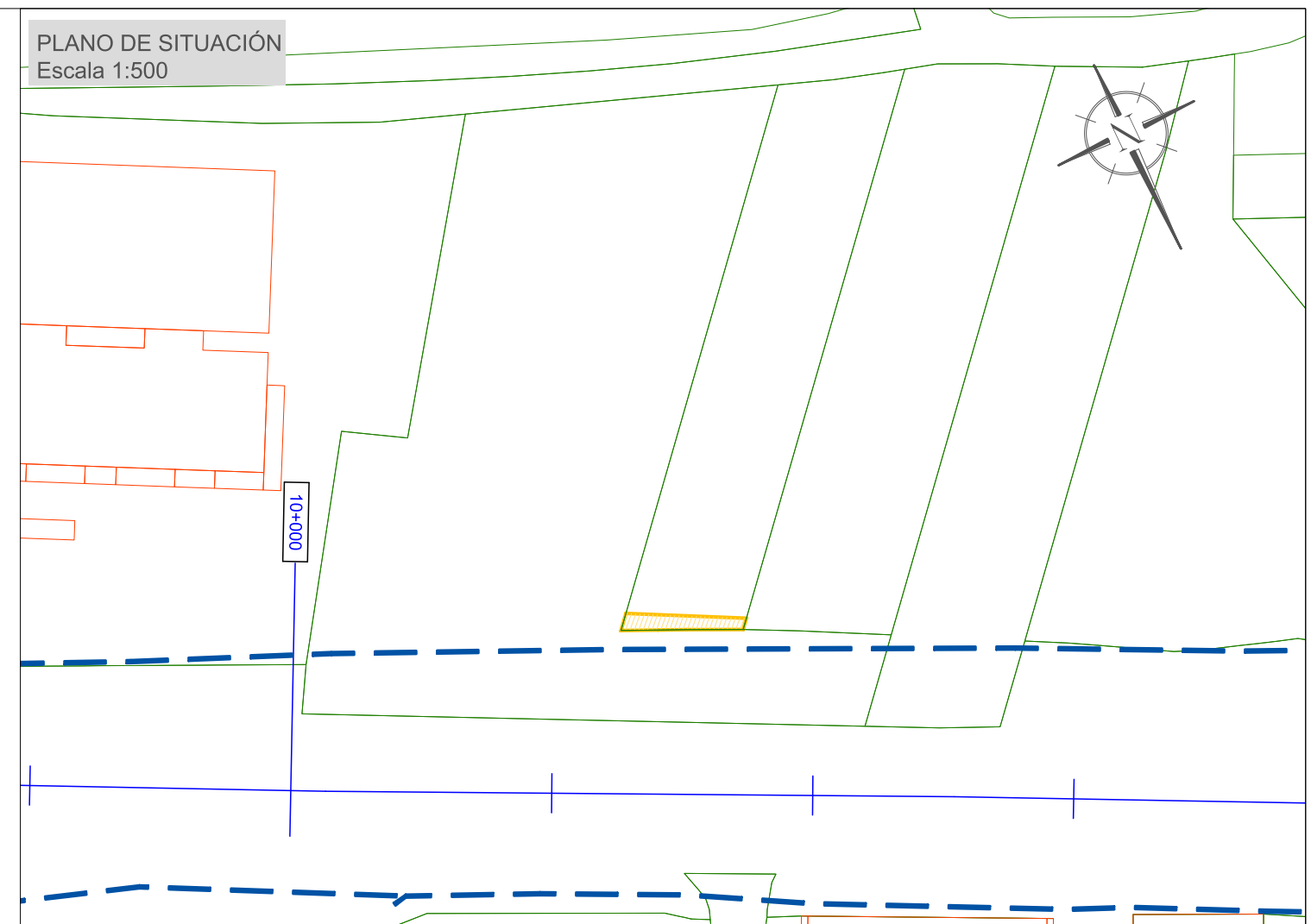
BIENES AFECTADOS

TIPO	CANTIDAD
Zon ajardinada	75m ²

Nº DE PARCELA AFECTADA: 50

PLANO DE SITUACIÓN
Escala 1:500

DESCRIPCIÓN DEL BIEN INMUEBLE	
Código de Naturales del bien Inmueble	UR
Referencia Catastral	36002A212004250000AM
Uso	Suelo sin edif.
Localización	LG FONTE DO CURRO-CURRO Suelo Polígono 212 Parcela 425 DANALOA. 36692 BARRO (PONTEVEDRA)
LISTA DE TITULARES	
NIF	B27722081
Apellidos y nombre	FORESTAL Y MEDIOAMBIENTE GALICIA SL
Derecho	PR
% del bien sujeto al derecho indicado	100,00
Suplido de titularidad	
Domicilio Fiscal del titular	CL TEIXUGUEIRAS 13 BI:6 PI:05 PT:8 36212 VIGO (PONTEVEDRA)
Comunidad de bienes formal a la que pertenece el titular	
FINCA	
Localización	LG FONTE DO CURRO-CURRO Polígono 212 Parcela 425 DANALOA. BARRO (PONTEVEDRA)
Superficie construida (m ²)	0
Superficie del suelo (m ²)	396
Tipo de finca	Suelo sin edificar
DATOS ECONÓMICOS DEL BIEN INMUEBLE	
Año de valor catastral	2017
Valor catastral (euros)	5.068,80
Valor catastral del suelo (euros)	5.068,80
Valor catastral de la construcción (euros)	0,00
COEFICIENTE DE PARTICIPACIÓN	
	100 %



FOTOGRAFIA PARCELA 50



AFECCIONES

SUPERFICIE A EXPROPIAR: 10,03 m²

BIENES AFECTADOS

TIPO	CANTIDAD
Zona ajardinada	10,03 m ²

Nº DE PARCELA AFECTADA: 51

DESCRIPCIÓN DEL BIEN INMUEBLE

Código de Naturaleza del bien inmueble	UR
Referencia Catastral	36002A212104250000A5
Uso	Suelo sin edif.
Localización	LG FONTE DO CURRO-CURRO Suelo Polígono 212 Parcela 10425 DANALOA, 36692 BARRO (PONTEVEDRA)

LISTA DE TITULARES

NIF	35231544Y
Apellidos y nombre	GOMEZ SABARIS MANUEL
Derecho	PR
% del bien sujeto al derecho indicado	100,00
Sufijo de titularidad	
Domicilio fiscal del titular	LG FONTE DE CURRO 57 36692 BARRO (PONTEVEDRA)
Comunidad de bienes formal a la que pertenece el titular	

FINCA

Localización	LG FONTE DO CURRO-CURRO Polígono 212 Parcela 10425 DANALOA, BARRO (PONTEVEDRA)
Superficie construida (m ²)	0
Superficie del suelo (m ²)	498
Tipo de finca	Suelo sin edificar

DATOS ECONÓMICOS DEL BIEN INMUEBLE

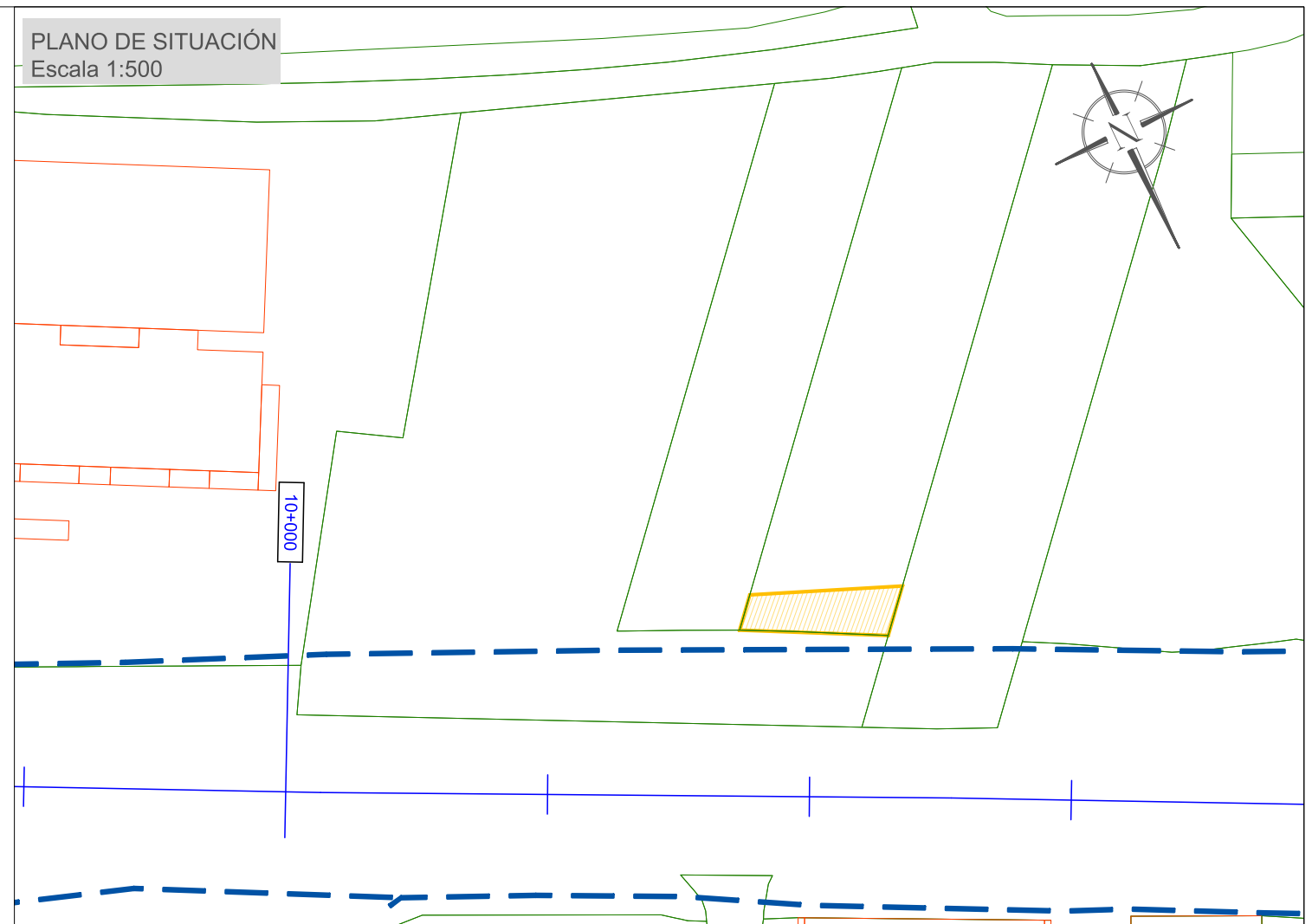
Año de valor catastral	2017
Valor catastral (euros)	7.968,00
Valor catastral del suelo (euros)	7.968,00
Valor catastral de la construcción (euros)	0,00

COEFICIENTE DE PARTICIPACION

	100 %
--	-------

PLANO DE SITUACIÓN

Escala 1:500



FOTOGRAFIA PARCELA 51



AFECCIONES

SUPERFICIE A EXPROPIAR: 37,10 m²

BIENES AFECTADOS

TIPO	CANTIDAD
Zona ajardinada	37,10 m ²

Nº DE PARCELA AFECTADA: 52

DESCRIPCIÓN DEL BIEN INMUEBLE

Código de Naturaleza del bien inmueble	UR
Referencia Catastral	36002A212004270000AK
Uso	Suelo sin edif.
Localización	LG FONTE DO CURRO-CURRO Suelo Poligono 212 Parcela 427 FONTELA. 36692 BARRO (PONTEVEDRA)

LISTA DE TITULARES

NIF	35231544Y
Apellidos y nombre	GOMEZ SABARIS MANUEL
Derecho	PR
% del bien sueto al derecho indicado	100,00
Suplente de titularidad	
Domicilio fiscal del titular	LG FONTE DE CURRO 57 36692 BARRO (PONTEVEDRA)
Comunidad de bienes formal a la que pertenece el titular	

FINCA

Localización	LG FONTE DO CURRO-CURRO Poligono 212 Parcela 427 FONTELA. BARRO (PONTEVEDRA)
Superficie construida (m ²)	0
Superficie del suelo (m ²)	525
Tipo de finca	Suelo sin edificar

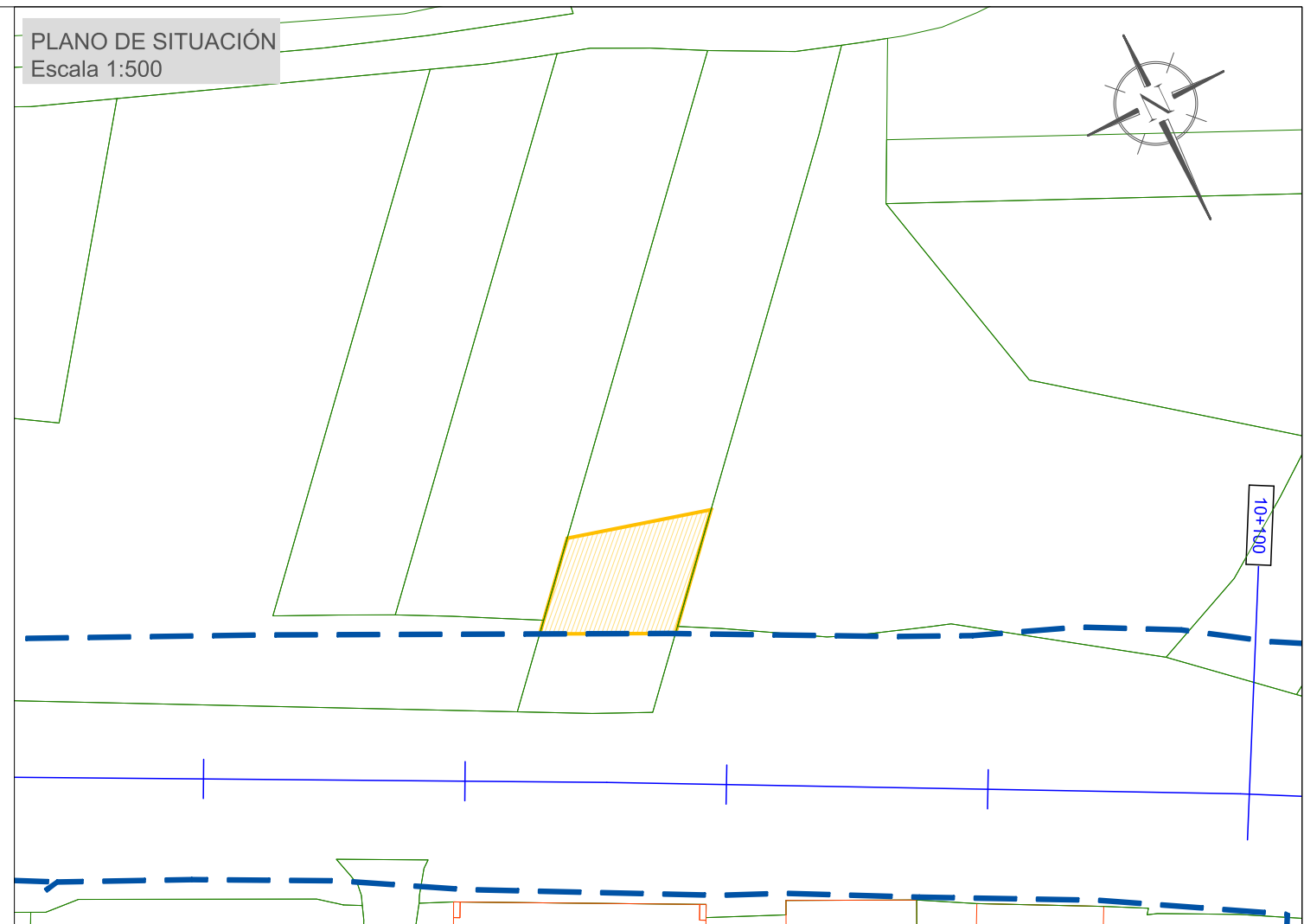
DATOS ECONÓMICOS DEL BIEN INMUEBLE

Año de valor catastral	2017
Valor catastral (euros)	8.400,00
Valor catastral del suelo (euros)	8.400,00
Valor catastral de la construcción (euros)	0,00

COEFICIENTE DE PARTICIPACIÓN

	100 %
--	-------

PLANO DE SITUACIÓN
Escala 1:500



FOTOGRAFIA PARCELA 52



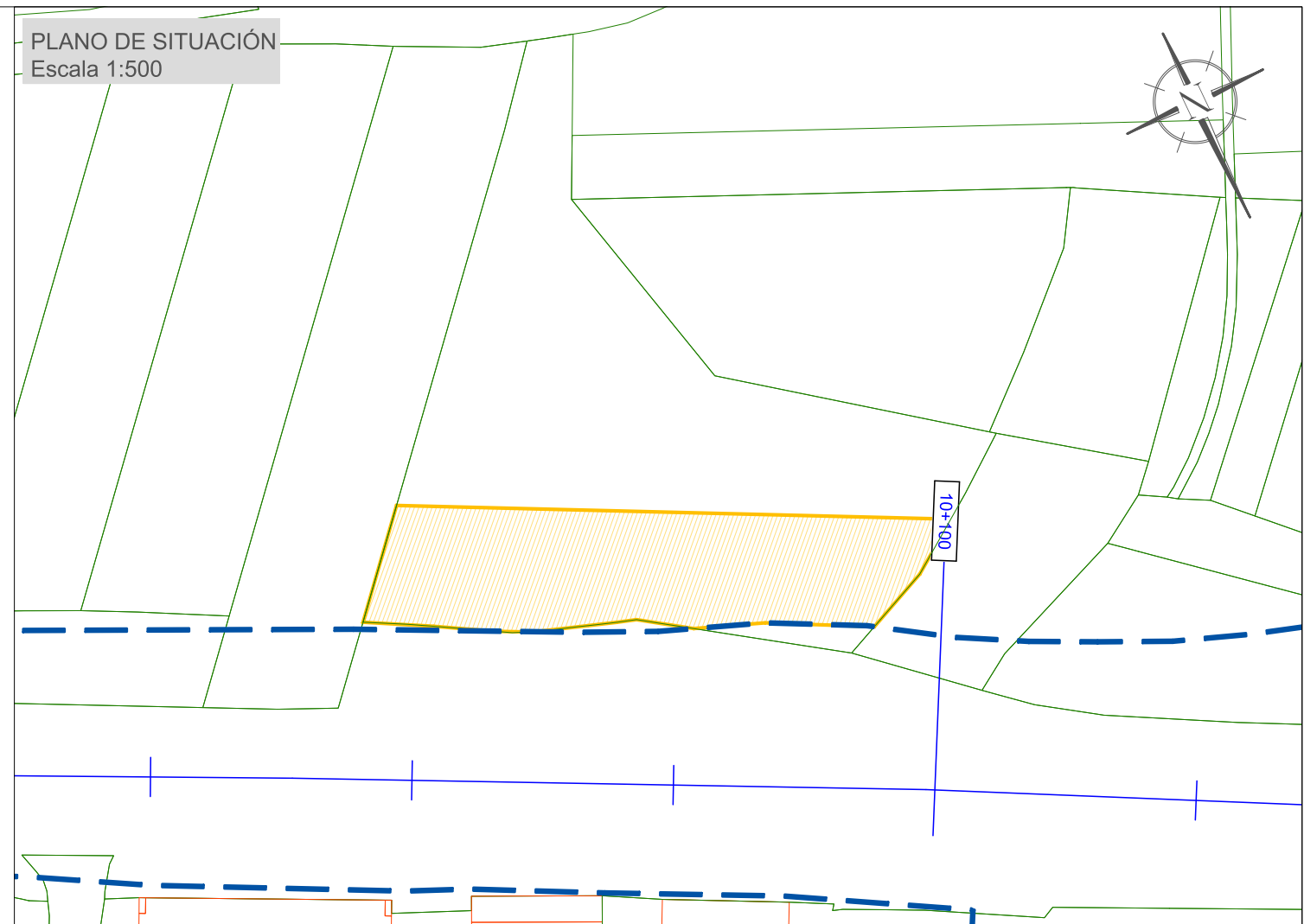
AFECCIONES

SUPERFICIE A EXPROPIAR: 87,10 m²

Nº DE PARCELA AFECTADA: 53

DESCRIPCIÓN DEL BIEN INMUEBLE	
Código de Naturaleza del bien Inmueble	UR
Referencia Catastral	36002A212004280000AR
Uso	Suelo sin edif.
Localización	LG FONTE DO CURRO-CURRO Suelo Polígono 212 Parcela 428 FONTE DO CURRO. 36692 BARRO (PONTEVEDRA)
LISTA DE TITULARES	
NIF	35289693B
Apellidos y nombre	GUIMIL ABAL LAURA
Derecho	PR
% del bien sujeto al derecho indicado	100,00
Sujeto de titularidad	HEREDEROS DE
Domicilio fiscal del titular	LG CURRO OUTEDA 36191 BARRO (PONTEVEDRA)
Comunidad de bienes formal a la que pertenece el titular	
FINCA	
Localización	LG FONTE DO CURRO-CURRO Polígono 212 Parcela 428 FONTE DO CURRO. BARRO (PONTEVEDRA)
Superficie construida (m ²)	0
Superficie del suelo (m ²)	1.036
Tipo de finca	Suelo sin edificar
DATOS ECONÓMICOS DEL BIEN INMUEBLE	
Año de valor catastral	2017
Valor catastral (euros)	15.443,20
Valor catastral del suelo (euros)	15.443,20
Valor catastral de la construcción (euros)	0,00
COEFICIENTE DE PARTICIPACION	
	100 %

PLANO DE SITUACIÓN
Escala 1:500




FOTOGRAFIA PARCELA 53

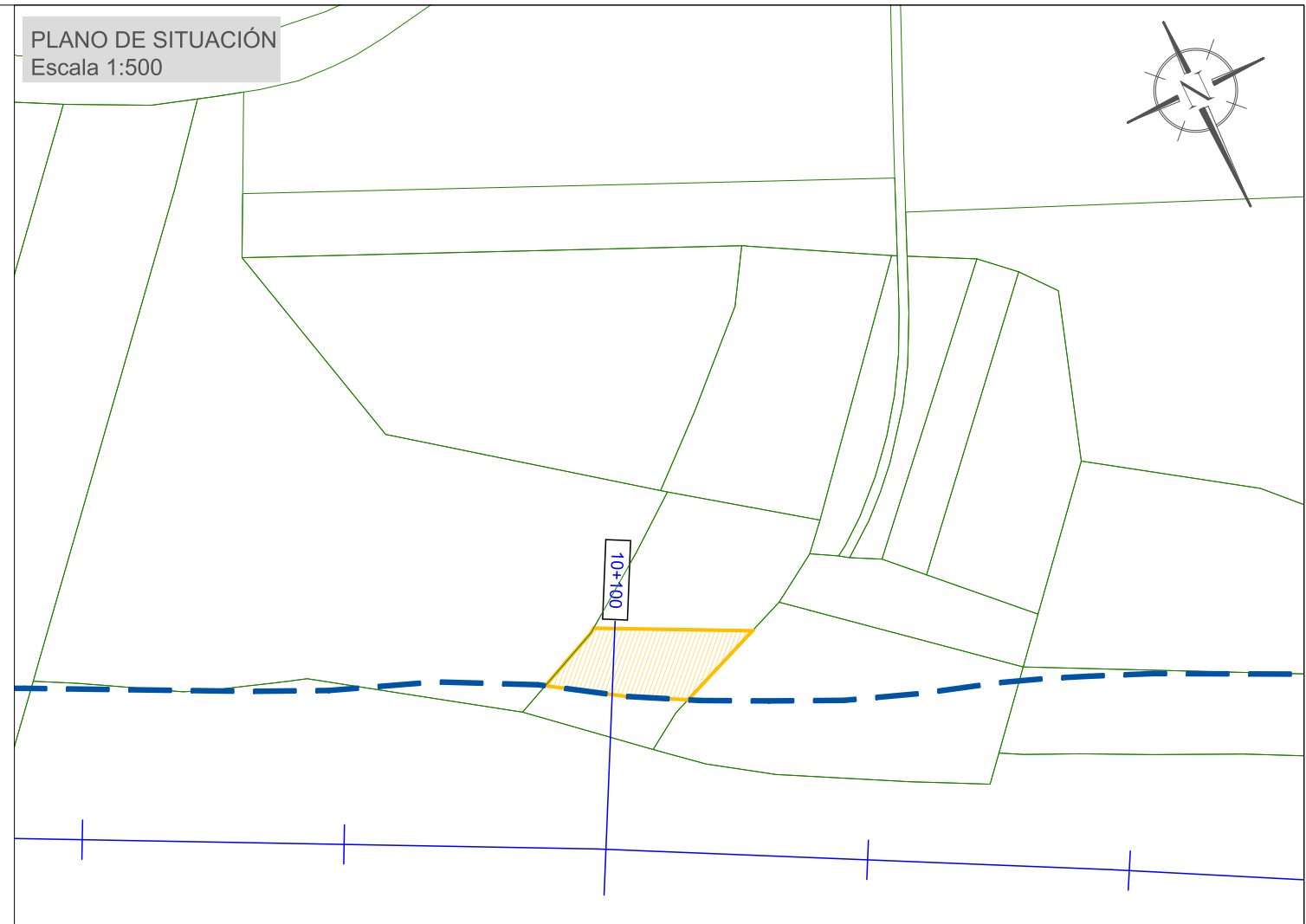


AFECCIONES

SUPERFICIE A EXPROPIAR: 359,72 m²



DESCRIPCIÓN DEL BIEN INMUEBLE	
Código de Naturaleza del bien inmueble	UR
Referencia Catastral	36002A21200448000DAG
Uso	Suelo sin edif.
Localización	LG FONTE DO CURRO-CURRO Suelo Poligono 212 Parcela 448 APERNUS. 36692 BARRO (PONTEVEDRA)
LISTA DE TITULARES	
Apellidos y nombre	EN INVESTIGACION, ARTICULO 47 DE LA LEY 33/2003
Derecho	PR
% del bien sujeto al derecho indicado	100,00
Sufijo de titularidad	
Domicilio fiscal del titular	LG SANTO ANTONIÑO-PERCECANAI 8 Es:1 PI:00 PI:A 36194 BARRO (PONTEVEDRA)
Comunidad de bienes formal a la que pertenece el titular	
FINCA	
Localización	LG FONTE DO CURRO-CURRO Poligono 212 Parcela 448 APERNUS. BARRO (PONTEVEDRA)
Superficie construida (m ²)	0
Superficie del suelo (m ²)	215
Tipo de finca	Suelo sin edificar
DATOS ECONÓMICOS DEL BIEN INMUEBLE	
Año de valor catastral	2017
Valor catastral (euros)	2.739,20
Valor catastral del suelo (euros)	2.739,20
Valor catastral de la construcción (euros)	0,00
COEFICIENTE DE PARTICIPACIÓN	
	100 %



FOTOGRAFIA PARCELA 54



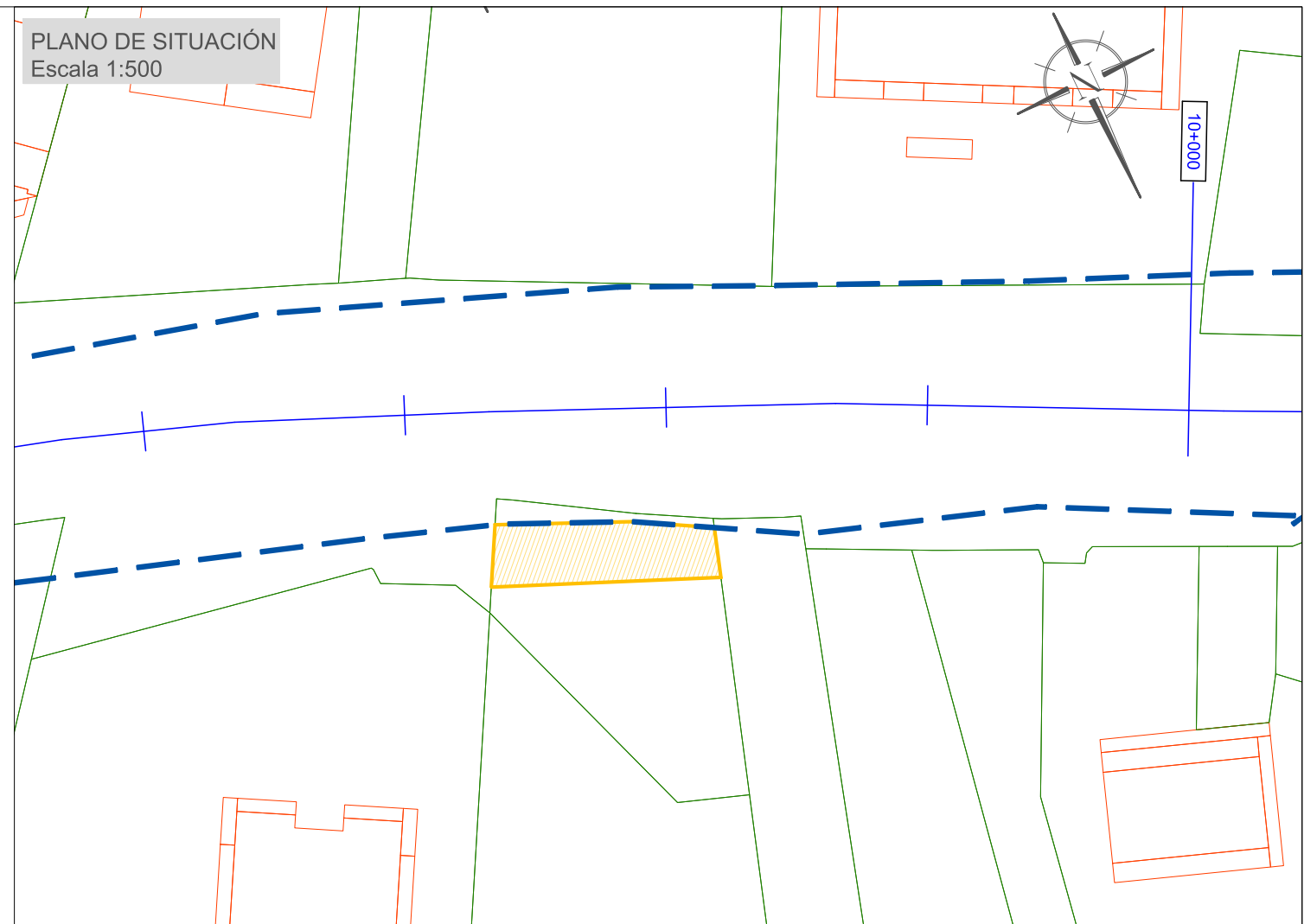
AFECCIONES

SUPERFICIE A EXPROPIAR: 59,32 m²

Nº DE PARCELA AFECTADA: 55

DESCRIPCIÓN DEL BIEN INMUEBLE	
Código de Naturaleza del bien inmueble	UR
Referencia Catastral	36002A212004010000AX
Uso	Suelo sin edif.
Localización	LG FONTE DO CURRO-CURRO Suelo Polígono 212 Parcela 401 DANALOA. 36692 BARRO (PONTEVEDRA)
LISTA DE TITULARES	
ndr	35320149S
Apellidos y nombre	SABARIS SOLLA MARÍA ROSARIO
Derecho	PR
% del bien sujeto al derecho indicado	100,00
Sufijo de titularidad	
Domicilio fiscal del titular	AV CORBACEIRAS (AS) 50 Pt:02 Pt:12 36002 PONTEVEDRA (PONTEVEDRA)
Comunidad de bienes formal a la que pertenece el titular	
FINCA	
Localización	LG FONTE DO CURRO-CURRO Polígono 212 Parcela 401 DANALOA. BARRO (PONTEVEDRA)
Superficie construida (m ²)	0
Superficie del suelo (m ²)	306
Tipo de finca	Suelo sin edificar
DATOS ECONÓMICOS DEL BIEN INMUEBLE	
Año de valor catastral	2017
Valor catastral (euros)	3.916,80
Valor catastral del suelo (euros)	3.916,80
Valor catastral de la construcción (euros)	0,00
COEFICIENTE DE PARTICIPACIÓN	
	100 %

PLANO DE SITUACIÓN
Escala 1:500



FOTOGRAFIA PARCELA 55



AFECCIONES

SUPERFICIE A EXPROPIAR: 76,80 m²

Nº DE PARCELA AFECTADA: 56

DESCRIPCIÓN DEL BIEN INMUEBLE

Código de Naturaleza del bien Inmueble	UR
Referencia Catastral	36002A212004020000A1
Uso	Suelo sin edif.
Localización	LG FONTE DO CURRO-CURRO Suelo Poligono 212 Parcela 402 DANALoba, 36692 BARRO (PONTEVEDRA)

LISTA DE TITULARES

NIF	35346209Q
Apellidos y nombre	ABAL EIRIN JOSE
Derecho	PR
% del bien sujeto al derecho indicado	100,00
Supos de titularidad	
Domonio fiscal del titular	LG CURRO OUTEDA 7 36191 BARRO (PONTEVEDRA)
Comunidad de bienes forma a la que pertenece el titular	

FINCA

Localización	LG FONTE DO CURRO-CURRO Poligono 212 Parcela 402 DANALoba, BARRO (PONTEVEDRA)
Superficie construida (m ²)	0
Superficie del suelo (m ²)	303
Tipo de finca	Suelo sin edificar

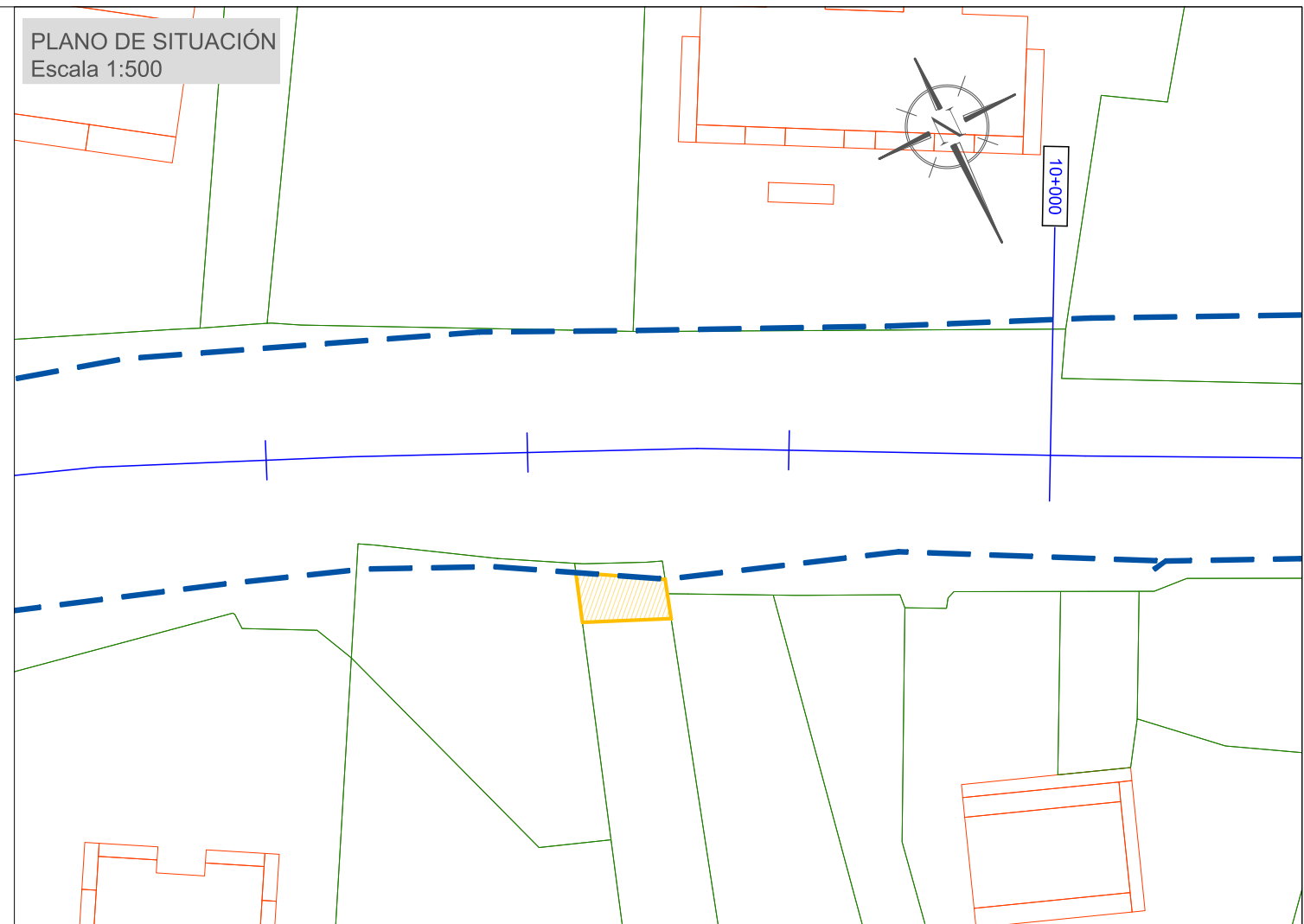
DATOS ECONÓMICOS DEL BIEN INMUEBLE

Año de valor catastral	2017
Valor catastral (euros)	3.878,40
Valor catastral del suelo (euros)	3.878,40
Valor catastral de la construcción (euros)	0,00

COEFICIENTE DE PARTICIPACION

	100 %
--	-------

PLANO DE SITUACIÓN
Escala 1:500



FOTOGRAFIA PARCELA 56



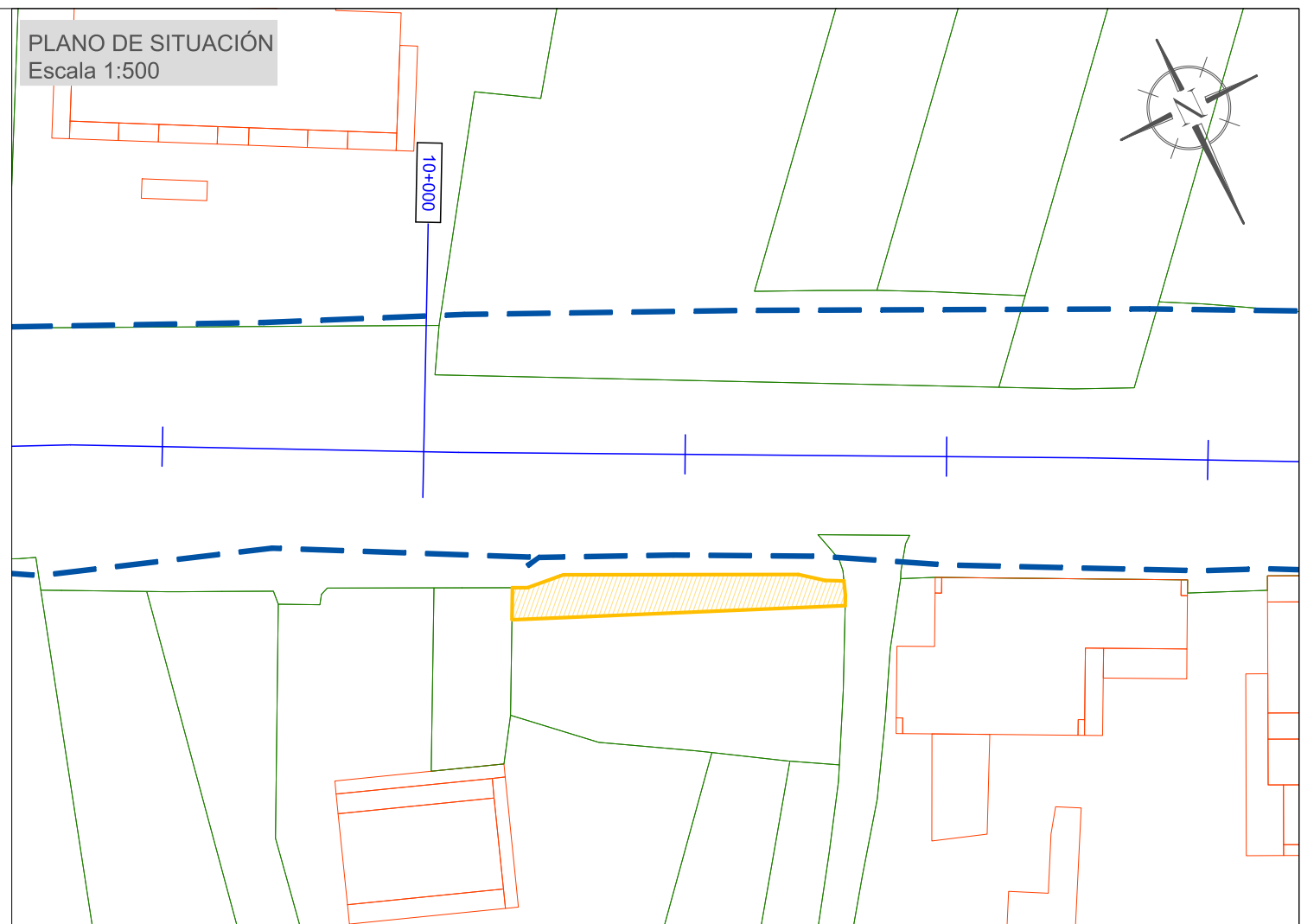
AFECCIONES

SUPERFICIE A EXPROPIAR: 23,12 m²

Nº DE PARCELA AFECTADA: 57

DESCRIPCIÓN DEL BIEN INMUEBLE	
Código de naturaleza del bien inmueble	UR
Referencia Catastral	36002A212104070000AL
Uso	Suelo sin edf.
Localización	LG FONTE DO CURRO-CURRO Suelo Poligono 212 Parcela 10407 RESTEIRA. 36692 BARRO (PONTEVEDRA)
LISTA DE TITULARES	
RIF	35231544Y
Apellidos y nombre	GOMEZ SABARIS MANUEL
Derecho	PR
% del bien sujeto al derecho indicado	100,00
Sufrido de titularidad	
Domicilio fiscal del titular	LG FONTE DE CURRO 57 36692 BARRO (PONTEVEDRA)
Comunidad de bienes formal a la que pertenece el titular	
FINCA	
Localización	LG FONTE DO CURRO-CURRO Poligono 212 Parcela 10407 RESTEIRA. BARRO (PONTEVEDRA)
Superficie construida (m ²)	0
Superficie del suelo (m ²)	332
Tipo de finca	Suelo sin edificar
DATOS ECONÓMICOS DEL BIEN INMUEBLE	
Año de valor catastral	2017
Valor catastral (euros)	4.249,60
Valor catastral del suelo (euros)	4.249,60
Valor catastral de la construcción (euros)	0,00
COEFICIENTE DE PARTICIPACIÓN	
	100 %

PLANO DE SITUACIÓN
Escala 1:500



FOTOGRAFIA PARCELA 57



AFECCIONES

SUPERFICIE A EXPROPIAR: 70,46 m²

BIENES AFECTADOS

TIPO	CANTIDAD
Viñedo	45 m ²

Nº DE PARCELA AFECTADA: 58

DESCRIPCIÓN DEL BIEN INMUEBLE

Código de naturaleza del bien inmueble	UR
Referencia Catastral	36002A222000010000AL
Uso	Suelo sin edif.
Localización	LG BRETOÑA-CURRO Suelo Polígono 222 Parcela 1 RAPADOIRO DE ABAIXO. 36692 BARRO (PONTEVEDRA)

LISTA DE TITULARES

NIF	35421433F
Apellidos y nombre	MAGARIÑOS OUTÓN ALICIA
Derecho	PR
% del bien sujeto al derecho indicado	100,00
Suplto de titularidad	HEREDEROS DE
Domicilio fiscal del titular	LG BRETOÑA CURRO 33 36191 BARRO (PONTEVEDRA)
Comunidad de bienes formal a la que pertenece el titular	

FINCA

Localización	LG BRETOÑA-CURRO Polígono 222 Parcela 1 RAPADOIRO DE ABAIXO. BARRO (PONTEVEDRA)
Superficie construida (m ²)	0
Superficie del suelo (m ²)	309
Tipo de finca	Suelo sin edificar

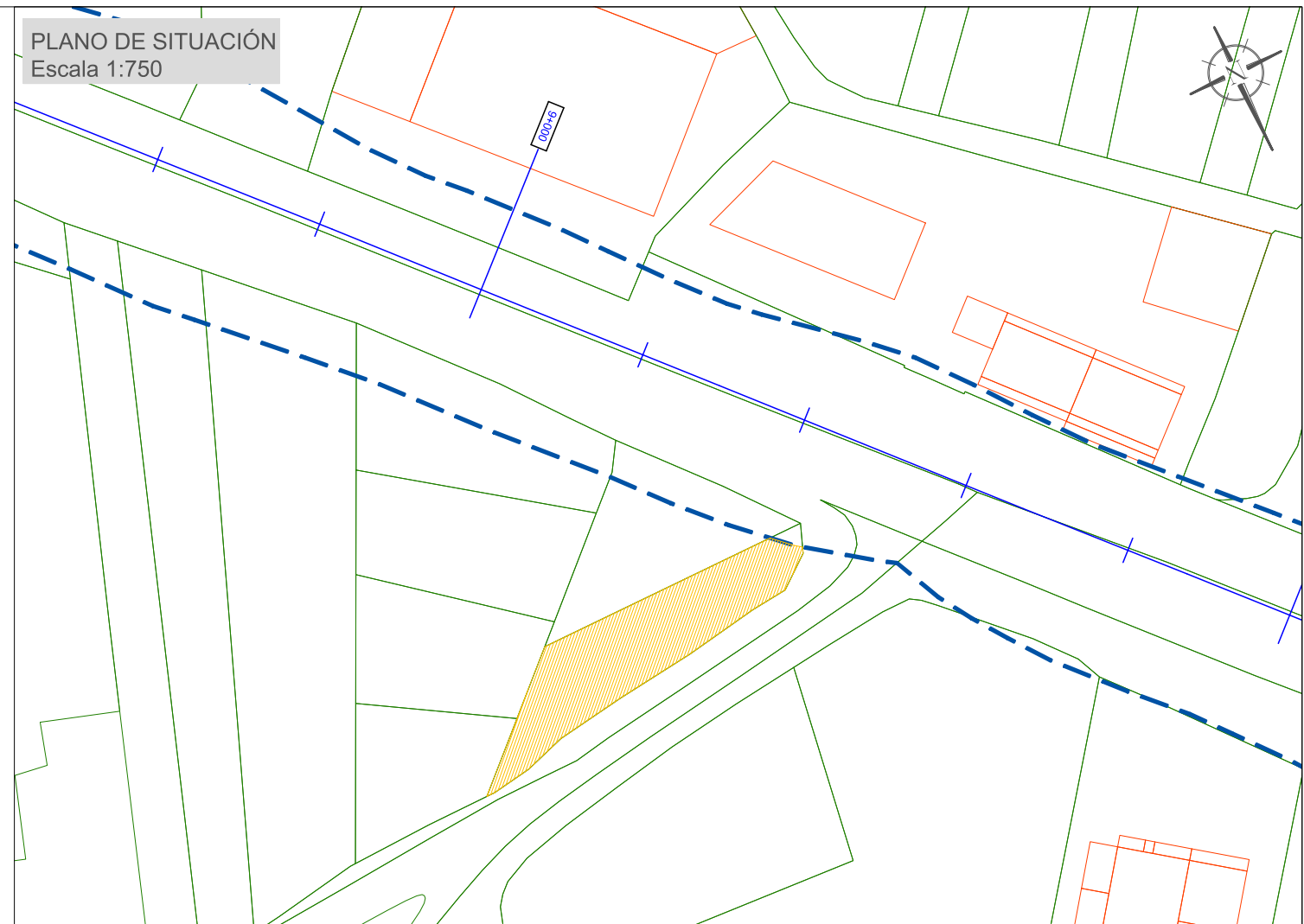
DATOS ECONÓMICOS DEL BIEN INMUEBLE

Año de valor catastral	2017
Valor catastral (euros)	3.955,20
Valor catastral del suelo (euros)	3.955,20
Valor catastral de la construcción (euros)	0,00

COEFICIENTE DE PARTICIPACIÓN

100 %

PLANO DE SITUACIÓN
Escala 1:750



FOTOGRAFIA PARCELA 58



AFECCIONES

SUPERFICIE A EXPROPIAR: 303,43 m²

BIENES AFECTADOS

TIPO	CANTIDAD
Arbol maderable	1 ud

Nº DE PARCELA AFECTADA: 59

DESCRIPCIÓN DEL BIEN INMUEBLE

Código de Naturaleza del bien inmueble	UR
Referencia Catastral	36002A222000020000AT
Uso	Suelo sin edif.
Localización	LG BRETOÑA-CURRO Suelo Poligono 222 Parcela 2 RAPADOIRO DE ABAIXO. 36692 BARRO (PONTEVEDRA)

LISTA DE TITULARES

Apellidos y nombre	EN INVESTIGACION, ARTICULO 47 DE LA LEY 33/2003
Derecho	PR
% del bien sujeta al derecho indicado	100,00
Salvo de titularidad	
Domicilio fiscal del titular	LG SANTO ANTONIÑO-PERCECANAI 8 Es:1 Pl:00 Pt:A 36194 BARRO (PONTEVEDRA)
Comunidad de bienes formal a la que pertenece el titular	

FINCA

Localización	LG BRETOÑA-CURRO Poligono 222 Parcela 2 RAPADOIRO DE ABAIXO. BARRO (PONTEVEDRA)
Superficie construida (m ²)	0
Superficie del suelo (m ²)	283
Tipo de finca	Suelo sin edificar

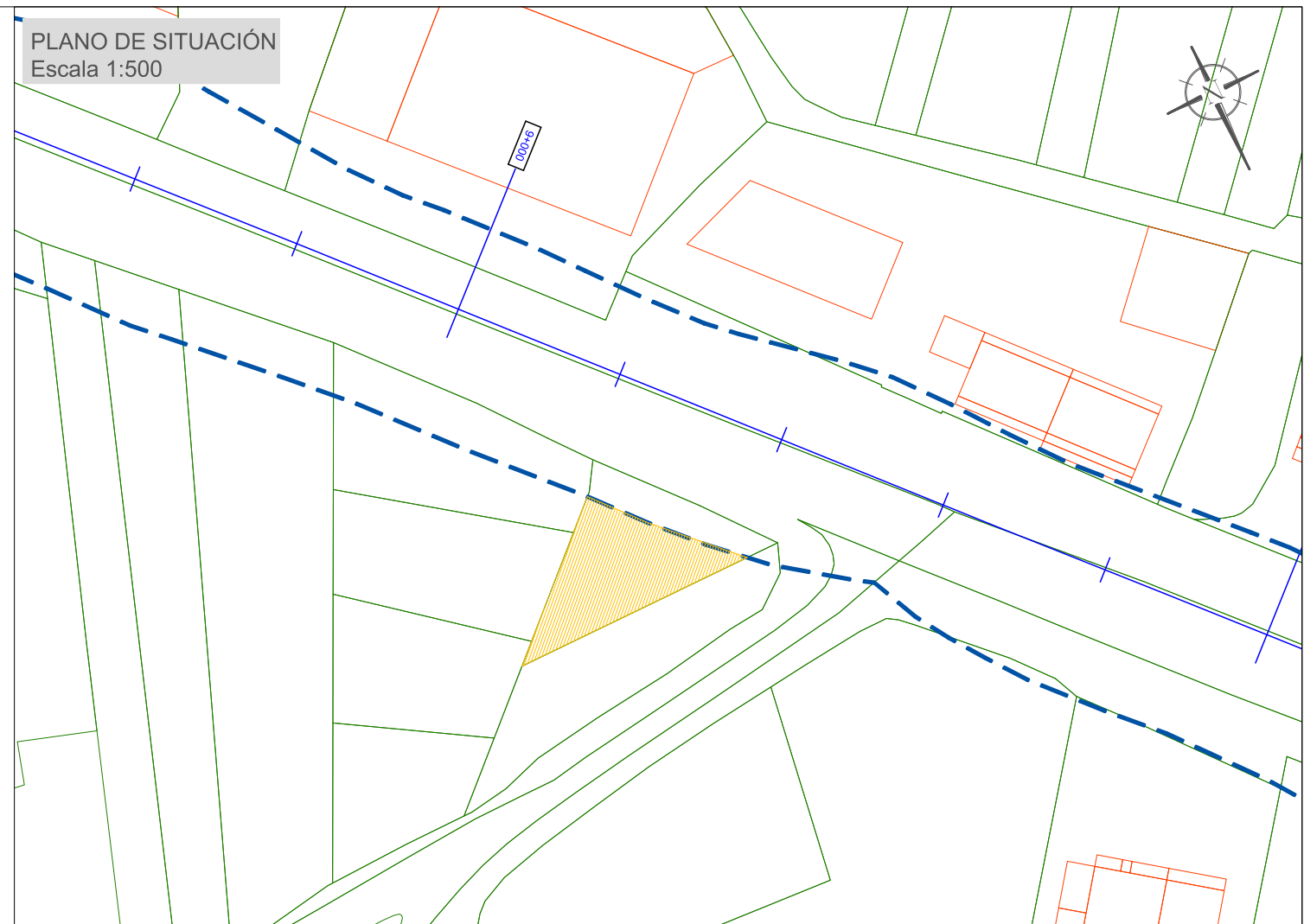
DATOS ECONÓMICOS DEL BIEN INMUEBLE

Año de valor catastral	2017
Valor catastral (euros)	3.622,40
Valor catastral del suelo (euros)	3.622,40
Valor catastral de la construcción (euros)	0,00

COEFICIENTE DE PARTICIPACION

	100 %
--	-------

PLANO DE SITUACIÓN
Escala 1:500



FOTOGRAFIA PARCELA 59



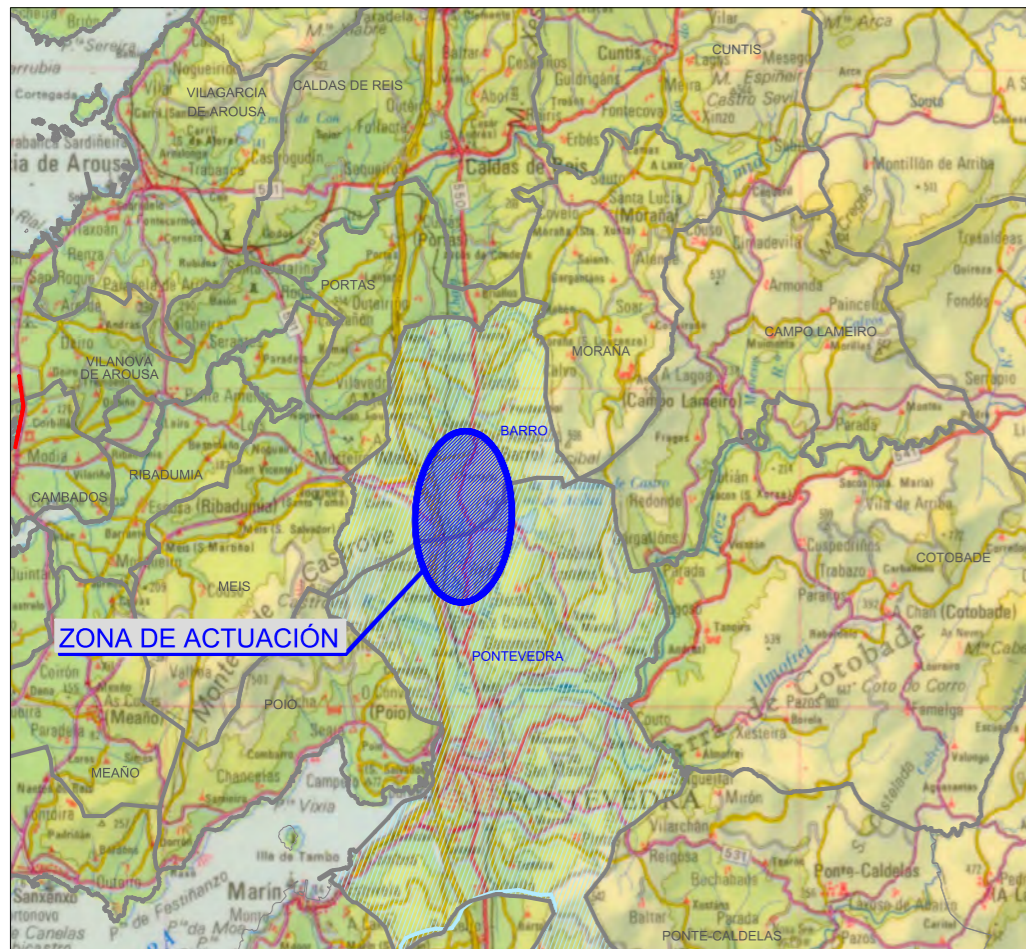
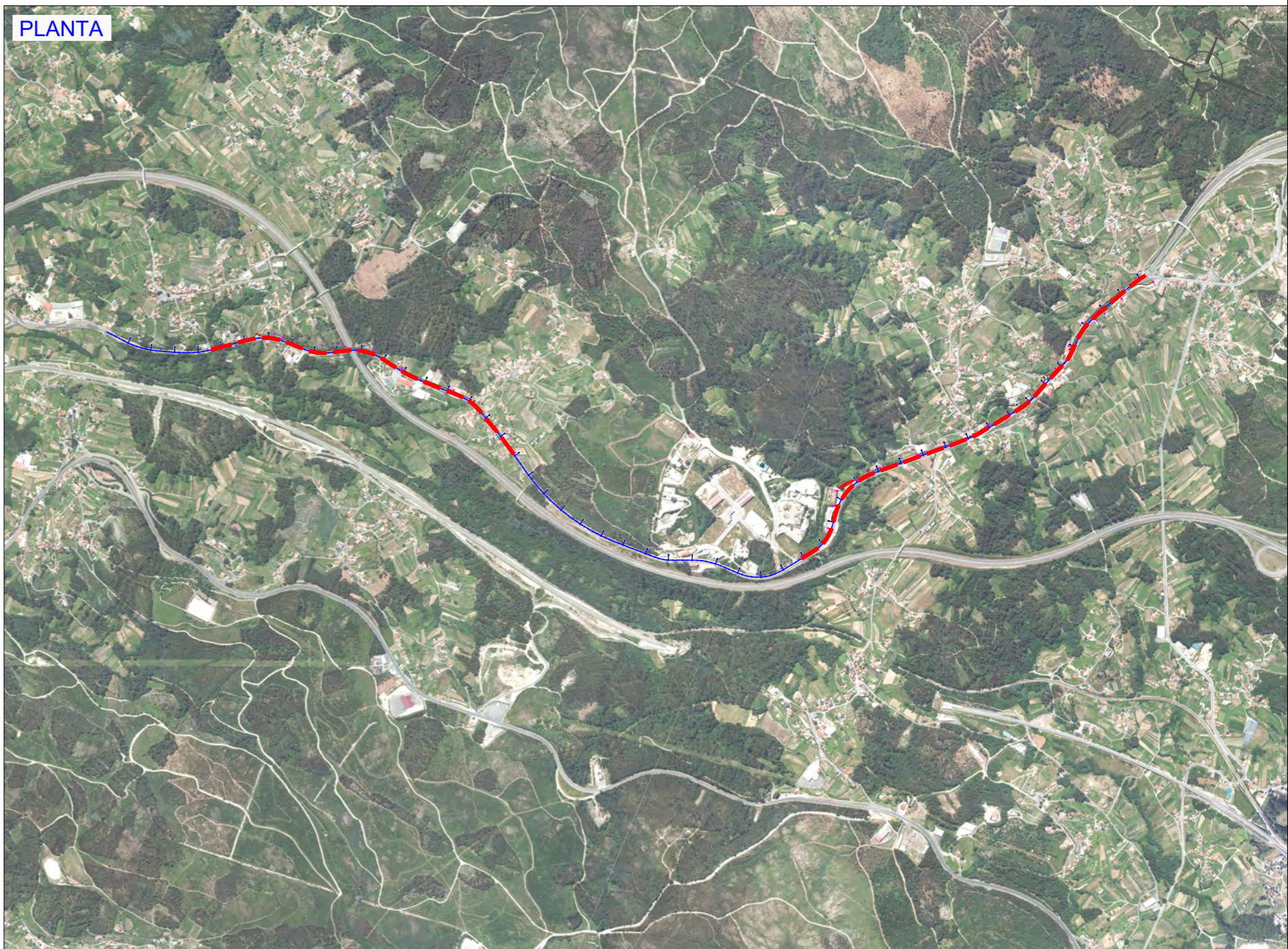
AFECCIONES

SUPERFICIE A EXPROPIAR: 201,45 m²

BIENES AFECTADOS

TIPO	CANTIDAD
Arbol maderable	1 ud

DOCUMENTO Nº 2
PLANOS



PLANTA

INDICE DE PLANOS

Nº DE PLANO	TITULO	Nº DE HOJAS
1	SITUACION, EMPLAZAMIENTO E INDICE	1
2	PLANTA ACTUACIONES	18
3	SECCIONES	2



EDICIÓN: 00 - PROY. CONSTRUCCIÓN




EDICIÓN: 00 - PROY. CONSTRUCCIÓN



EDICIÓN: 00 - PROY. CONSTRUCCIÓN



EDICIÓN: 00 - PROY. CONSTRUCCIÓN



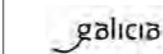
EDICIÓN: 00 - PROJ. CONSTRUCCIÓN



EDICIÓN: 00 - PROY. CONSTRUCCIÓN



EDICIÓN: 00 - PROY. CONSTRUCCIÓN







EDICIÓN: 00 - PROJ. CONSTRUCCIÓN



Reparar obra de drenaje transversal
en obra complementaria




EDICIÓN: 00 - PROJ. CONSTRUCCIÓN



EDICIÓN: 00 - PROJ. CONSTRUCCIÓN



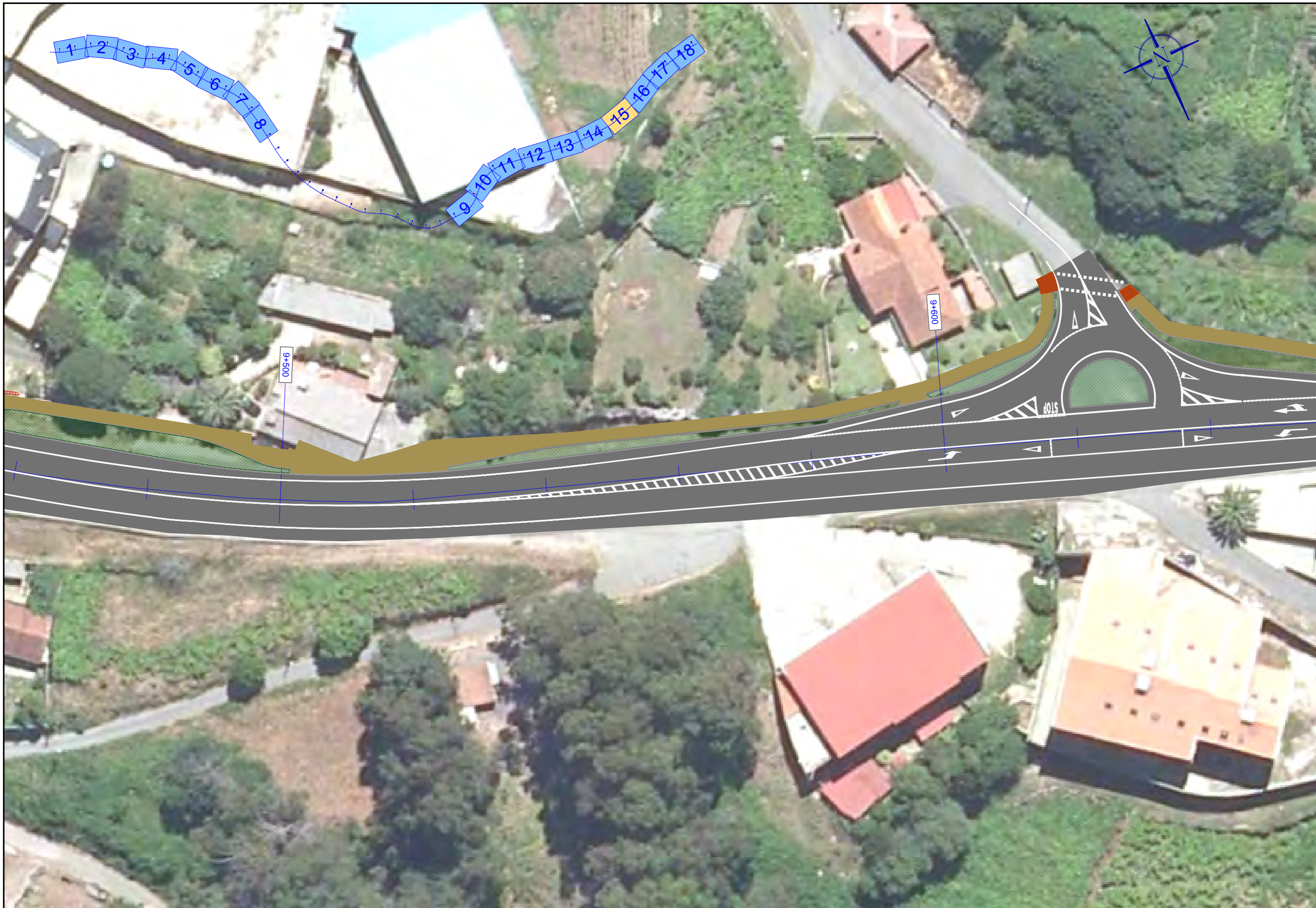
EDICIÓN: 00 - PROY. CONSTRUCCIÓN



EDICIÓN: 00 - PROJ. CONSTRUCCIÓN



EDICIÓN: 00 - PROY. CONSTRUCCIÓN



EDICIÓN: 00 - PROY. CONSTRUCCIÓN





EDICIÓN: 00 - PROY. CONSTRUCCIÓN




EDICIÓN: 00 - PROY. CONSTRUCCIÓN

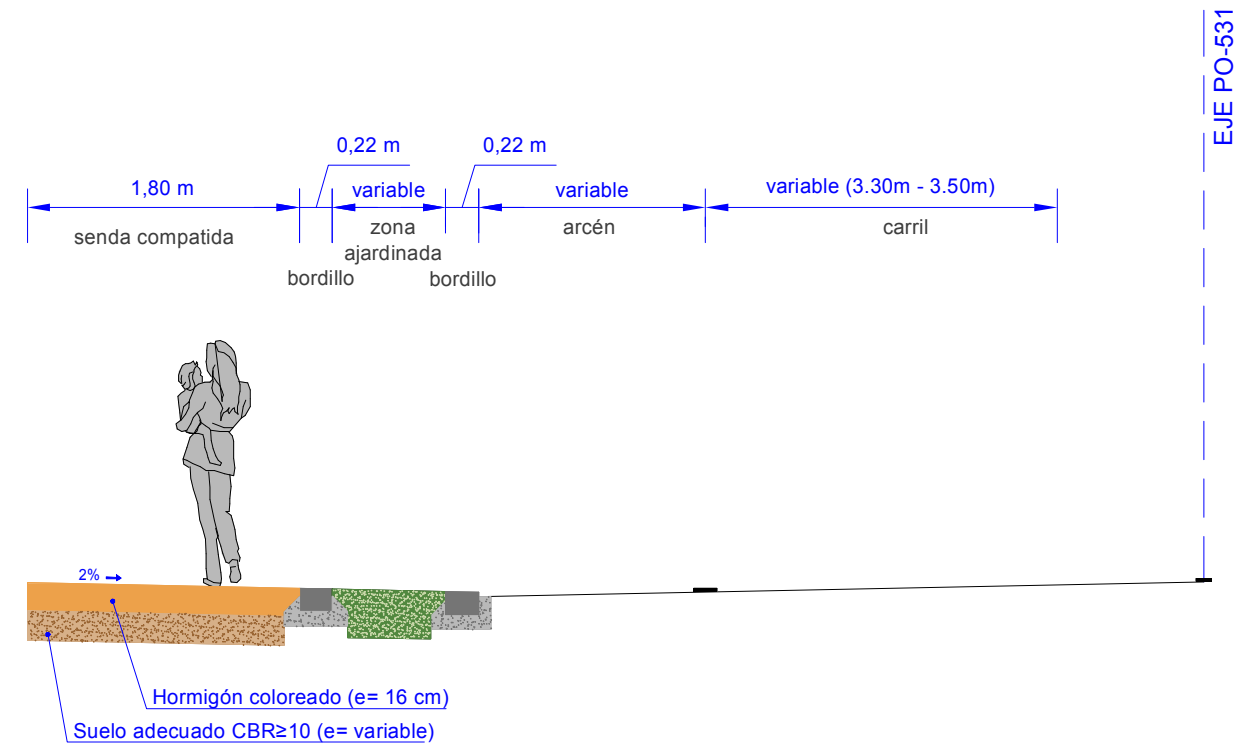


EDICIÓN: 00 - PROJ. CONSTRUCCIÓN

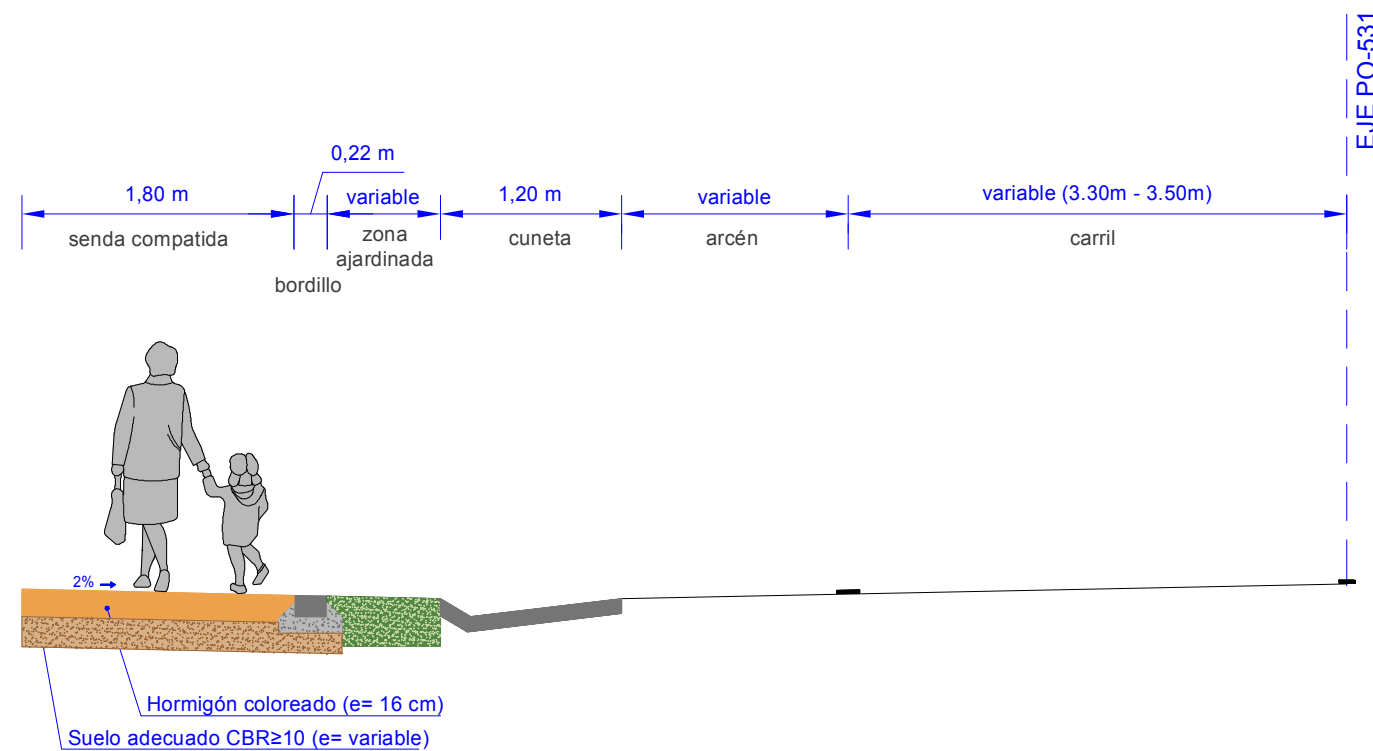
SECCIÓN TIPO S1 (Senda compartida)



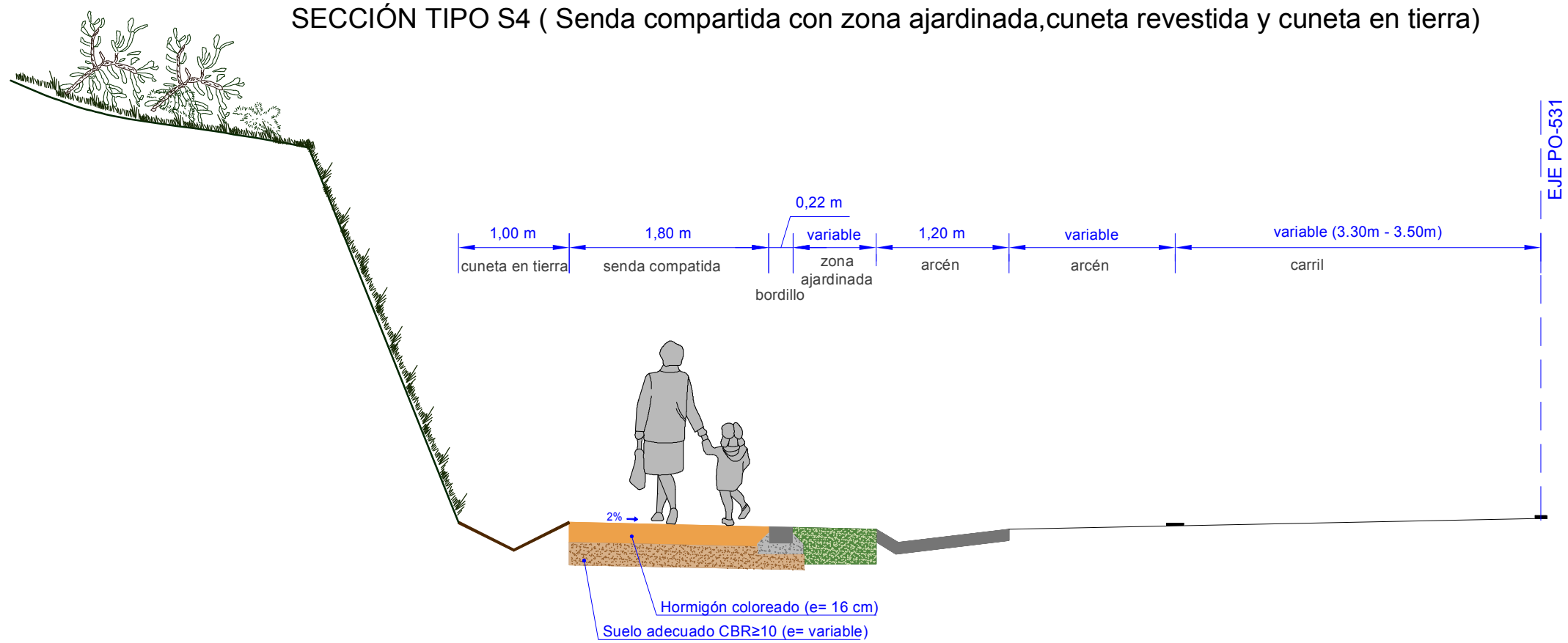
SECCIÓN TIPO S2 (Senda compartida con zona ajardinada)



SECCIÓN TIPO S3 (Senda compartida con zona ajardinada y cuneta revestida)



SECCIÓN TIPO S4 (Senda compartida con zona ajardinada,cuneta revestida y cuneta en tierra)



SECCIÓN TIPO S5 (Senda compartida con zona ajardinada y vía de servicio)

